






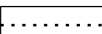
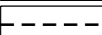











LEGENDA

-  - zjazdy na posesje (naw. bit.)
-  - ścieżka rowerowa (k. bet./naw. bit.)
-  - proj. chodnik (k. bet.)/ ch. do remontu
-  - zatoki postojowe (k. betonowa)
-  - zjazdy na posesje (k. betonowa)
-  - opaska k. betonowa.
-  - krawężnik wystający 20x30 cm
-  - krawężnik obniżony 20x22 cm
-  - betonowy opornik 12x25 cm
-  - betonowe obrzeże chodnikowe 8x30 cm
-  - żółte płytki z wybrzuszeniami
-  - projektowane oznakowanie poziome
-  - istniejące oznakowanie poziome
-  C-13 - projektowane oznakowanie pionowe
-  A-7 - istniejące oznakowanie pionowe
-  D-6 - istniejący znak do usunięcia
-  D-6 - istniejący znak do przestawienia
-  - punkt, elem. odbł. o odbłyśniku wielokierunkowym 360° barwy białej

Tytuł opracowania:	
Przebudowa ul. Przechodniej (droga nr 107821B) w Wysokim Mazowieckiem	
Inwestor:	
Miasto Wysokie Mazowieckie ul. Ludowa 15, 18-200 Wysokie Mazowieckie	
Projektant:	Tytuł rysunku:
LanAR PROJECTS UL. BRAZYLJSKA 10A, LOK. 37 03-946 WARSZAWA	Projekt Stalej Organizacji Ruchu
Zespół projektowy:	Numer rysunku: 2.3
mgr inż. Michał Nurkiewicz	Numer umowy: MK.272.04.2016
	skala: 1:500
	Data: lipiec 2016