

W zakresie opracowania znajdują się pkt. osnowy geodezyjnej klasy I - III podlegające ochronie prawnej: 1098, 1103, 1104.

0001  
Wysokie Mazowieckie  
Arkusze 2(3)  
gm. 201301\_1 Wysokie Mazowieckie  
pow. wysokomazowiecki

SEKCJE MAPY ZASADNICZEJ  
254.222.134; 143;  
254.222.144.3;  
254.222.192.1

### MAPA DO CELÓW PROJEKTOWYCH

Skala 1:500  
Układ współrzędnych prostokątnych: "1965"  
Układ wysokości: Kronsztadt 60

W obszarze zaznaczonym linią - - - potwierdzono w terenie aktualność /dokonano aktualizacji/ treści mapy zasadniczej.  
NINIEJSZA MAPA MOŻE SŁUżyć DO CELÓW PROJEKTOWYCH  
Projektowane obiekty budowlane wymagające pozwolenia na budowę podlegają wytyczeniu i inwentaryzacji powykonawczej przez jednostki uprawnione do wykonywania prac geodezyjnych.

Nr Rob. 15449/240/2013

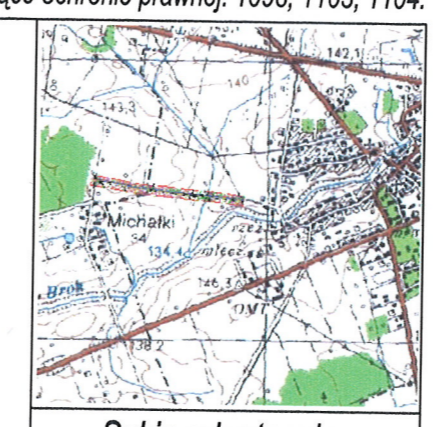
Nr ew. zgl. 2117/2013

Wykonawca:

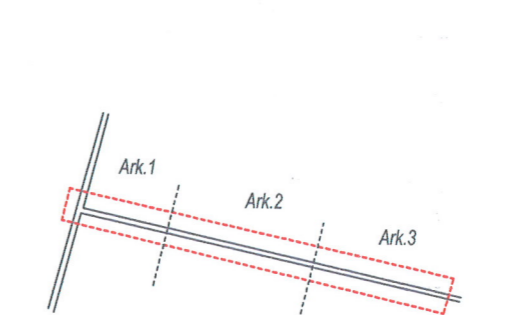
**M-GEO**  
Zbigniew Milewski  
18-200 Wysokie Mazowieckie ul. Długa 7A  
tel. 0 602 188 658 (085) 477 10 10  
NIP 722-100 74 36 REG 450168359

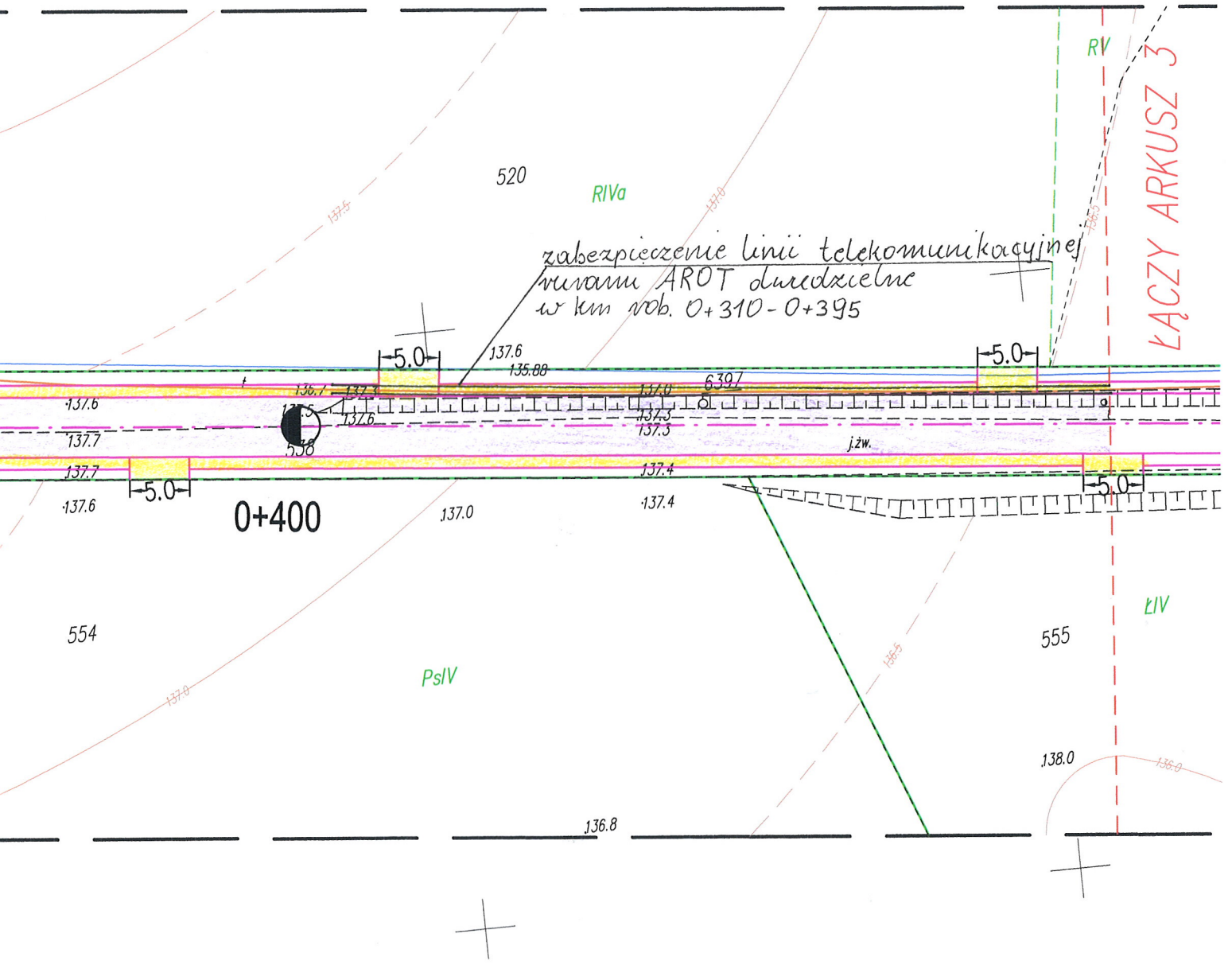
**GEODETA UPRAWNIONY**

mgr inż. Zbigniew Milewski  
Zaświadczenie Nr 15449 Min. Gosp. Pr. i Bud.



Szkiec orientacyjny





projektowane  
 tniejące  
 nawierzchnia bitumiczna  
 pobocza i zjazdy zwirowe  
 komunikacyjna  
 westycję - granice działek

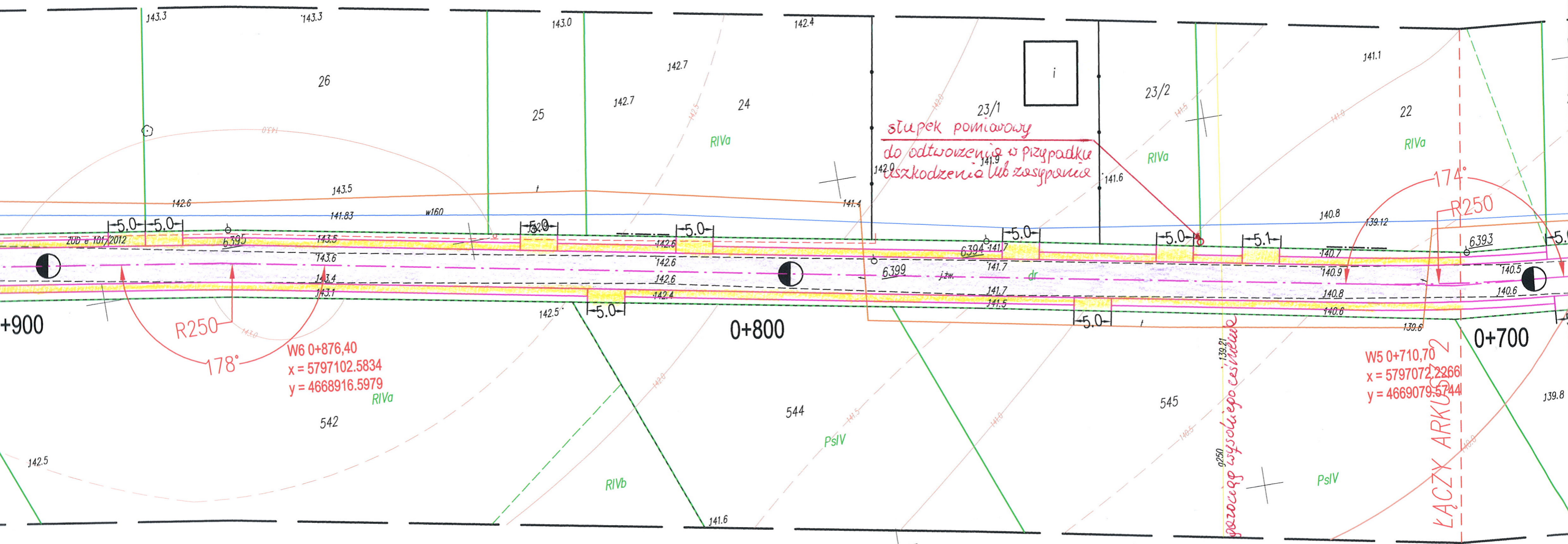
Za zgodność z oryginałem  
 dnia 14-08-2013  
 podpis.....

PROJEKTOWANIE I NADZÓR  
 BUDOWY DRÓG I MOSTÓW  
 Zbigniew Radziszewski  
 18-230 Ciechanowice, ul. Parkowa 2A  
 tel. (086) 277 10 64, kom. 0 604 591 883  
 NIP 722-111-67-04 reg. 450162079

Objekt:	Rozbudowa ulicy Podlaskiej w m. Wysokie Mazowieckie		PROJEKTOWANIE I NADZÓR BUDOWY DRÓG I MOSTÓW Zbigniew Radziszewski, 18-230 Ciechanowice, ul. Parkowa 2a tel. (086) 2771 - 064 NIP: 722-111-67-04 regon 450162079			
Stadium:	Projekt stałej organizacji ruchu drogowego					
Projektował:	Imię i nazwisko	Nr uprawnień	Podpis	Data	Skala	Nr rys.
	Zbigniew Radziszewski	DODP 13/94	Zbigniew Radziszewski Uprawniony do projektowania, nadzoru i kontroli w zakresie ul. Podlaskiej w m. Wysokie Mazowieckie	14.08.2013r.	1:500	1b

46689900  
5797150

PROJEKT STAŁEJ ORGANIZACJI RUCHU DROGOWEGO  
SKALA 1:500



RODZAJOWY POWIATOWY K. W. WYSOKIEM MAZOWIECKIM  
Powiatowy Ośrodek Dokumentacji  
Geodezyjnej i Kartograficznej  
obszarze oznaczenia: linia...  
dokumentacja z dnia 27 CZE. 2013  
zawiera w sobie...  
NINIEJSZA MAPA MOŻE SŁUżyć  
DO CELÓW PROJEKTOWYCH.  
27 CZE. 2013

46689900  
5797050


LEGENDA:

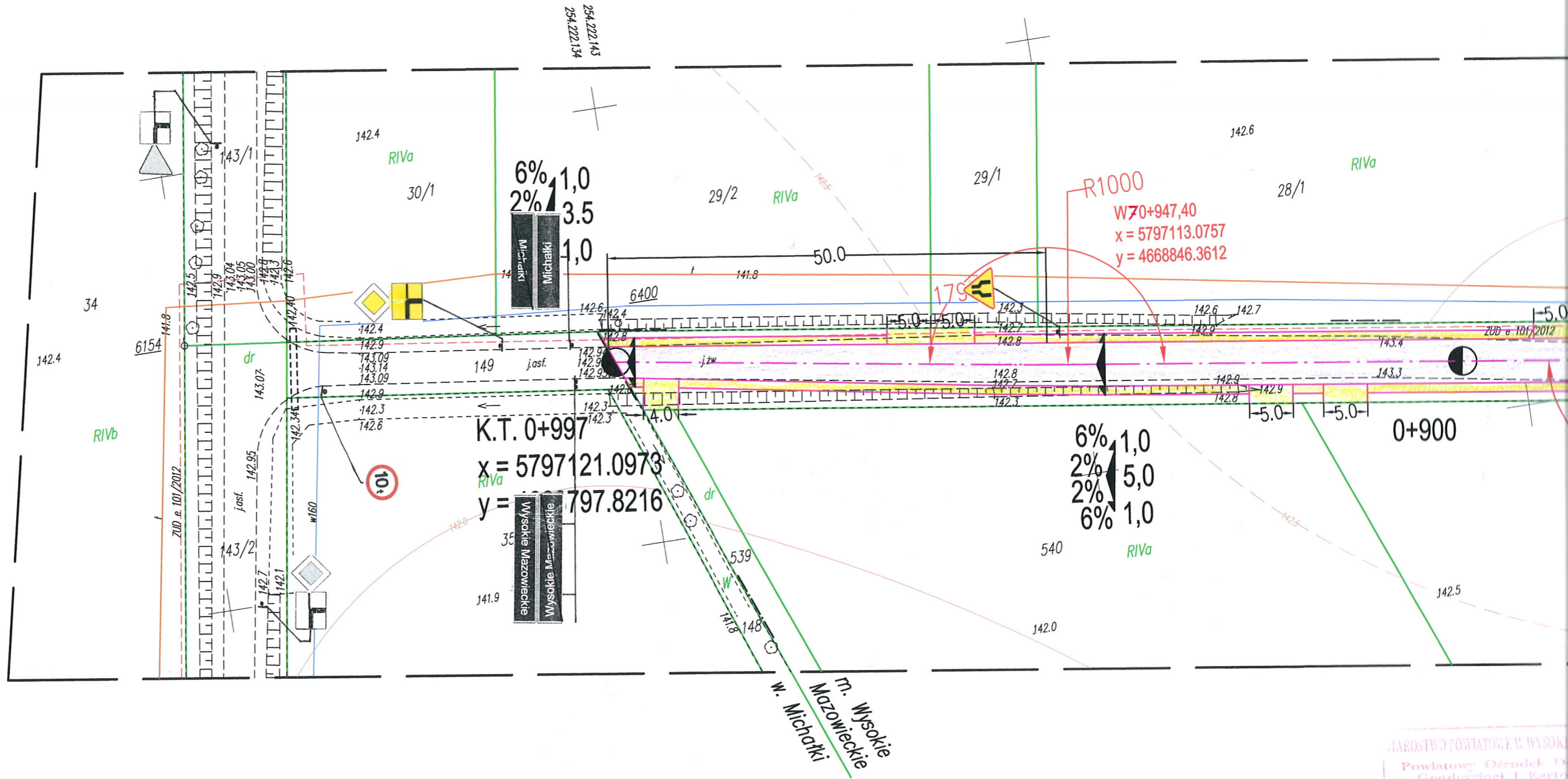
-  znaki pionowe - projektowane
-  znaki pionowe istniejące
-  projektowana nawierzchnia bitumiczna
-  projektowane pobocza i zjazdy zwirowe
-  linia energetyczna
-  linia wodociągowa
-  linia telekomunikacyjna
-  linia gazowa
-  teren objęty inwestycją - granice działek

Za zgodność z oryginałem  
data: 14-02-2013

podpis: .....  
PROJEKTOWANIE I NADZÓR  
BUDOWY DRÓG I MOSTÓW  
Zbigniew Radziszewski  
18-230 Ciechanowiec, ul. Parkowa 2A  
tel. (086) 277 10 64, kom. 0 604 891 62  
NIP 722-111-67-04 reg. 450162079

Z up. STAROSTY  
mgr Teresa Danuta Lapinska  
Inspektor w Wydziale Geodezji,  
Kartografii, Katastru i Nieruchomości

Objekt:	Rozbudowa ulicy Podlaskiej w m. Wysokie Mazowieckie		PROJEKTOWANIE I NADZÓR BUDOWY DRÓG I MOSTÓW Zbigniew Radziszewski, 18-230 Ciechanowiec, ul. Parkowa 2a tel. (086) 2771 - 064 NIP: 722-111-67-04 region 450162079			
Stadium:	Projekt stałej organizacji ruchu drogowego		Podpis	Data	Skala	Nr rys.
Projektował:	Imię i nazwisko	Nr uprawnień		14.08.2013r.	1:500	1c
	Zbigniew Radziszewski	DODP 13/94				



Służebności gruntowych brak.

W zakresie opracowania znajdują się pkt. osnowy geodezyjnej klasy I - III podlegające ochronie prawnej: 1098, 1103, 1104.

0001  
Wysokie Mazowieckie  
Arkusz 1(3)  
gm. 201301\_1 Wysokie Mazowieckie  
pow. wysokomazowiecki

SEKCJE MAPY ZASADNICZEJ  
254.222.134; 143;  
254.222.144.3;  
254.222.192.1

### MAPA DO CELÓW PROJEKTOWYCH

Skala 1:500

Układ współrzędnych prostokątnych: "1965"

Układ wysokości: Kronsztadt 60

W obszarze zaznaczonym linią - - - - - potwierdzono w terenie aktualność

/dokonano aktualizacji treści mapy zasadniczej.

NINIEJSZA MAPA MOŻE SŁUżyć DO CELÓW PROJEKTOWYCH

Projektowane obiekty budowlane wymagające pozwolenia na budowę podlegają wytyczeniu i inwentaryzacji powykonawczej przez jednostki uprawnione do wykonywania prac geodezyjnych.

Nr Rob. 15449/240/2013

Nr ew. zgł. 2117/2013

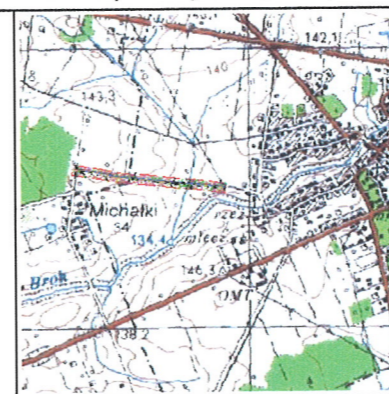
Wykonawca:

**M-GEO**

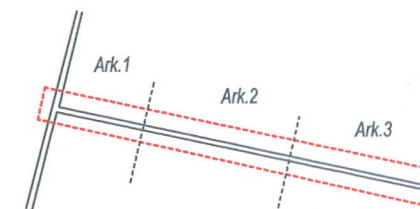
Zbigniew Milewski  
18-200 Wysokie Mazowieckie ul. Długa 78  
tel. 0 602 188 669, (085) 477 10 10  
NIP 722-100 74 35 REG 450168389

GEODETA UPRAWNIONY

mgr inż. Zbigniew Milewski  
Zaświadczenie Nr 15449 Mtu. Gosp. Prz. i Bud.



Szkiec orientacyjny



URZĄD POWIATOWY W WYSOKIE  
Powiatowy Ośrodek D  
Geodezyjnej i Kartogr  
Wolność - samostanowienie - linia  
aktualizacji treści mapy  
Dokumento z pomiaru  
zasady w dniu 27 CZE 2013  
I zawiadomienie pod ur.  
NINIEJSZA MAPA MOŻE  
DO CELÓW PROJEKT  
Projektowane obiekty budowlane wymagające pozwolenia na budowę podlegają wytyczeniu i inwentaryzacji powykonawczej przez jednostki uprawnione do wykonywania prac geodezyjnych.  
Wysokie Maz.  
dn. 27 CZE 2013

Z up. S  
mgr Teresa D

Inspektor w V  
Kartografii, Kata