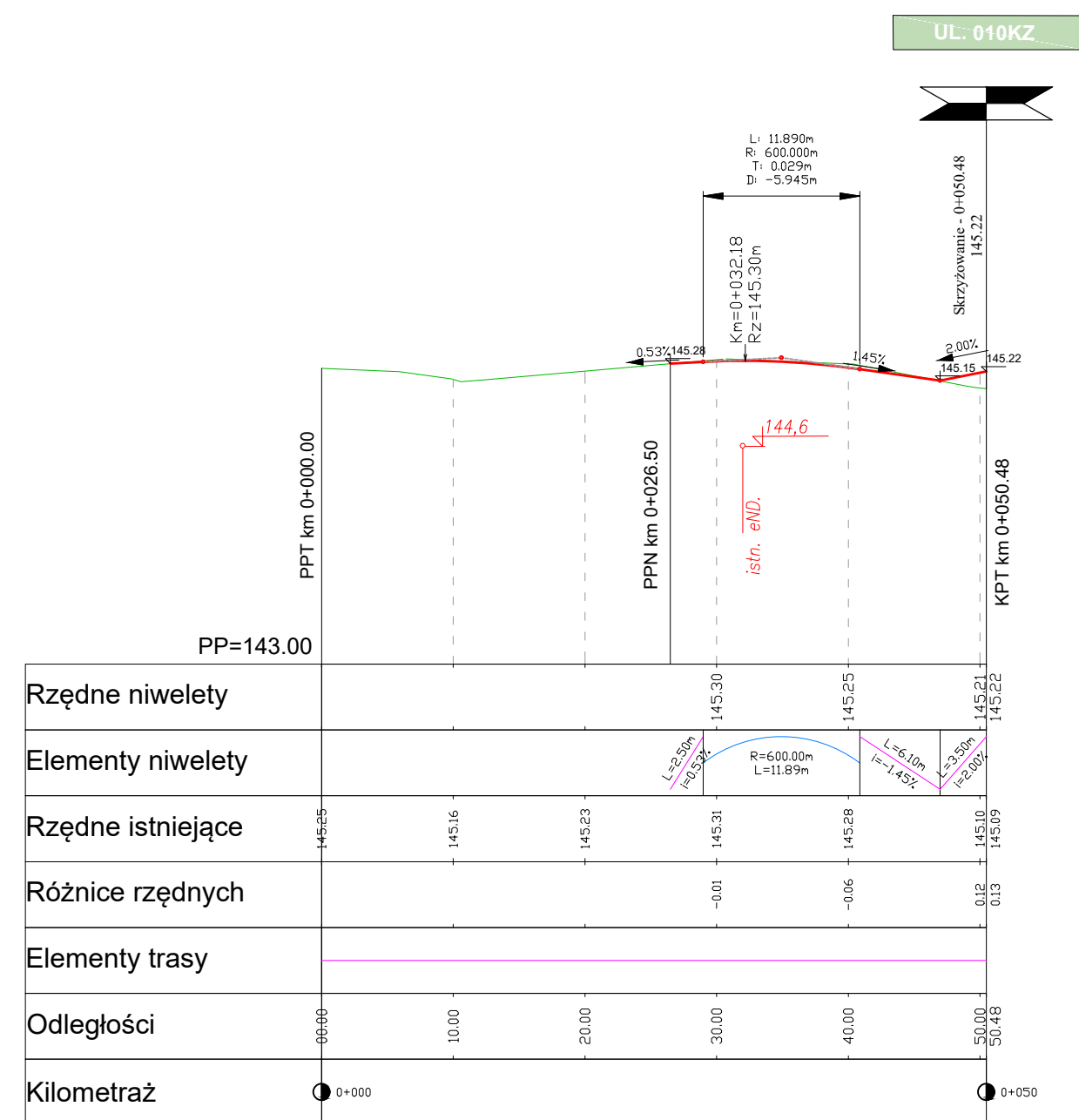


PROFIL PODŁUŻNY  
Budowa ul. 010KZ w Wysokim Mazowieckiem  
Skala 1:50/500

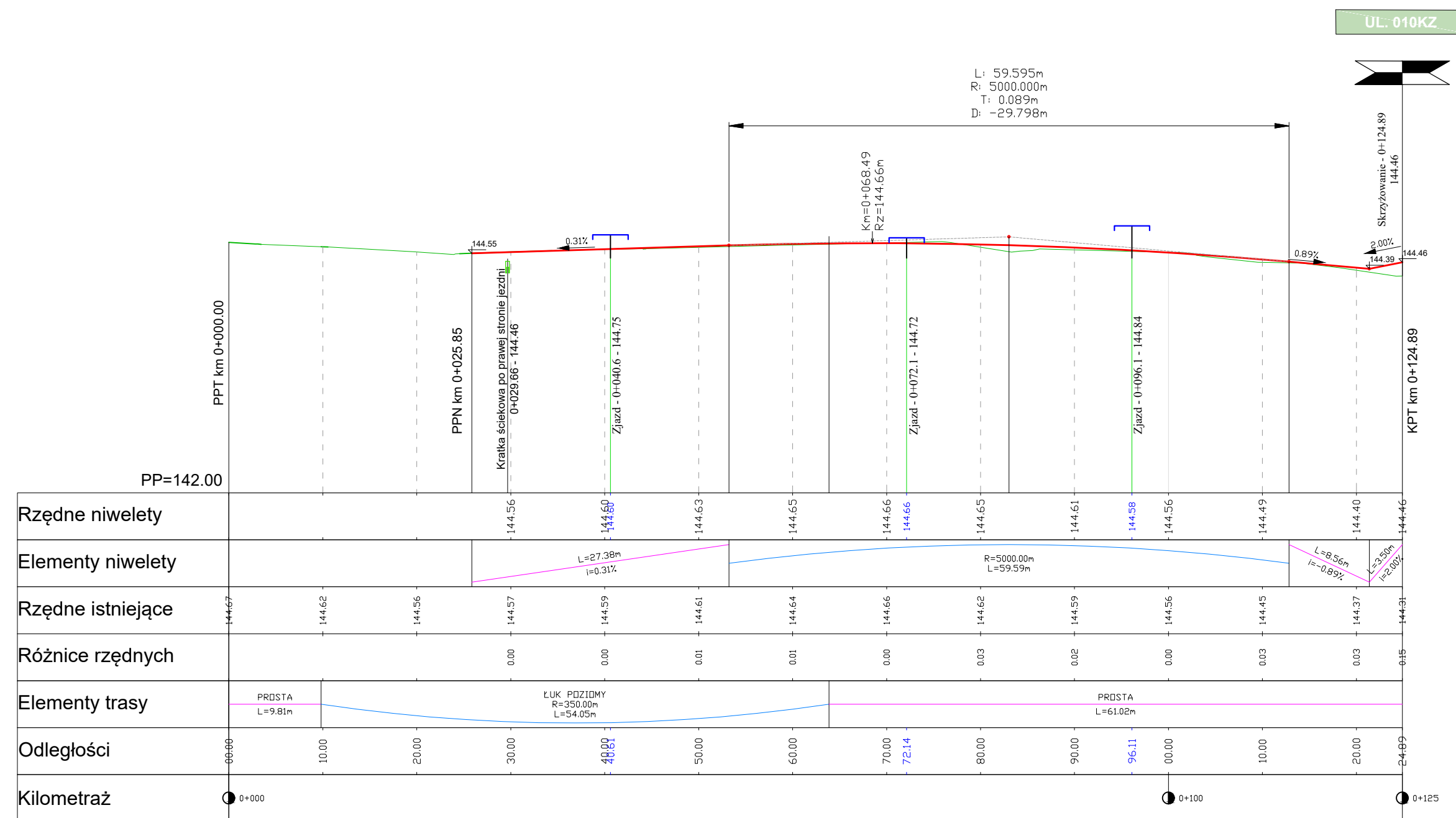
LEGENDA:

- -projektowana niweleta
- -istniejący teren
- [ ] -zjazdy strona prawa
- [ ] -zjazdy strona lewa
- 123.67, 165.35  
141.35 -istniejące uzbrojenie terenu
- -projektowane wpusty kanalizacji deszczowej
- skrzyżowania

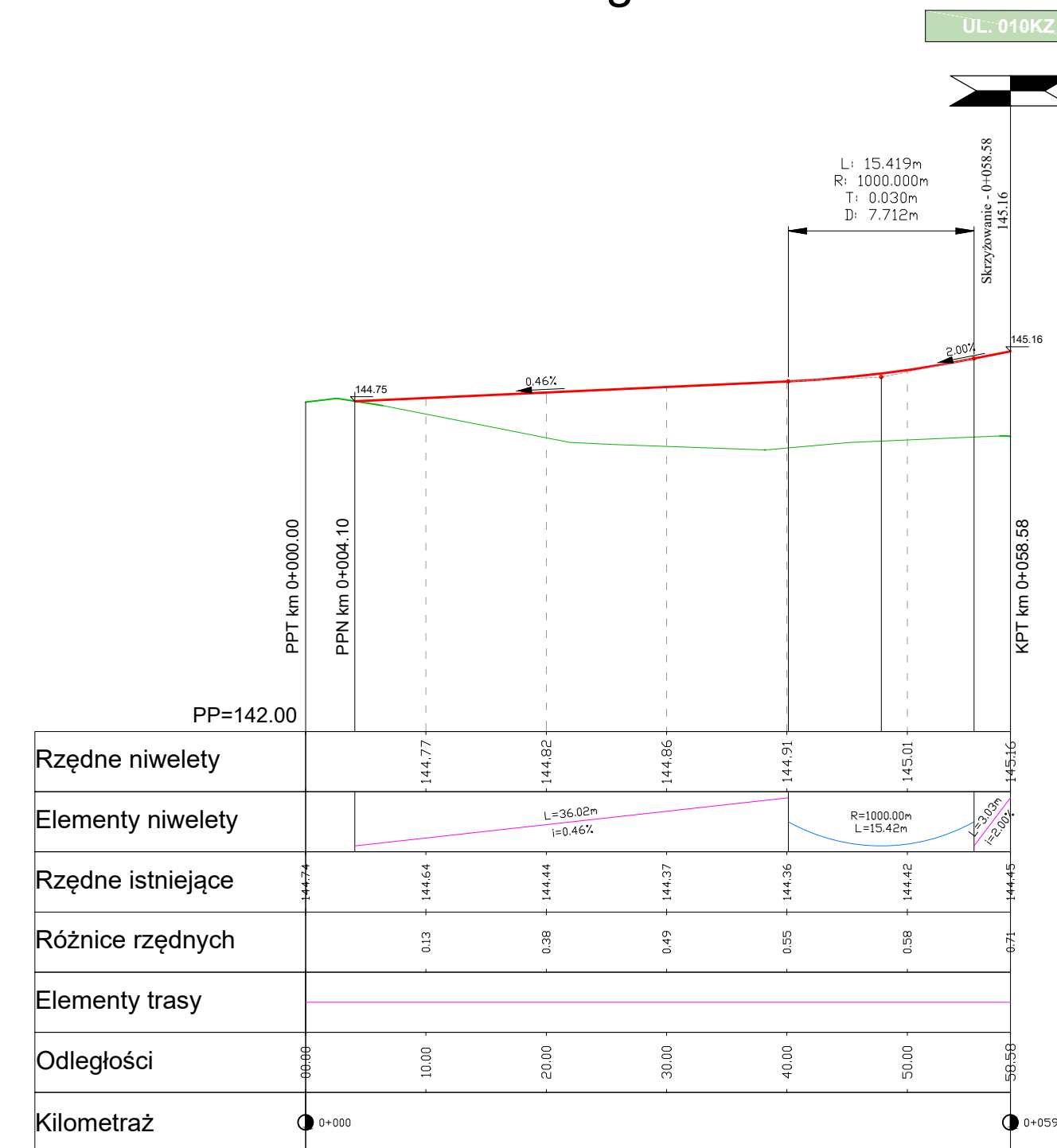
ul. Raginisa



ul. Sucharskiego



Droga 064KD



**DROGOWIEC Sp. z o.o.**  
ul. Zwierzyniecka 10 lok. 3, 15-333 Białystok  
tel. 505 031 332; e-mail: biuro@drogowiec.pl  
krs 0000983625; NIP: 9662100389; REGON: 362887758

INWESTOR:	Burmistrz m. Wysokie Mazowieckie ul. Ludowa 15 18-200 Wysokie Mazowieckie	
NAZWA OBIEKTU:	Budowa drogi 010KZ w Wysokim Mazowieckiem (od ul. 1 Maja do ul. Szpitalnej) wraz z przebudową i budową infrastruktury technicznej	
STADIUM:	PB	Numer rys.: 22
NAZWA RYS.:	Profil podłużny - ul. Raginisa, Sucharskiego, droga 064KD	Skala: 1:50/500
ZESPÓŁ AUTORSKI: Branża/Projektant		Data: 15.06.2017
DROGOWA: mgr inż. Łukasz Milewski PDL/0088/POOD/11 PDL/BD/0030/12	Podpis: 	DROGOWA: mgr inż. Piotr Jakubecki PDL/0088/POOD/11 PDL/BD/0030/12
DROGOWA: mgr inż. Paweł Sietejko PDL/0103/POOD/12 PDL/BD/0017/13	Współpraca: mgr inż. Piotr Zajkowski	Podpis: 