PROJEKT ZAGOSPODAROWANIA TERENU

budowy drogi 010KZ w Wysokiem Mazowieckiem
ARKUSZ NR 2
SKALA 1:500

Projektowane wg odr.oprac.:

- Nawierzchnia jezdni z betonu asfaltowego
- Nawierzchnia chodników z kostki bet. gr. 6 cm
- Nawierzchnia drogi dla rowerów z betonu asfaltowego
- Nawierzchnia zjazdów z kostki bet. gr. 8 cm
- Płytki betonowe z fakturą dla niewidomych
- Nawierzchnia z kruszywa
- Zieleńce
- Krawężnik kamienny 20x30 cm
- Krawężnik kamienny 20x22 cm - obniżony
- Krawężnik betonowy 15x30 cm
- Krawężnik betonowy 15x22 cm - obniżony
- Obrzeże betonowe 6x20 cm
- Obrzeże betonowe 8x30 cm
- Kanalizacja sanitarna wraz z przyłączami
- Sieć wodociągowa wraz z przyłączami
- Kablowa linia oświetlenia drogowego ze słupami
- Oprawy doświetlenia przejścia dla pieszych
- Kablowa linia sN
- Linia napowietrzna sN
- Gazociąg rezerwa
- Kablowa linia elektroenergetyczna rezerwa

Projektowane:

- Kanalizacja deszczowa
- Wpusty deszczowe z przykanalikami

Demontaż:

- Sieć wodociągowa do demontażu
- Napowietrzna linia sN do demontażu
- Kablowa linia eS do demontażu
- Słup oświetleniowy do demontażu
- Wpust wraz z przykanalikiem do demontażu

Starosta Wysokomazowiecki
Dokumentacja nr GN.6630. 23.2017 była przedmiotem narady koordynacyjnej na zebraniu zainteresowanych podmiotów w dniu 2017 -05- 10 w siedzibie Starostwa Powiatowego w Wysokiem Mazowieckiem, przy ul. Ludowej 15A przeprowadzonej zgodnie z art. 7d pkt. 2 i art. 28b ust. 1 i ust. 4 ustawy z dnia 17 maja 1989r. Prawo geodezyjne i kartograficzne.

Z up. STAROSTY
Insp. Ewa Łapińska
Z-ca Przewodniczącego narady koordynacyjnej

06.06.2017 r.
Uzgodniono w zakresie sieci kanalizacji

DROGOWIEC mgr inż. Zbigniew Karwowski

INWESTOR:	Gmina Miejska Wysokie Mazowieckie ul. Ludowa 15 18-200 Wysokie Mazowieckie
NAZWA OBIEKTU:	Budowa drogi 010KZ w Wysokiem Mazowieckiem (od ul. 1 Maja do ul. Szpitalnej) wraz z przebudową i budową infrastruktury technicznej
STADIUM:	Projekt wykonawczy budowy kanalizacji deszczowej — Numer rys.: 1/2
NAZWA RYS.:	Projekt zagospodarowania terenu — Skala: 1:500
ZESPÓŁ AUTORSKI:	Data: VI.2017
Branża/Projektant	Podpis:
Projektant: SANITARNA: mgr inż. Izabela Kozłowska PDL/0140/POOS/13 PDL/IS/0018/14	
Współpraca: mgr inż. Maciej Załuska	

DROGOWIEC Sp. z o.o.

MAPA DO CELÓW PROJEKTOWYCH Ark. 3/5

Oznaczenie kancelaryjne zgłoszonej pracy geodezyjnej	Nr Rob. Wyk.: 15449 / 15 / 2017 Nr ew. zgł.: GN.6642.56.2017	
O B I E K T	WYSOKIE MAZOWIECKIE	
Jednostka ewidencyjna	identyfikator	201301_1
	nazwa	WYSOKIE MAZOWIECKIE
Obręb ewidencyjny	identyfikator	0001
	nazwa	WYSOKIE MAZOWIECKIE
Powiat		wysokomazowiecki
Województwo		podlaskie
S K A L A M A P Y		1 : 500
Nazwa układu współrzędnych	prostokątnych płaskich	2000 (8)
	wysokościowych	KRONSZTADT 60
Oznaczenie granic obszaru, który był przedmiotem aktualizacji		
Data opracowania mapy	19.01.2017 r.	Ark. mapy zasadniczej:

M-GEO Zbigniew Milewski
18-200 Wysokie Mazowieckie ul. Długa 78
tel. 0 602 168 659, (086) 477 10 10
NIP 722-103-74-38, REG 450168389

GEODETA UPRAWNIONY
mgr inż. Zbigniew Milewski
Zadu. Nr 15449 Min. Gosp. Prz. i Bud.

NAZWA / imię i nazwisko Wykonawcy/ data / podpis osoby reprezentującej
W Y K O N A W C A

Imię i nazwisko geodety uprawnionego, oraz data i podpis geodety uprawnionego, który opracował mapę

W granicach opracowania znajdują się punkty osnowy III klasy: 1166, 116601, 116605, 1167, 116701, 116703, 116705, 1181, 118101, 118103, 118105, 118107.
Służebności gruntowych nie badano.

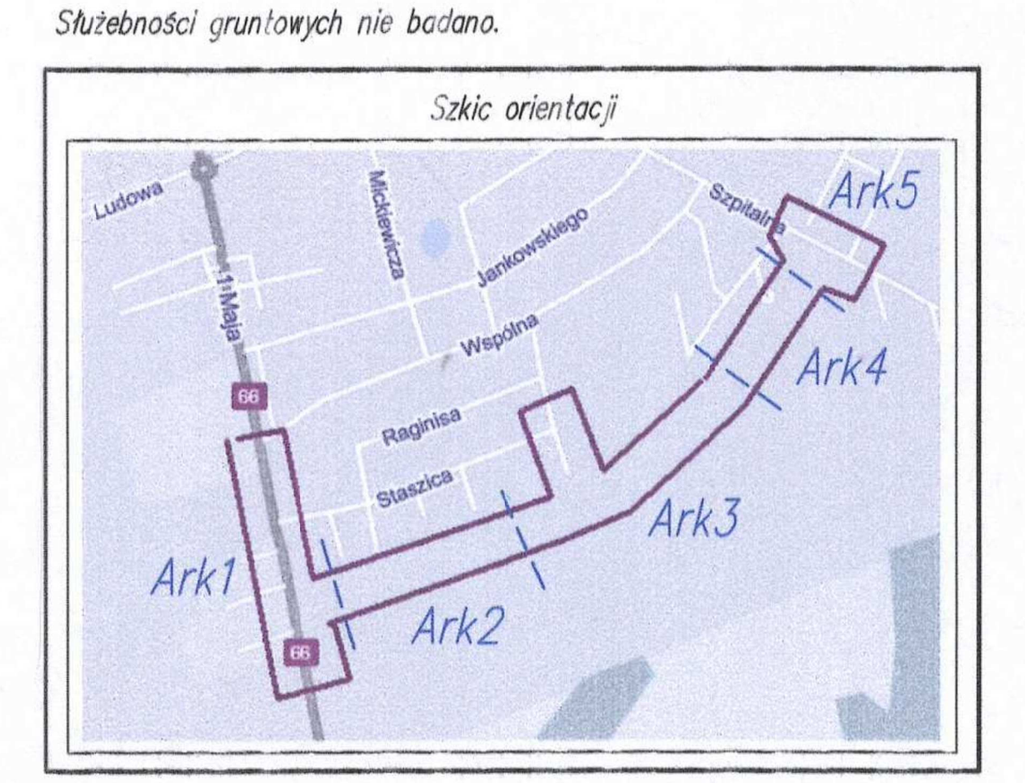

Powyższy dokument został włączony do państwowego zasobu geodezyjnego i kartograficznego
STAROSTA WYSOKOMAZOWIECKI
P.2013.2017.142
2017 -02- 07
Z up. STAROSTY
mgr Teresa Danuta Łapińska
Inspektor w Wydziale Geodezji, Kartografii, Katastru i Nieruchomości

MAPA DO CELÓW PROJEKTOWYCH Ark. 4/5

M-GEO Zbigniew Milewski
18-200 Wysokie Mazowieckie ul. Długa 78

GEODETA UPRAWNIONY
mgr inż. Zbigniew Milewski

P.2013.2017.142
2017 -02- 07
Z up. STAROSTY
mgr Teresa Danuta Łapińska

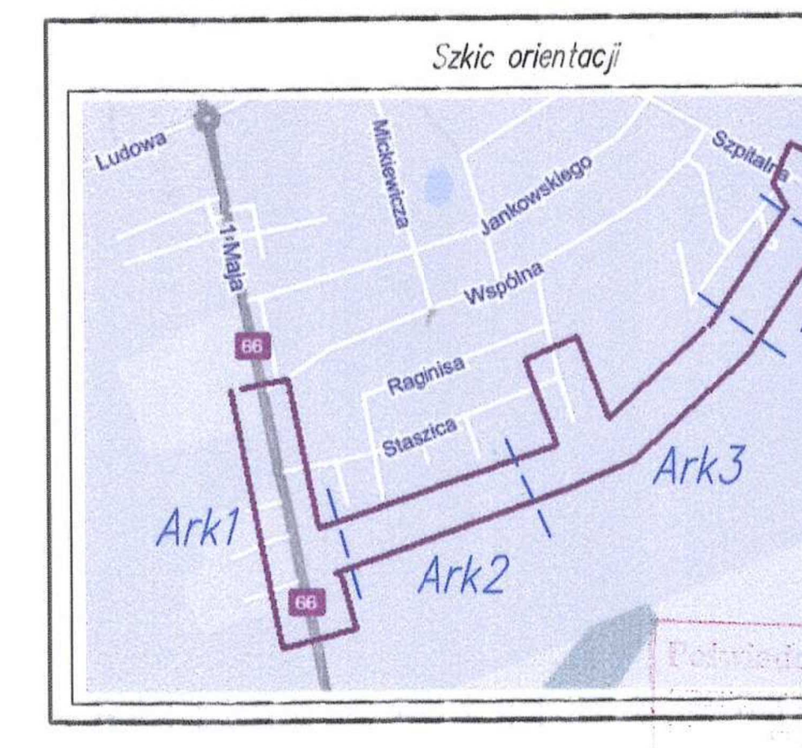

MAPA DO CELÓW PROJEKTOWYCH Ark. 5/5

M-GEO Zbigniew Milewski
18-200 Wysokie Mazowieckie ul. Długa 78

GEODETA UPRAWNIONY
mgr inż. Zbigniew Milewski
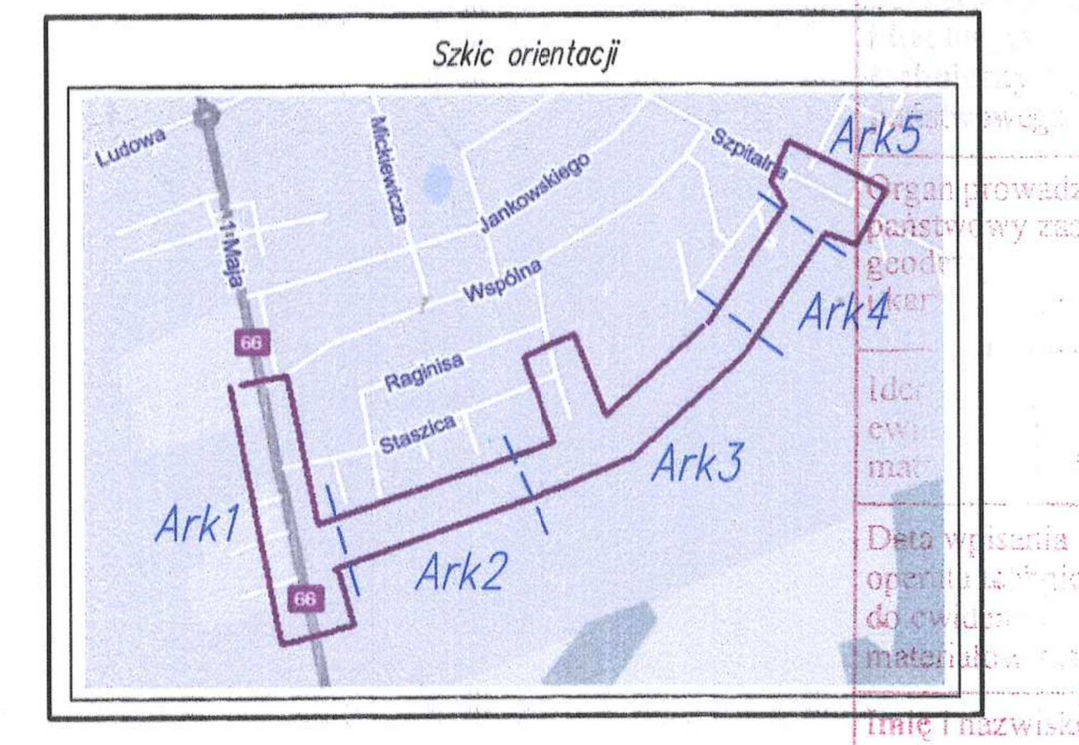
P.2013.2017.142
2017 -02- 07
Z up. STAROSTY
mgr Teresa Danuta Łapińska