




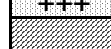
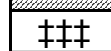




KARTA OTWORU GEOTECHNICZNEGO NR 03

data wiercenia 24.04.2017

Zleceniodawca: Centrum Projektu EKO-INVEST Sp. z o.o. ul. Janickiego 20b 60-542 Poznań												
Budowa: Przedszkole Miejskie nr 1 ŚWIAT MALUCHA ul. Armi Krajowej 3, 18-200 Wysokie Mazowieckie												
Lokalizacja: PKT 3 wg załączonej mapki												
Data badania: 24.04.2017												
Data opracowania: 25.04.2017												
głębokość wiercenia: 3,0 m p.p.t.												
Punkt nr 3 (Parking)												
Profil Litologiczny	głębokość do spągu warstwy	miąższość warstwy	wilgotność warstwy	nr warstwy geotechnicznej	I _s	I _D I _L	opis litologiczny warstwy	barwa	głębokość poboru próbki	grupa nośności podłoża nawierzchni metodą CBR	grupa nośności podłoża	głębokość
												[m]
		0,90	0,00-0,90	I			nasyp niebudowlany	ciemnoszara				
	1,0	0,60	0,90-1,50	II		0,30	piasek gliniasty	szaro-brązowa				
	2,0	1,50	1,50-3,00	III		0,25	glina piaszczysta	szaro-brązowa				
	3,0											
	4,0											
	5,0											

Oznaczenia do profili geotechnicznych

	humus	H
	Piasek gruby	Pg
	Piasek średni	Ps
	Piasek drobny	Pd
	Nasyp budowlany	Nb
	Piasek gliniasty	P_G
	Piasek pylasty	Pp
	Glina	G
	Glina piaszczysta	G_p

Zwierciadło wody gruntowej

