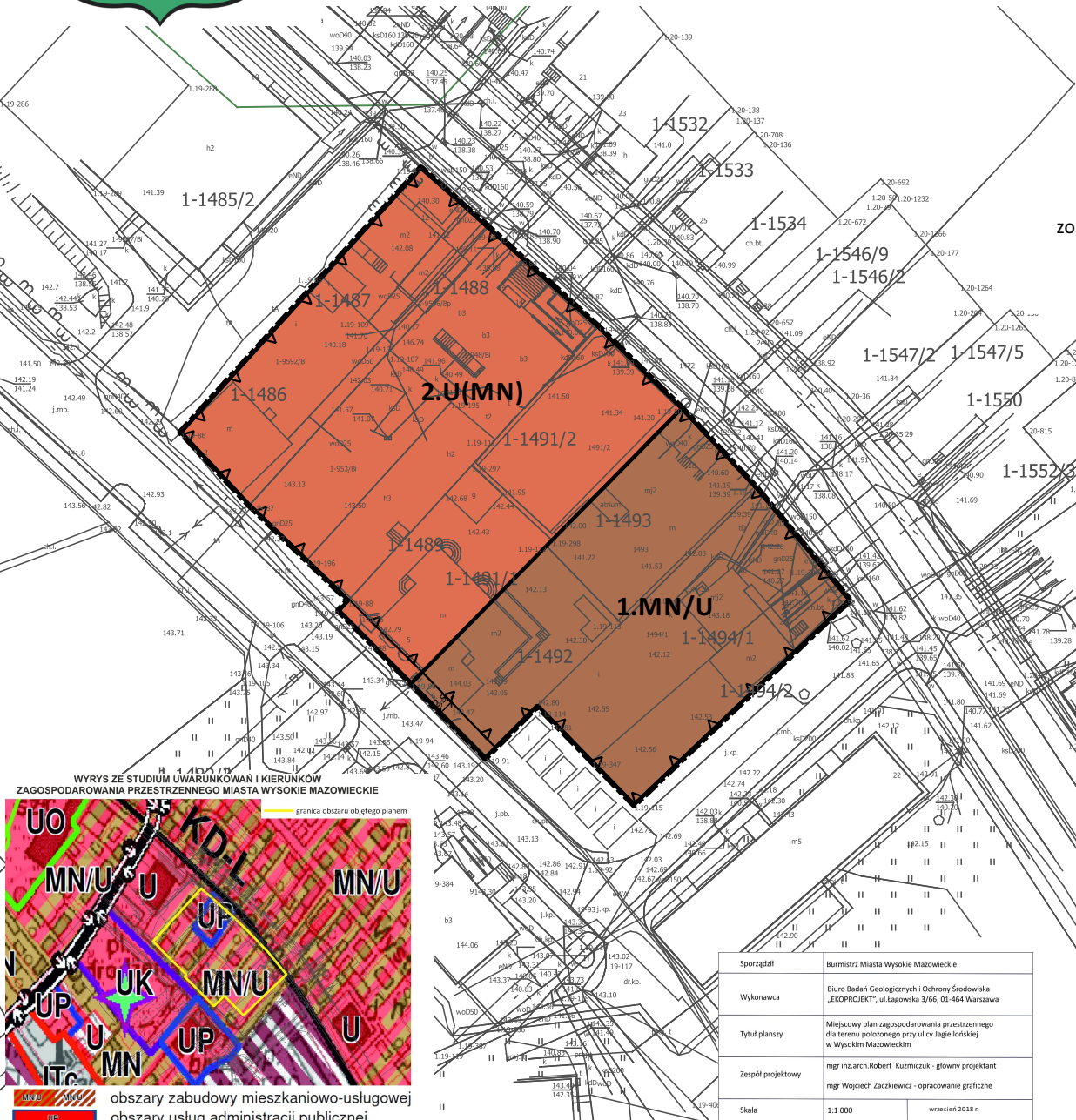
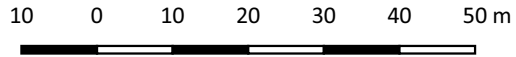


MIEJSCOWY PLAN ZAGOSPODAROWANIA PRZESTRZENNEGO DLA TERENU POŁOŻONEGO PRZY ULICY JAGIELLOŃSKIEJ W WYSOKIM MAZOWIECKIM PROJEKT

SKALA 1:1 000

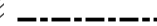





Załącznik nr 1 do Uchwały nr.....Rady Miasta Wysokie Mazowieckie z dniaw sprawie uchwalenia miejscowego planu zagospodarowania przestrzennego dla terenu położonego przy ulicy Jagiellońskiej



Rysunek planu w skali 1:1000, został sporządzony na urzędowej kopii mapy zasadniczej potwierdzonej za zgodność z oryginałem przechowywanej w Państwowym Ośrodku Dokumentacji Geodezyjnej i Kartograficznej. Licencja nr GN.6621.4468.2017_2013_CL1

Legenda

Obowiązujące ustalenia planu:

-  granica obszaru objętego planem
-  linia rozgraniczająca tereny o różnym przeznaczeniu i różnych zasadach zagospodarowania
- 1.MN/U** numer oraz symbol literowy terenu, wyróżniający go spośród innych terenów
-  nieprzekraczalne linie zabudowy
-  wymiar (w metrach)

Przeznaczenie terenów

-  MN/U - tereny zabudowy mieszkaniowej jednorodzinnej lub zabudowy usługowej
-  U(MN) - tereny zabudowy usługowej z dopuszczeniem zabudowy mieszkaniowej jednorodzinnej

Sporządził	Burmistrz Miasta Wysokie Mazowieckie
Wykonawca	Biuro Badań Geologicznych i Ochrony Środowiska „EKOPROJEKT”, ul.Łagowska 3/66, 01-464 Warszawa
Tytuł planszy	Miejscowy plan zagospodarowania przestrzennego dla terenu położonego przy ulicy Jagiellońskiej w Wysokim Mazowieckim
Zespół projektowy	mgr inż.arch.Robert Kuzmicki - główny projektant mgr Wojciech Zaczekiewicz - opracowanie graficzne
Skala	1:1 000
	wrzesień 2018 r.

