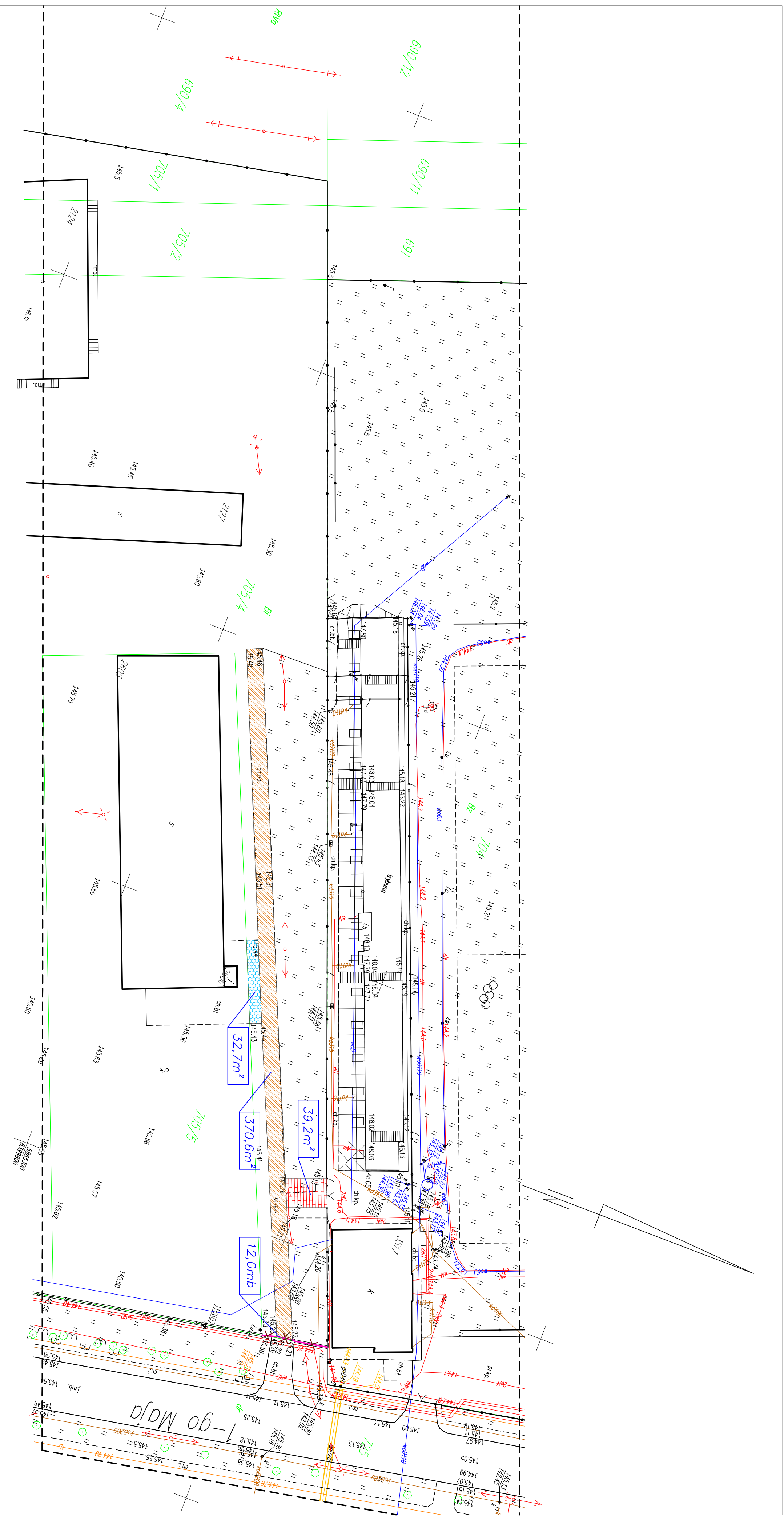


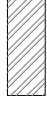

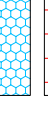



PLAN ROZBIÓREK

droga gminna przy Stadionie Miejskim
w Wysokiem Mazowieckiem

Skala 1:500



OZNACZENIA ROZBIÓREK ELEMENTÓW DROGOWYCH:

-  nawierzchnia z płyt drogowych 150X300
-  nawierzchnia z kostki betonowej
-  nawierzchnia z płyt betonowych typu "trylinka"
-  krawężnik
-  obrzeże
-  ogrodzenie

Przedsiębiorstwo Projektowania i Realizacji Inwestycji Komunalnych "INKOM" Sp. z o.o. w Białymstoku	
15-014, Białystok, ul. Sobieskiego 12, skr. 247; tel./fax: (0-85) 675 35 93	
OBIEKT:	ulica przy Stadionie Miejskim w Wysokiem Mazowieckiem
ADRES:	dz. nr 690/4, 705/1, 705/2, 705/4 - obręb 0001 Wysokie Maz.
NAZWA RYS:	Plan rozbiórki
PROJEKTANT:	mgr inż. Alicja Chrzanowska PDL/0030/P000/14
	Nr rys.: 08
	Skala: 1:500
	Data: 30.01.2018