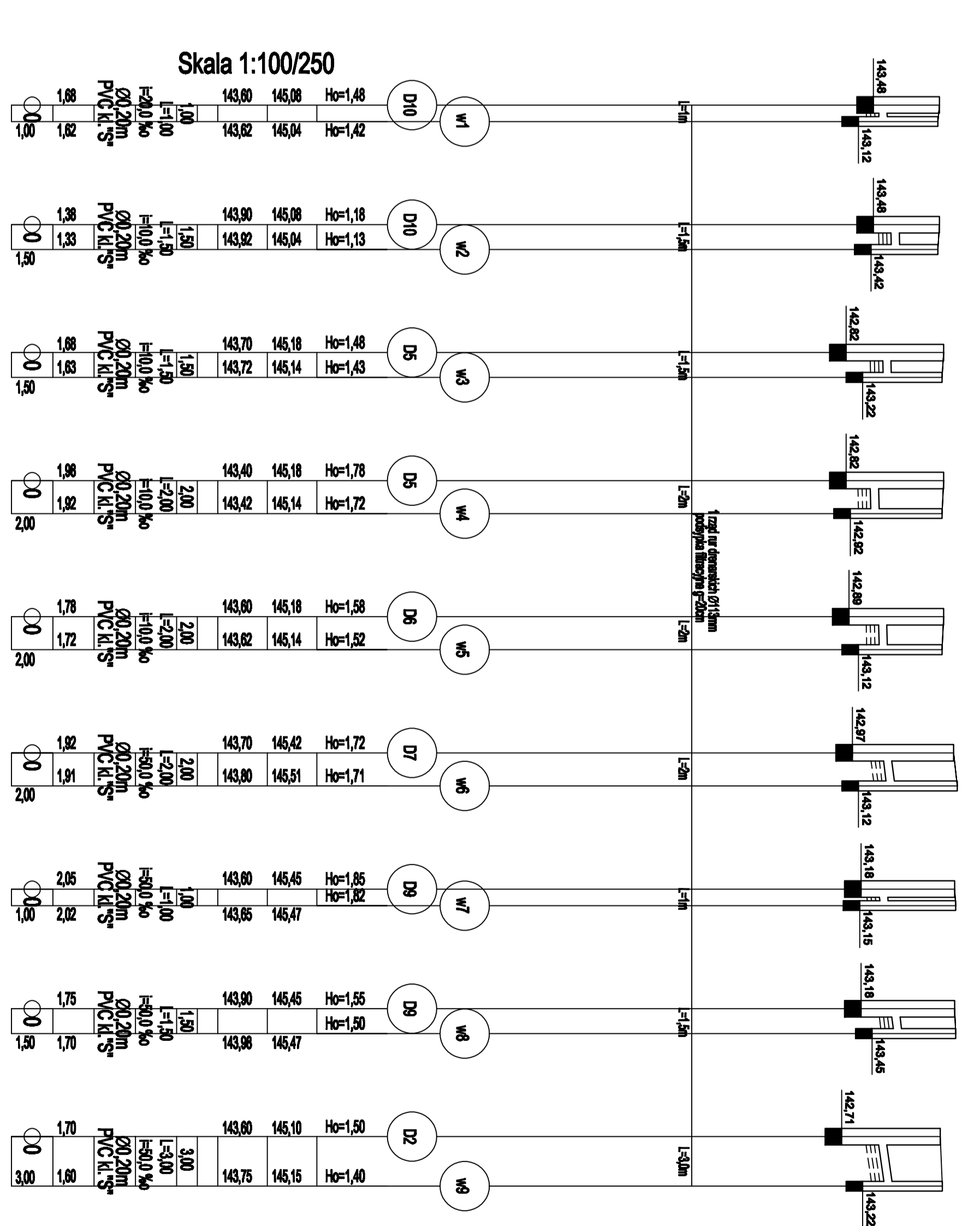
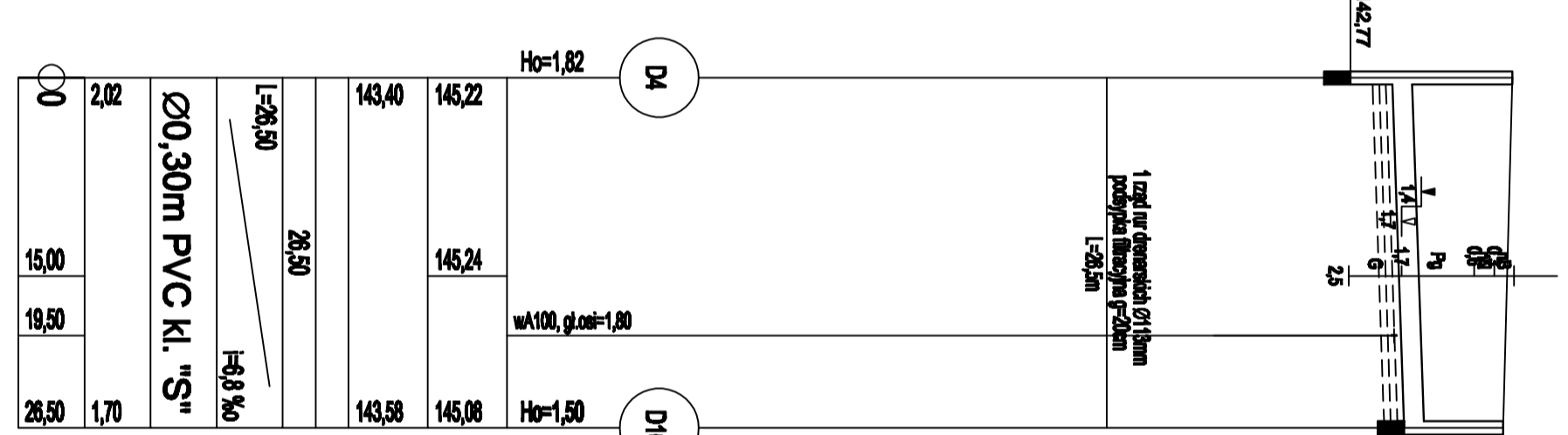
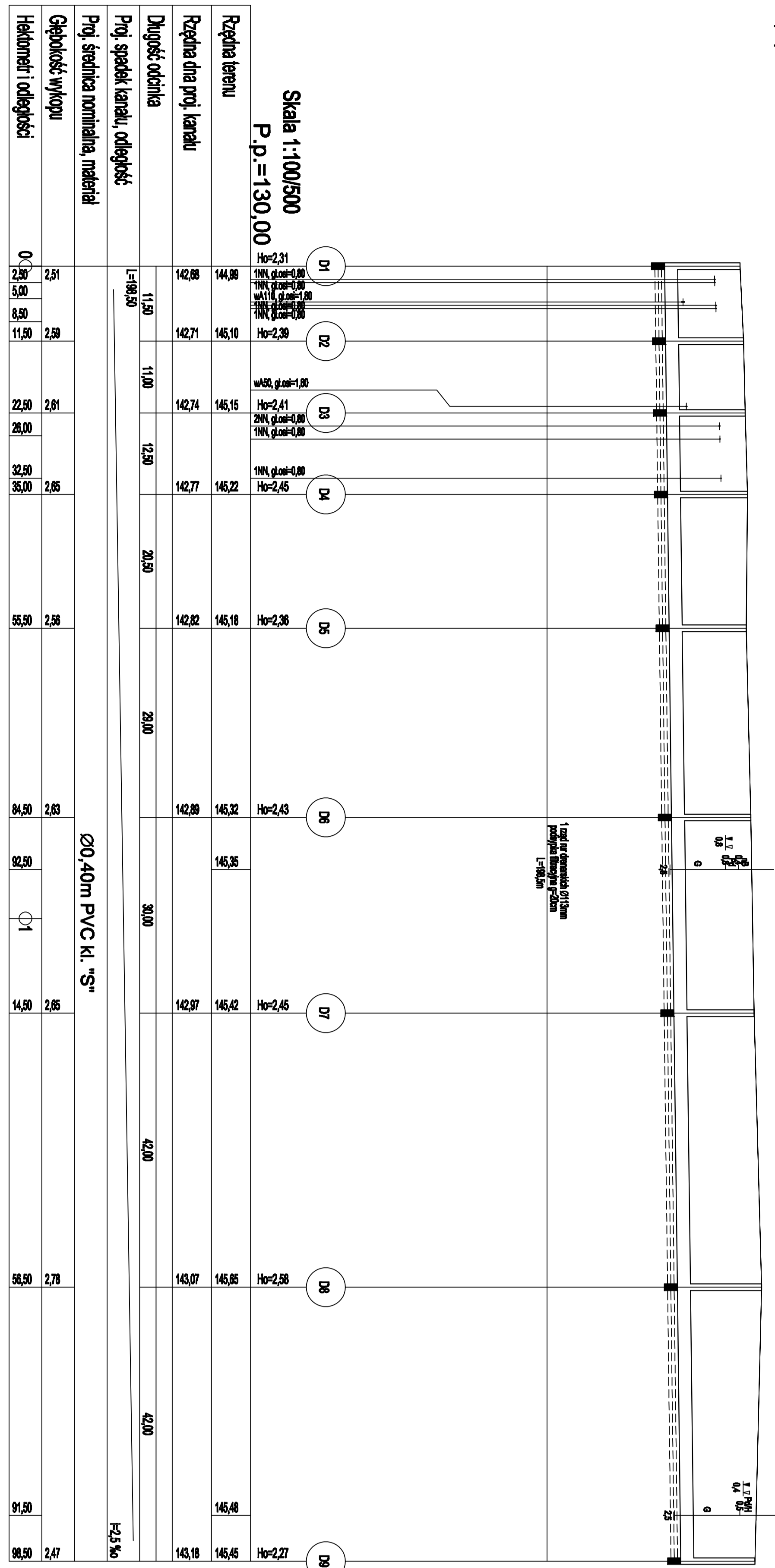


Opis powierzchni terenu

skala 1:100/500
 data: 31.12.2017
 data: 17.12.2017

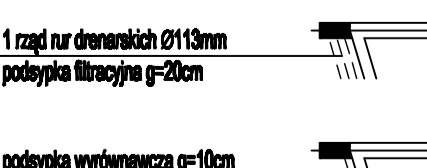


PROFILE PODŁUŻNE

Kanalizacja deszczowa

Oznaczenia:
 D... numer studni

- h=1/77 zagłębienie dna kanału
- E1 numer kolejny przesyłczy
 - EN kable energetyczne niskiego napięcia
 - SN kable energetyczne średniego napięcia
 - T kable i kanałizacja telefoniczna
 - K1 kanalizacja deszczowa
 - K2 kanalizacja sanitarna
 - W wodociąg
 - G gazociąg



Przedsiębiorstwo Projektowe i Realizacji Inżynierii Komunikacji "INKOR" s.c.z o.o. w Bydgoszczy ul. Szekalskiego 12, 5-015, Bydgoszcz, al. 231, tel./fax: 0-51 65 55 59	
Obiekt:	Wysokość technologiczna dróg głównych przy Stacji Napięcia
Investor:	Burmistrz Miasta Wysokiego Mazowieckiego
Nazwa rys.:	Profil podłużny - kanały i podziemna wysypiska
Projektant:	mgr inż. Mariusz Burawski
Sprawdzający:	mgr inż. Danuta Kozłowska
in. nr.:	2
skala:	1:100/250
inż.:	skala
data:	30.12.2017