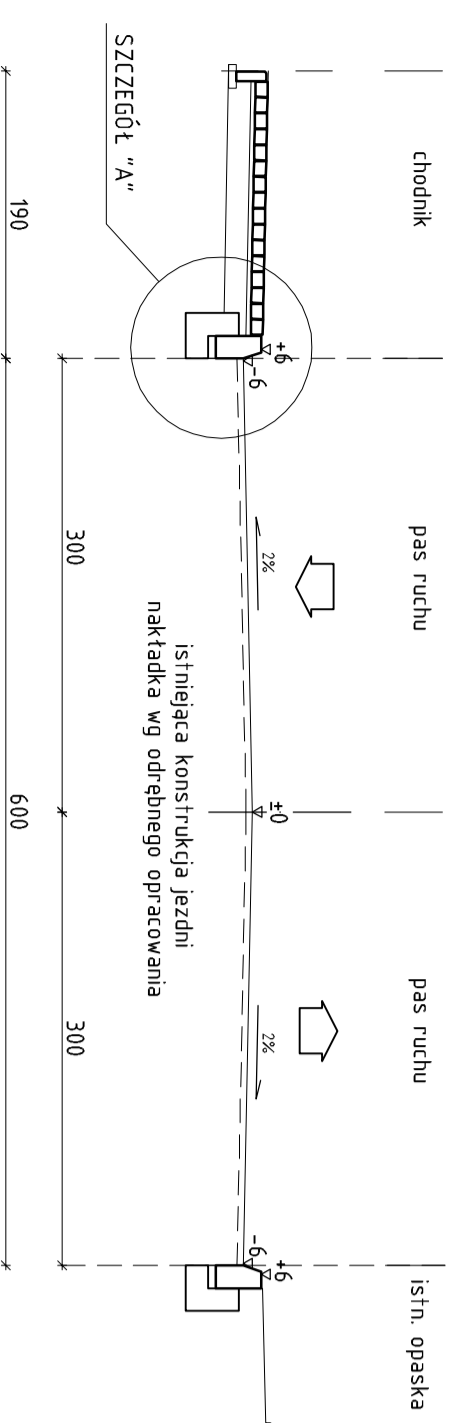
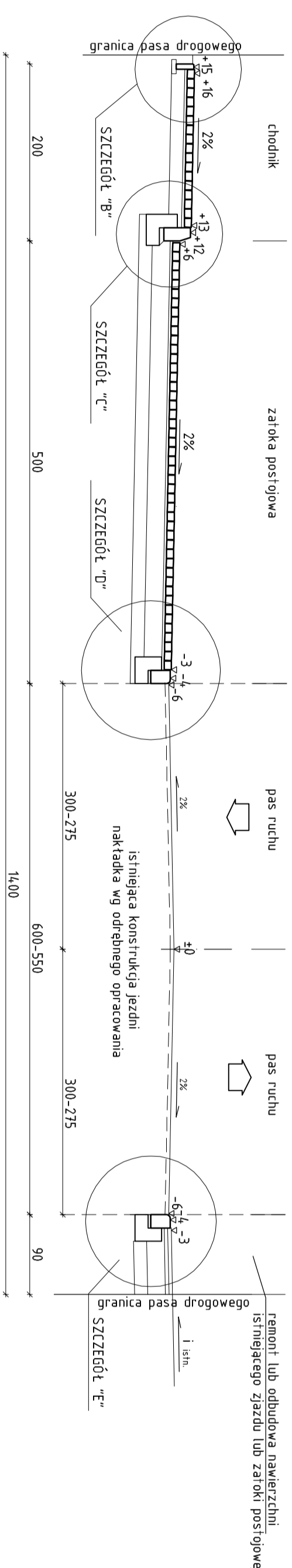


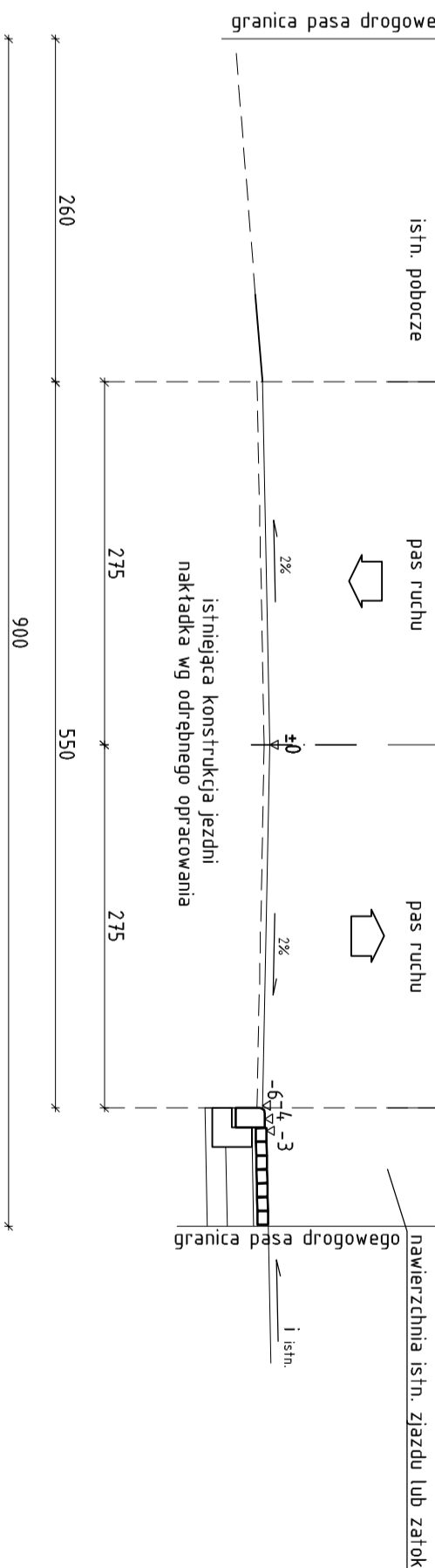
Początek Projektowanej Trasy



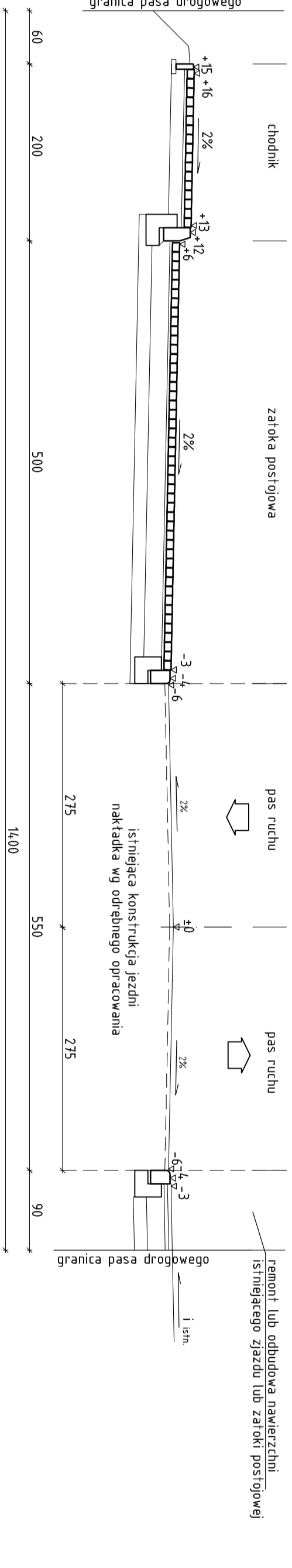
odcinek od 0+008,91 do 0+061,46



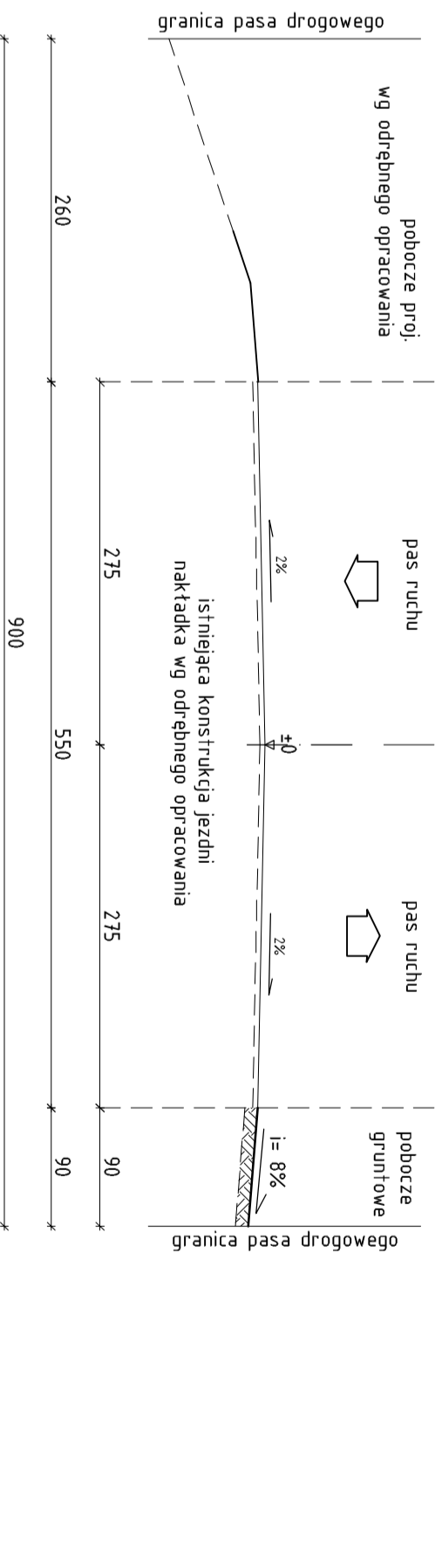
przekrój normalny



odcinek od 0+061,46 do 0+110,00



przekrój normalny



**PRZEKROJE NORMALNE**  
ul. Podlaska w Wysokim Mazowieckiem  
skala 1:50

Przedsiębiorstwo Projektowania i Realizacji Inwestycji Komunalnych "INKOM" Sp. z o.o. w Białymstoku	
15-014, Białystok, ul. Sobieskiego 12, skr. Z47, tel./fax: (0-85) 675 35 93	
TEMAT: Rozbudowa odcinka ul. Podlaskiej w Wysokim Mazowieckiem	
OBIEKT: ul. Podlaska - zatoki postojowe, chodnik, zjazdy	
ADRES: dz. nr 1287, 566/1, 567/1, 568/1 - obręb 0001 Wysokie Mazowieckie	
INWESTOR: Burmistrz Miasta Wysokie Mazowieckie	Nr rys.: 03
NAZWA RYS.: Przekroje normalne	Skala: 1:50
PROJEKTANT: mgr inż. Alicja Chrzanoska	Data:
SPRAWDZAJĄCY: inż. Maria M. Mikolajczyk	MZ/0197/P001/14
	14 VI 2017