



















UWAGA !
Wszystkie luki na skrzyżowaniach alejek o promieniu 1 metr. Wyjtki podane na rysunku .
Wszystkie luki na skrzyżowaniach ciągów pieszo-jazdnych o promieniu 2,5 metra . Wyjtki podane na rysunku .

LEGENDA

Projektowane elementy zagospodarowania terenu	
	obrzeża nawierzchni z kaski betonowej i pływ. żaluzji
	grupy krzewów
	drzewa
	laski o konstrukcji metalowej z drewnianymi siedziskami i oparciami
	kosze na odpady o konstrukcji metalowej
	ślaki na rowery o konstrukcji metalowej

Oznaczenia i linie pomocnicze	
	osnowa pomiarowa z wymiarami
	kierunki i nachylenie spadków nawierzchni z kaski betonowej
	projektowane wysokości nawierzchni
	promienie projektowanych łuków nawierzchni
	szerokości projektowanych nawierzchni
Istniejące elementy zagospodarowania terenu	
	kable sieci elektryczne
	nawierzchnia linia elektryczna 15kV
	komory transformatorowe
	granica strefy technicznej, nawierzchni linii elektrycznej 15kV - zakaz zabudowy i sadzenia roślinności wysokiej
	odcinki sieci kanalizacji deszczowej i sanitarnej
	zadzwierzenia i zakrzewienia kłowe-pastwiskowe
	granica opracowania i strefa oddzielająca obiektu budowlanego

Temat:		Projekt zagospodarowania terenu przy zrzec Brk na działkach nr 1295/1, 1295/7 i 1298/6 obręb 0001 w Wysokiem Mazowieckiem-objekty architektury ogrodowej.
Inwestor:		Gmina Miejska Wysokie Mazowieckie
Objekt:		ul. Lucowa 15
Adres obiektu budowlanego:		16-200 Wysokie Mazowieckie
Branża:		architektoniczno-budowlana
Opracował:		mgr inż. Artur Piłto
Tytuł planu:		Wymiarowanie elementów zagospodarowania terenu
		Skala: 1:500
		Data: 30.08.2018