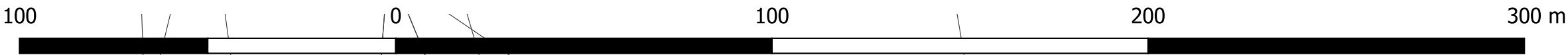


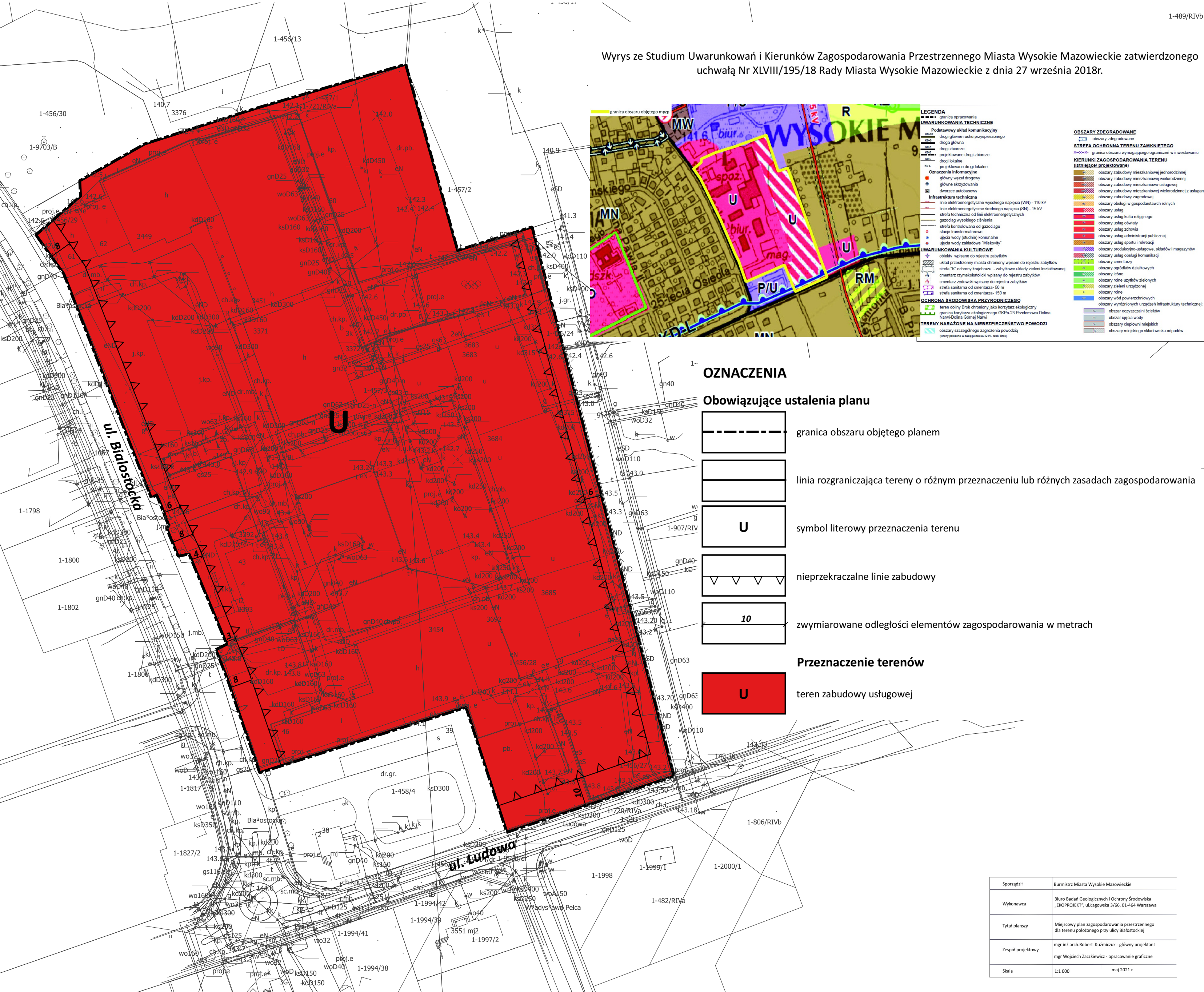


MIEJSCOWY PLAN ZAGOSPODAROWANIA PRZESTRZENNEGO DLA TERENU POŁOŻONEGO PRZY ULICY BIAŁOSTOCKIEJ - projekt

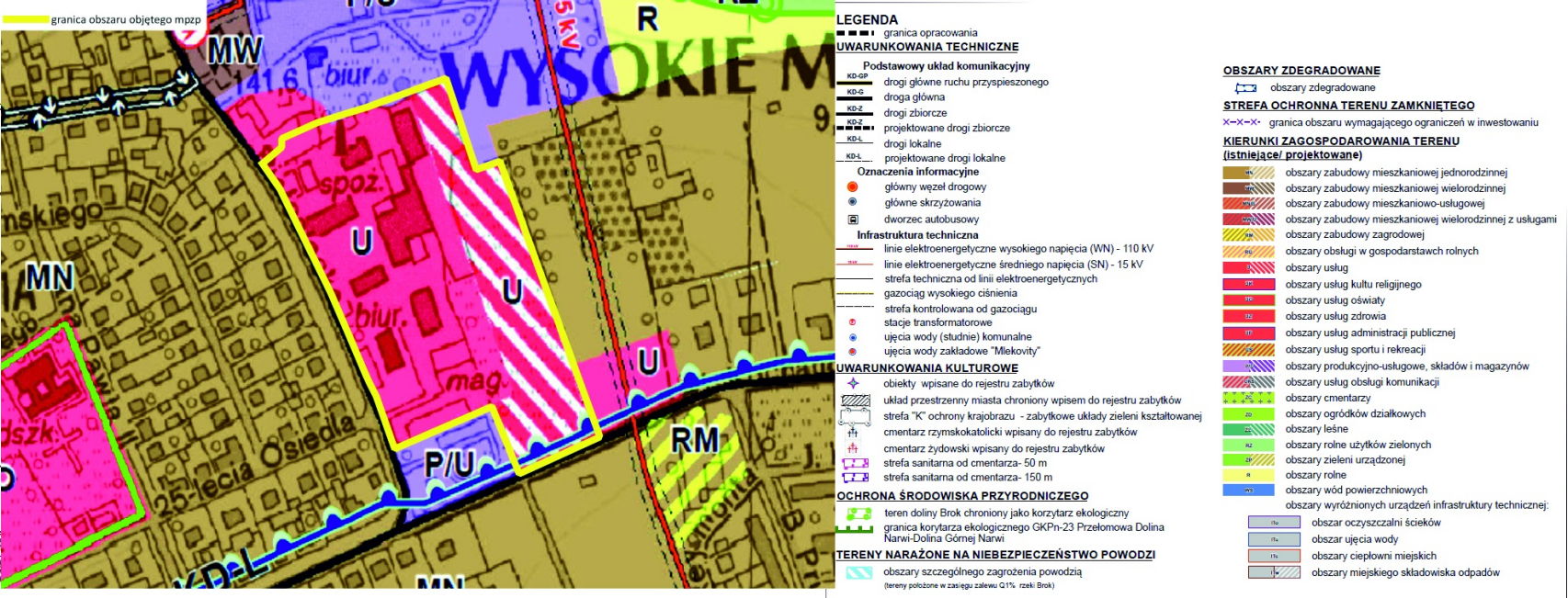
SKALA 1:1 000



Załącznik nr 1 do Uchwały nr.....Rady Miasta Wysokie Mazowieckie z dniaw sprawie uchwalenia miejscowego planu zagospodarowania przestrzennego dla terenu położonego przy ulicy Białostockiej



Wyrys ze Studium Uwarunkowań i Kierunków Zagospodarowania Przestrzennego Miasta Wysokie Mazowieckie zatwierdzonego uchwałą Nr XLVIII/195/18 Rady Miasta Wysokie Mazowieckie z dnia 27 września 2018r.



OZNACZENIA

Obowiązujące ustalenia planu

- granicza obszaru objętego planem
- linia rozgraniczająca tereny o różnym przeznaczeniu lub różnych zasadach zagospodarowania
- symbol literowy przeznaczenia terenu
- nieprzekraczalne linie zabudowy
- zwymerowane odległości elementów zagospodarowania w metrach
- Przeznaczenie terenów
- teren zabudowy usługowej

Sporządził	Burmistrz Miasta Wysokie Mazowieckie
Wykonawca	Biuro Badań Geologicznych i Ochrony Środowiska „EKOPROJEKT”, ul. Łagowska 3/66, 01-464 Warszawa
Tytuł planu	Miejscowy plan zagospodarowania przestrzennego dla terenu położonego przy ulicy Białostockiej
Zespół projektowy	mgr inż. arch. Robert Kulmicki - główny projektant mgr Wojciech Zaczekiewicz - opracowanie graficzne
Skala	1:1 000 maj 2021 r.