
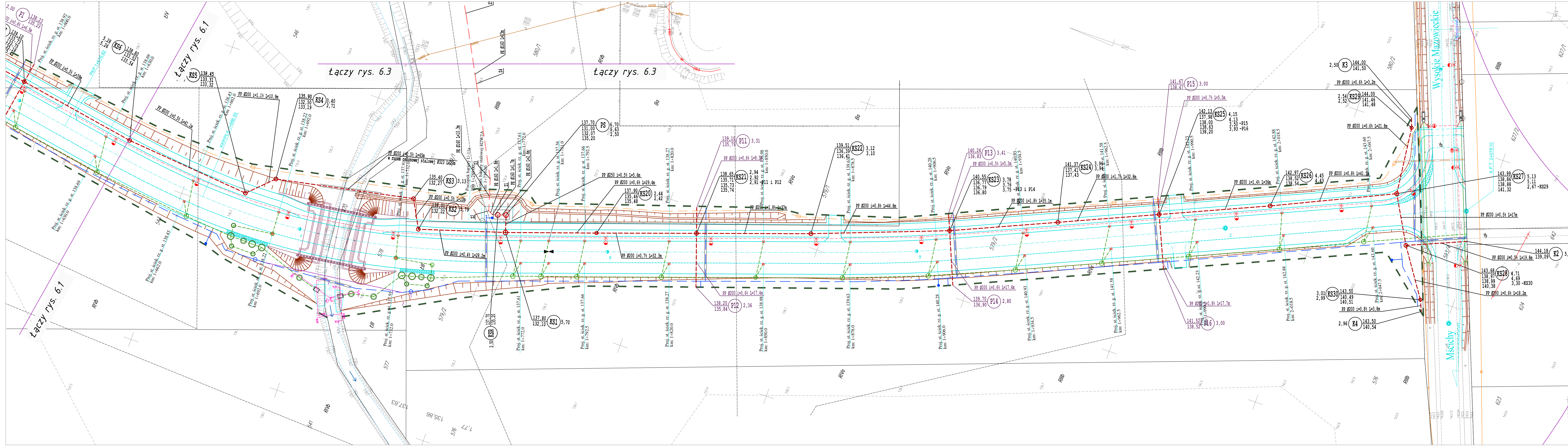




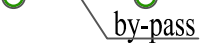
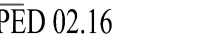












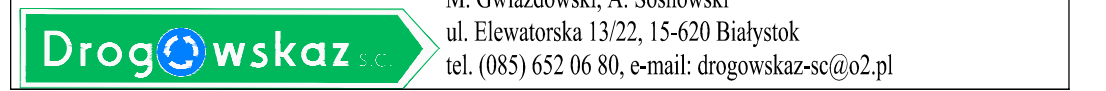


MAPA DO CELÓW PROJEKTOWYCH	
Oznaczenie kancelaryjne zgłoszonej pracy geodezyjnej	Nr Rob. Wyk.: 15449 / 96 / 2019 Nr ewid. zgt.: GN.6642.822.2019
O B I E K T	
Wysokie Mazowieckie	Wysokie Mazowieckie
Jednostka ewidencyjna	Identyfikator 201301_1 201301_2
Obwód ewidencyjny	Identyfikator 0001 0029 0019
Powiat wysokomazowiecki	
Województwo podlaskie	
SKALA MAPY 1 : 500	
Nazwa układu współrzędnych	prostokątnych płaskich wysokościowych
KRONSTADT 60	
Oznaczenie granic obszaru, który był przedmiotem aktualizacji	
Data opracowania mapy 14.04.2020 r.	
Zakres mapy zasadniczej 8.189.08.12.14.12.14.12.14.17.12.17.12.14.22.12.1.3.1.4.22.31.3.2.3.4.02.1.2.02.2.1.2.2.03.1.1.2	
	
<p>W granicach opracowania znajdują się punkty osnowy I-III klasy: 1094, 1095, 1096, 1097, 1098, 1153, 1015. Słabejności gruntowych nie badano.</p>	



**LEGENDA:**  
PROJEKTOWANE:

-  - studnie z wpustami kanalizacji deszczowej i z przykanalikiem
-  - sieć kanalizacji deszczowej
-  separator
-  osadnik
-  wylot kanalizacji deszczowej
-  by-pass
-  wylot wg KPED 02.16
-  - studnia osadnikowa z piaskownikiem wg KPED 01.14
-  - obszar umocnień skarp przy wylocie
-  - sieć kanalizacji sanitarnej pracująca w systemie grawitacyjnym
-  - sieć kanalizacji sanitarnej pracująca w systemie ciśnieniowym
-  - pompownia ścieków sanitarnych
-  - sieć wodociągowa
-  - sieć wodociągowa w rurze osłonowej
-  - hydrant
-  - studnia z zaworem napowietrzająco-odpowietrzającym
-  - zarys układu drogowego - wg branży drogowej
-  - granica rozdzielonego pasa drogowego

		
M. Gwiazdowski, A. Sosnowski ul. Elewatorska 13/22, 15-620 Białystok tel. (085) 652 06 80, e-mail: drogowkskaz-sc@o2.pl		
Stadium: <b>P.B.</b>	Nazwa rysunku: Plan sytuacyjny sieci kanalizacji sanitarnej-grawitacyjnej	Rysunek nr: <b>6.2.</b>
Skala: <b>1:500</b>	Opis: Budowa drogi od strony zachodniej miasta Wysokie Mazowieckie od km 1+114,95 do km 2+078,10, wraz budową towarzyszącej infrastruktury technicznej.	Data: <b>09.04.2021</b>
<b>BRANŻA SANITARNA</b>		
Opracował: Inż. Tomasz Lukowski PDL/0141/POOS/13	Projekt:	Sprzedał: Inż. Wojciech Gołaszewski PDL/0140/POOS/10