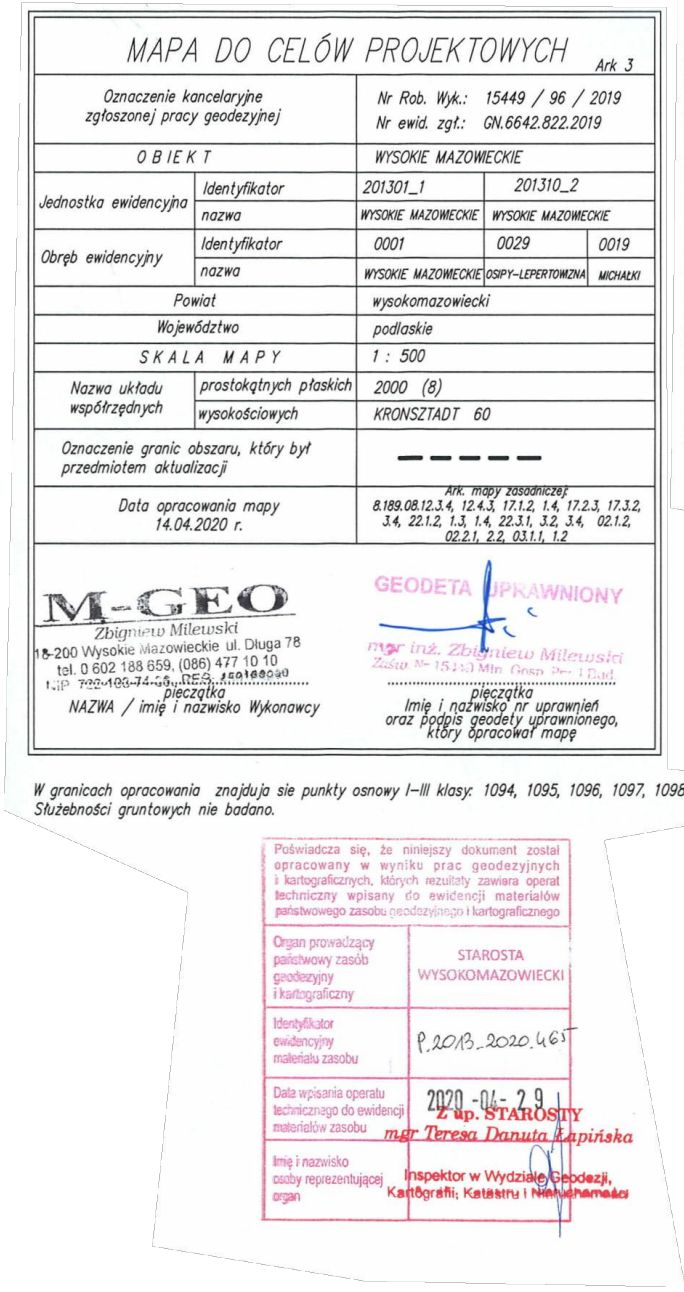

MAPA DO CELÓW PROJEKTOWYCH

Ark 3

Oznaczenie kancelaryjne zgłoszonej pracy geodezyjnej		Nr Rob. Wyk.: 15449 / 96 / 2019 Nr ewid. zgł.: GN.6642.822.2019		
O B I E K T		WYSOKIE MAZOWIECKIE		
Jednostka ewidencyjna	Identyfikator	201301_1	201310_2	
	nazwa	WYSOKIE MAZOWIECKIE	WYSOKIE MAZOWIECKIE	
Obręb ewidencyjny	Identyfikator	0001	0029	0019
	nazwa	WYSOKIE MAZOWIECKIE	OSIPY-LEPERTOWIZNA	MICHAŁKI
Powiat		wysokomazowiecki		
Województwo		podlaskie		
S K A L A M A P Y		1 : 500		
Nazwa układu współrzędnych	prostokątnych płaskich	2000 (8)		
	wysokościowych	KRONSZTADT 60		
Oznaczenie granic obszaru, który był przedmiotem aktualizacji		— — — — —		
Data opracowania mapy 14.04.2020 r.		Ark. mapy zasadniczej: 8.189.08.12.3.4, 12.4.3, 17.1.2, 1.4, 17.2.3, 17.3.2, 3.4, 22.1.2, 1.3, 1.4, 22.3.1, 3.2, 3.4, 02.1.2, 02.2.1, 2.2, 03.1.1, 1.2		
M-GEO Zbigniew Milewski 18-200 Wysokie Mazowieckie ul. Długa 78 tel. 0 602 188 659, (086) 477 10 10 NIP 722-103-74-06, REG. 450168080 pieczątka NAZWA / imię i nazwisko Wykonawcy		GEODETA UPRAWNIONY mgr inż. Zbigniew Milewski Zaśw. Nr 15419 Min. Gosp. Prz. i Bud. pieczątka Imię i nazwisko nr uprawnień oraz podpis geodety uprawnionego, który opracował mapę		

W granicach opracowania znajduja sie punkty osnowy I–III klasy: 1094, 1095, 1096, 1097, 1098, 1153, 1015
Służebności gruntowych nie badano.

Poświadcza się, że niniejszy dokument został opracowany w wyniku prac geodezyjnych i kartograficznych, których rezultaty zawiera operat techniczny wpisany do ewidencji materiałów państwowego zasobu geodezyjnego i kartograficznego	
Organ prowadzący państwowy zasób geodezyjny i kartograficzny	STAROSTA WYSOKOMAZOWIECKI
Identyfikator ewidencyjny materiału zasobu	P.2013.2020.465
Data wpisania operatu technicznego do ewidencji materiałów zasobu	2020 -04- 29
Imię i nazwisko osoby reprezentującej organ	Z up. STAROSTY mgr Teresa Danuta Łapińska Inspektor w Wydziale Geodezji, Kartografii, Katastru i Nieruchomości

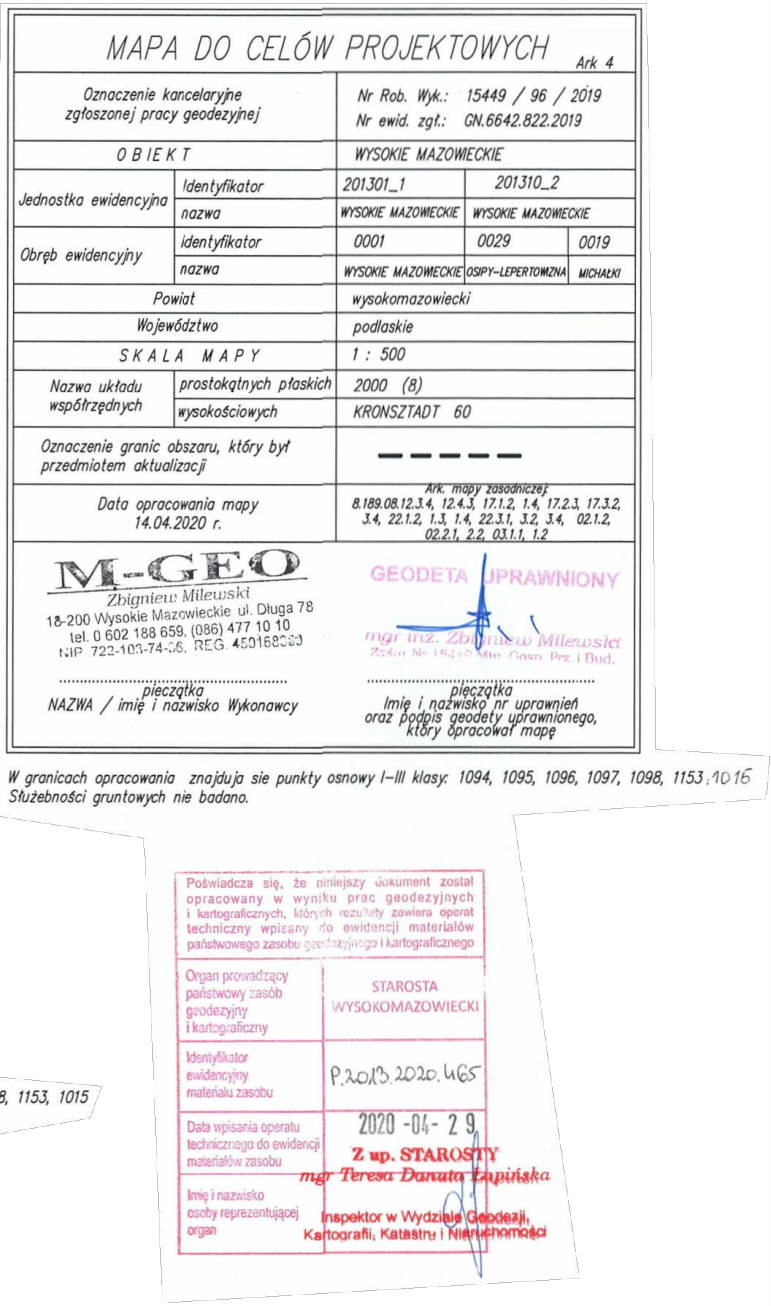

MAPA DO CELÓW PROJEKTOWYCH

Ark 4

Oznaczenie kancelaryjne zgłoszonej pracy geodezyjnej		Nr Rob. Wyk.: 15449 / 96 / 2019 Nr ewid. zgł.: GN.6642.822.2019		
O B I E K T		WYSOKIE MAZOWIECKIE		
Jednostka ewidencyjna	Identyfikator	201301_1	201310_2	
	nazwa	WYSOKIE MAZOWIECKIE	WYSOKIE MAZOWIECKIE	
Obręb ewidencyjny	identyfikator	0001	0029	0019
	nazwa	WYSOKIE MAZOWIECKIE	OSIPY-LEPERTOWIZNA	MICHAŁKI
Powiat		wysokomazowiecki		
Województwo		podlaskie		
S K A L A M A P Y		1 : 500		
Nazwa układu współrzędnych	prostokątnych płaskich	2000 (8)		
	wysokościowych	KRONSZTADT 60		
Oznaczenie granic obszaru, który był przedmiotem aktualizacji		— — — — —		
Data opracowania mapy 14.04.2020 r.		Ark. mapy zasadniczej: 8.189.08.12.3.4, 12.4.3, 17.1.2, 1.4, 17.2.3, 17.3.2, 3.4, 22.1.2, 1.3, 1.4, 22.3.1, 3.2, 3.4, 02.1.2, 02.2.1, 2.2, 03.1.1, 1.2		
M-GEO Zbigniew Milewski 18-200 Wysokie Mazowieckie ul. Długa 78 tel. 0 602 188 659, (086) 477 10 10 NIP 722-103-74-06, REG. 450168080 pieczątka NAZWA / imię i nazwisko Wykonawcy		GEODETA UPRAWNIONY mgr inż. Zbigniew Milewski Zaśw. Nr 15419 Min. Gosp. Prz. i Bud. pieczątka Imię i nazwisko nr uprawnień oraz podpis geodety uprawnionego, który opracował mapę		

W granicach opracowania znajduja sie punkty osnowy I–III klasy: 1094, 1095, 1096, 1097, 1098, 1153 ,1016
Służebności gruntowych nie badano.

Poświadcza się, że niniejszy dokument został opracowany w wyniku prac geodezyjnych i kartograficznych, których rezultaty zawiera operat techniczny wpisany do ewidencji materiałów państwowego zasobu geodezyjnego i kartograficznego	
Organ prowadzący państwowy zasób geodezyjny i kartograficzny	STAROSTA WYSOKOMAZOWIECKI
Identyfikator ewidencyjny materiału zasobu	P.2013.2020.465
Data wpisania operatu technicznego do ewidencji materiałów zasobu	2020 -04- 29
Imię i nazwisko osoby reprezentującej organ	Z up. STAROSTY mgr Teresa Danuta Łapińska Inspektor w Wydziale Geodezji, Kartografii, Katastru i Nieruchomości

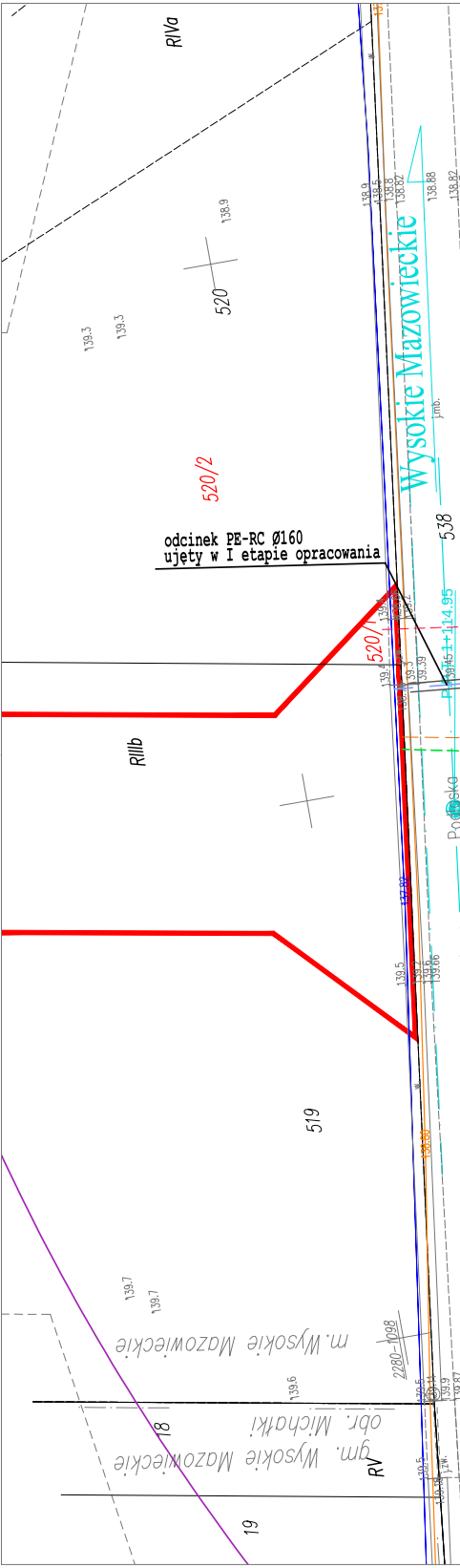
RIVa
138.9
520
139.3
139.3
138.9
138.5
138.8
138.82
138.88
138.82
Wysokie Mazowieckie
j.mb.
520/2
538
odcinek PE-RC Ø160
ujęty w I etapie opracowania
520/1
114.95
139.4
139.39
RIIIb
Podlaska
139.5
519
139.7
139.7
m. Wysokie Mazowieckie
2280-1098
139.6
139.9
obr. Michałki
gm. Wysokie Mazowieckie
18
RV
19
j.zw.

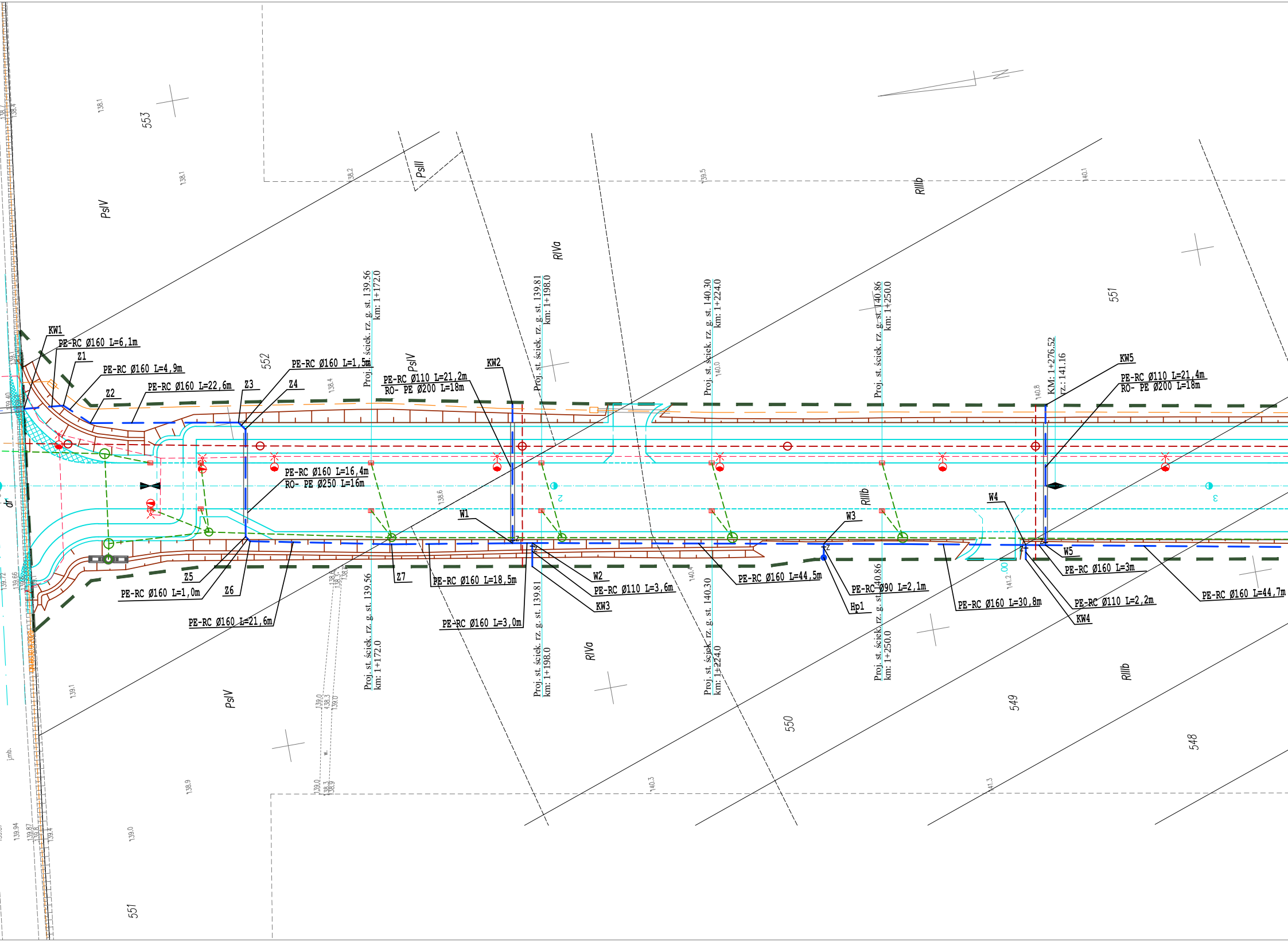
KW1
PE-RC Ø160 L=6,1m
Z1
PE-RC Ø160 L=4,9m
Z2
PE-RC Ø160 L=22,6m
Z3
Z4
PE-RC Ø160 L=1,5m
PE-RC Ø110 L=21,2m
RO- PE Ø200 L=18m
KW2
PE-RC Ø160 L=16,4m
RO- PE Ø250 L=16m
W1
Z5
PE-RC Ø160 L=1,0m
Z6
PE-RC Ø160 L=21,6m
Z7
PE-RC Ø160 L=18,5m
PE-RC Ø160 L=3,0m
W2
PE-RC Ø110 L=3,6m
KW3
PE-RC Ø160 L=44,5m
W3
PE-RC Ø90 L=2,1m
Hp1
PE-RC Ø160 L=30,8m
W4
W5
PE-RC Ø160 L=3m
PE-RC Ø110 L=2,2m
KW4
PE-RC Ø160 L=44,7m
KW5
PE-RC Ø110 L=21,4m
RO- PE Ø200 L=18m
KM: 1+276.52
rz.: 141.16
Proj. st. ściek. rz. g. st. 139.56
km: 1+172.0
Proj. st. ściek. rz. g. st. 139.81
km: 1+198.0
Proj. st. ściek. rz. g. st. 140.30
km: 1+224.0
Proj. st. ściek. rz. g. st. 140.86
km: 1+250.0
553
552
551
550
549
548
PsIV
PsIII
RIVa
RIIIb
dr
2
3
138.1
138.2
139.5
140.1
138.4
138.6
140.0
140.8
140.4
141.2
140.3
141.3
139.1
138.9
139.0
139.40
139.66
139.72
139.94
139.87
139.8
139.4
jmb.

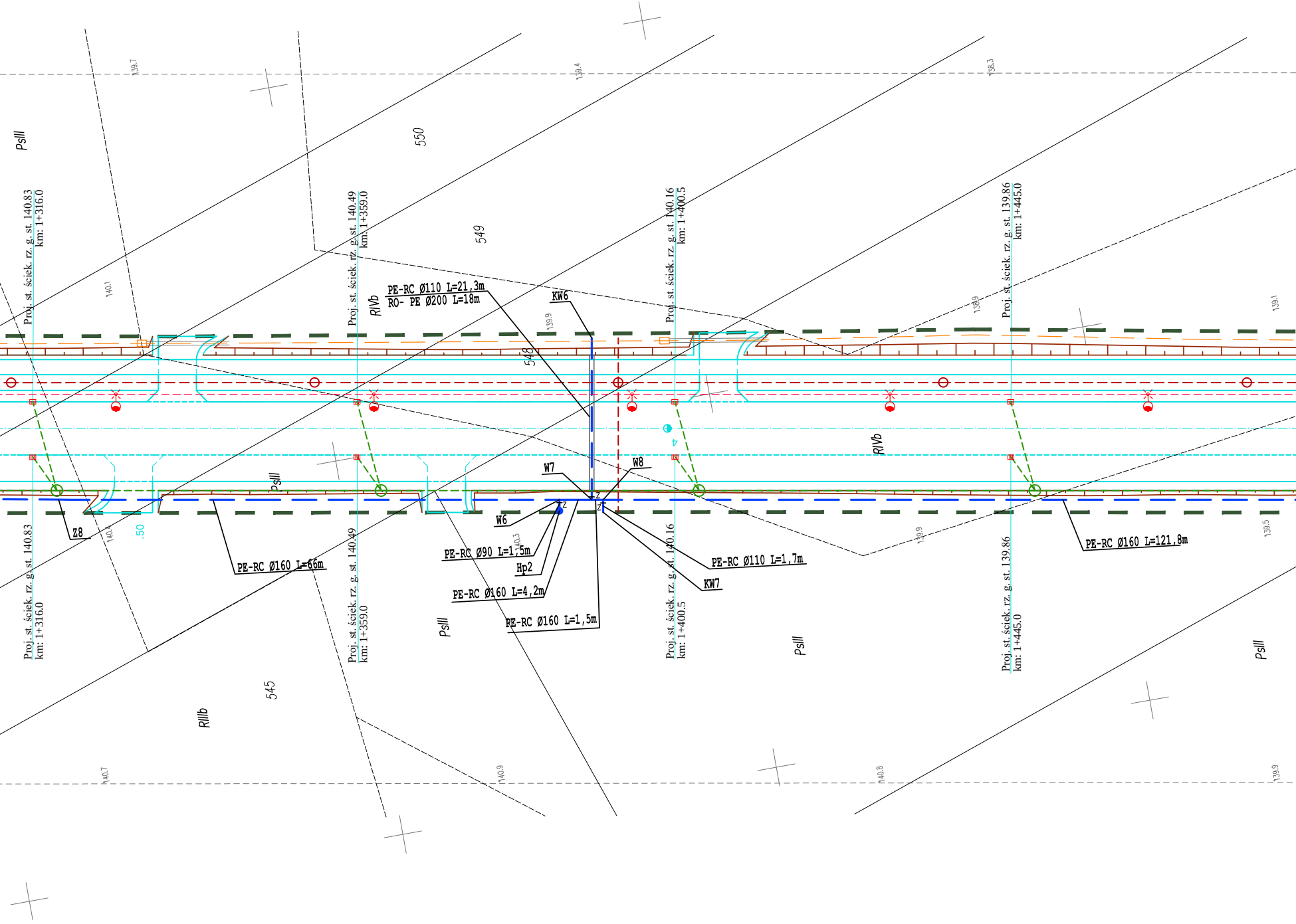
139.7
139.4
138.3
PsIII
550
549
548
545
RIVb
RIIIb
Proj. st. ściek. rz. g. st. 140.83
km: 1+316.0
Proj. st. ściek. rz. g. st. 140.49
km: 1+359.0
Proj. st. ściek. rz. g. st. 140.16
km: 1+400.5
Proj. st. ściek. rz. g. st. 139.86
km: 1+445.0
140.1
139.9
139.1
PE-RC Ø110 L=21,3m
RO- PE Ø200 L=18m
KW6
W7
W8
W6
Z8
PE-RC Ø90 L=1,5m
Hp2
PE-RC Ø160 L=4,2m
PE-RC Ø160 L=1,5m
PE-RC Ø160 L=66m
PE-RC Ø110 L=1,7m
KW7
PE-RC Ø160 L=121,8m
Z
.50
4
140.3
139.5
140.7
140.9
140.8
139.9

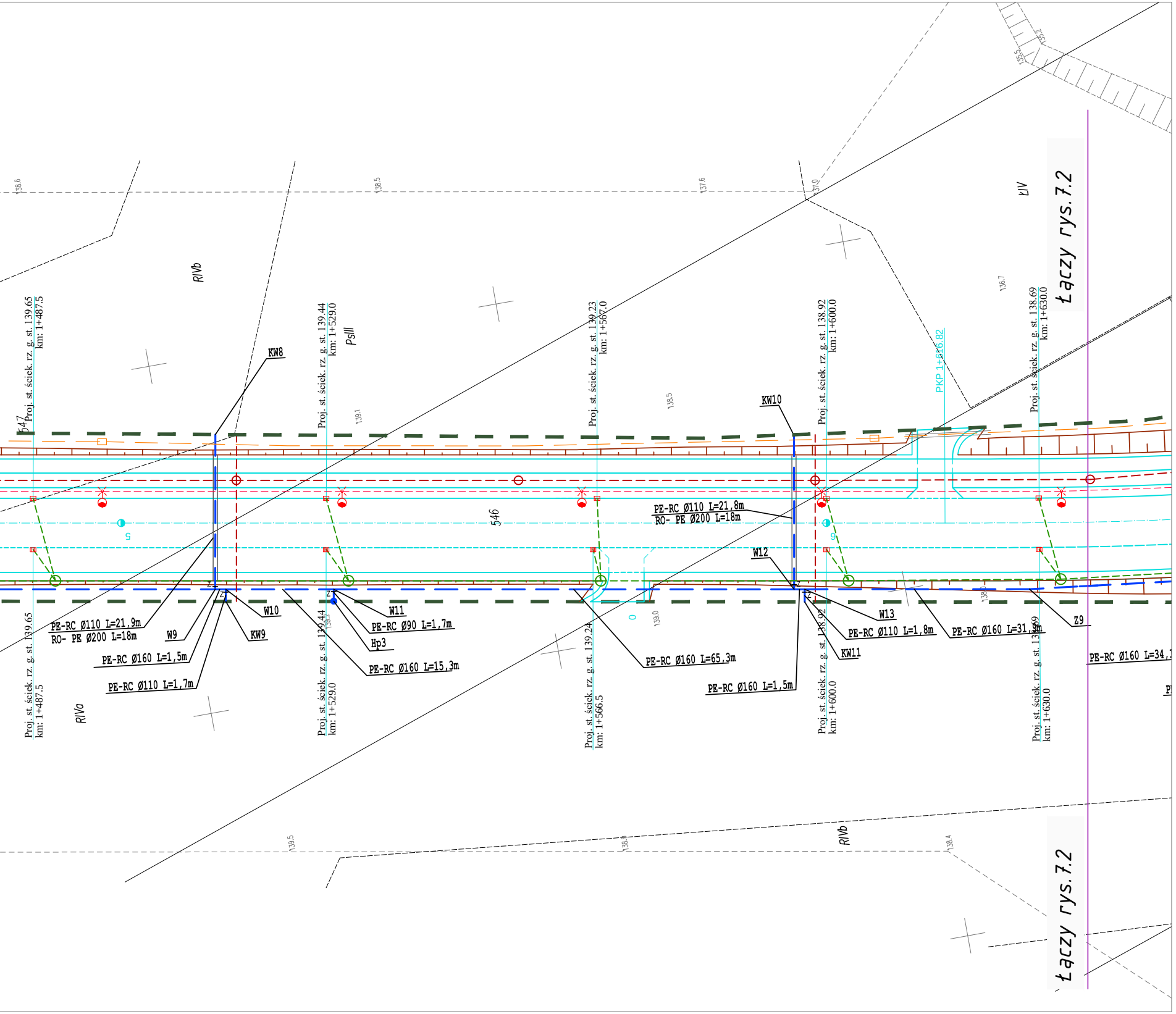
Łączy rys. 7.2
Łączy rys. 7.2
RIVb
RIVb
RIVa
PsIII
ŁIV
KW8
KW9
KW10
KW11
W9
W10
W11
W12
W13
Hp3
Z9
546
547
Proj. st. ściek. rz. g. st. 139.65 km: 1+487.5
Proj. st. ściek. rz. g. st. 139.44 km: 1+529.0
Proj. st. ściek. rz. g. st. 139.23 km: 1+567.0
Proj. st. ściek. rz. g. st. 139.24 km: 1+566.5
Proj. st. ściek. rz. g. st. 138.92 km: 1+600.0
Proj. st. ściek. rz. g. st. 138.69 km: 1+630.0
PKP 1+616.82
PE-RC Ø110 L=21,9m
RO- PE Ø200 L=18m
PE-RC Ø110 L=21,8m
RO- PE Ø200 L=18m
PE-RC Ø160 L=1,5m
PE-RC Ø110 L=1,7m
PE-RC Ø90 L=1,7m
PE-RC Ø160 L=15,3m
PE-RC Ø160 L=65,3m
PE-RC Ø160 L=1,5m
PE-RC Ø110 L=1,8m
PE-RC Ø160 L=31,9m
PE-RC Ø160 L=34,1
5
9
0
138.6
138.5
137.6
137.0
136.7
139.1
138.5
139.2
139.0
138.0
139.5
138.9
138.4
135.5
135.2

LEGENDA:

PROJEKTOWANE:

- studnie z wpustami kanalizacji deszczowej i z przykanalikiem
- sieć kanalizacja deszczowej

separator
osadnik
wylot
wg KPED 02.16
by-pass

- wylot kanalizacji deszczowej z zespołem podczyszczającym wody opadowe
- studnia osadnikowa z piaskownikiem wg KPED 01.14
- obszar umocnień skarp przy wylocie
- sieć kanalizacji sanitarnej pracująca w systemie grawitacyjnym
- sieć kanalizacji sanitarnej w rurze osłonowej
- sieć kanalizacji sanitarnej pracująca w systemie ciśnieniowym
- pompownia ścieków sanitarnych
- sieć wodociągowa
- sieć wodociągowa w rurze osłonowej
- hydrant
- studnia z zaworem napowietrzająco-odpowietrzającym
- zarys układu drogowego - wg branży drogowej
- granica wydzielonego pasa drogowego

Drogowskaz

M. Gwiazdowski, A. Sosnowski
ul. Elewatorska 13/22, 15-620 Białystok
tel. (085) 652 06 80, e-mail: drogowskaz-sc@o2.pl

Stadium :	Nazwa rysunku :	Rysunek nr :
P.B.	Plan sytuacyjny sieci wodociągowej	7.1.
Skala : 1:500	Obiekt : Budowa drogi od strony zachodniej miasta Wysokie Mazowieckie od km 1+114,95 do km 2+078,10, wraz budową towarzyszącej infrastruktury technicznej.	Data : 09.04.2021

BRANŻA SANITARNA

Opracował:		Sprawdził:	
Imię i nazwisko nr upr.:	Podpis:	Imię i nazwisko nr upr.:	Podpis:
mgr inż. Tomasz Łukowski PDL/0141/POOS/13		mgr inż. Wojciech Gołaszewski PDL/0140/POOS/10	