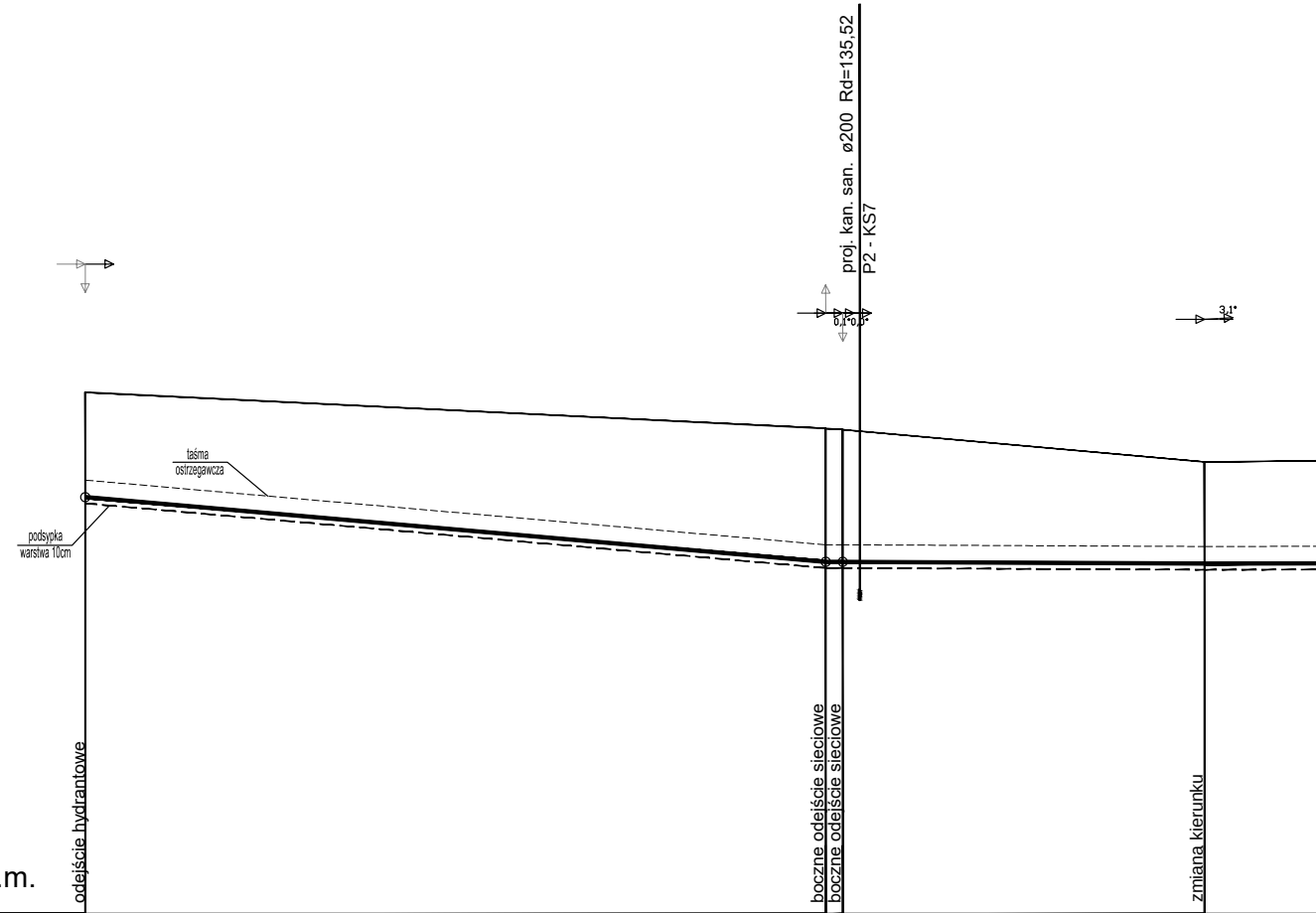
proj. kan. san. ø200 Rd=135,52
P2 - KS7
0,1° 0,0°
3,1°
taśma ostrzegawcza
podsypka warstwa 10cm
odejście hydrantowe
boczne odejście sieciowe
boczne odejście sieciowe
zmiana kierunku

Poziom porównawczy 130,00 m n.p.m.

Rzędna terenu projektowanego	139,19		138,55	138,53			137,96	
Rzędna osi rurociągu [m]	137,34		136,20	136,20	136,23		136,17	
Zagłębienie osi rurociągu	1,85		2,35	2,33			1,79	
Odległości [m]		65,3		1,5		31,9		
Średnice, materiał / Spadek		PE RC Ø160 1,7 %		0,0 %		PE RC Ø160 0,1 %		PE RC Ø160
Długość trasy [m]	0,0		65,3	66,80	68,3		98,7	
	W11		W12		W13		Z9	

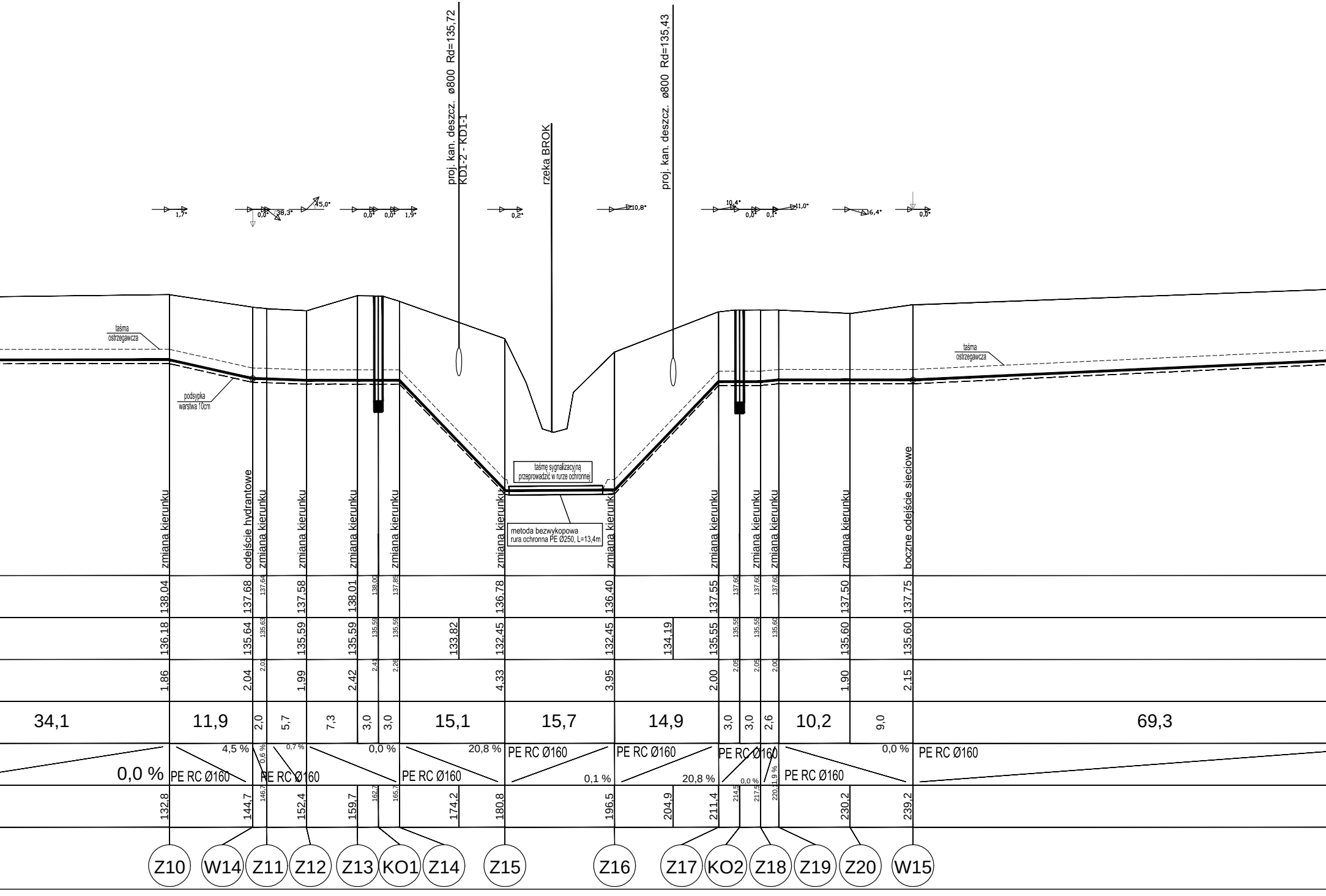
proj. kan. deszcz. ø800 Rd=135,72
KD1-2 - KD1-1
rzeka BROK
proj. kan. deszcz. ø800 Rd=135,43
1,7°
0,0°
38,3°
45,0°
0,0°
0,0°
1,9°
0,2°
10,8°
10,4°
0,0°
0,1°
11,0°
16,4°
0,0°
taśma ostrzegawcza
podsypka warstwa 10cm
taśmę sygnalizacyjną przeprowadzić w rurze ochronnej
metoda bezwykopowa rura ochronna PE Ø250, L=13,4m
taśma ostrzegawcza
zmiana kierunku
odejście hydrantowe
zmiana kierunku
zmiana kierunku
zmiana kierunku
zmiana kierunku
zmiana kierunku
zmiana kierunku
zmiana kierunku
zmiana kierunku
zmiana kierunku
zmiana kierunku
boczne odejście sieciowe
138,04
137,68
137,64
137,58
138,01
138,00
137,85
136,78
136,40
137,55
137,60
137,60
137,60
137,50
137,75
136,18
135,64
135,63
135,59
135,59
135,59
135,59
133,82
132,45
132,45
134,19
135,55
135,55
135,55
135,60
135,60
135,60
1,86
2,04
2,01
1,99
2,42
2,41
2,26
4,33
3,95
2,00
2,05
2,05
2,00
1,90
2,15
34,1
11,9
2,0
5,7
7,3
3,0
3,0
15,1
15,7
14,9
3,0
3,0
2,6
10,2
9,0
69,3
0,0 %
4,5 %
PE RC Ø160
0,6 %
0,7 %
PE RC Ø160
0,0 %
PE RC Ø160
20,8 %
PE RC Ø160
0,1 %
PE RC Ø160
20,8 %
PE RC Ø160
0,0 %
1,9 %
PE RC Ø160
0,0 %
PE RC Ø160
132,8
144,7
146,7
152,4
159,7
162,7
165,7
174,2
180,8
196,5
204,9
211,4
214,5
217,5
220,1
230,2
239,2
Z10
W14
Z11
Z12
Z13
KO1
Z14
Z15
Z16
Z17
KO2
Z18
Z19
Z20
W15

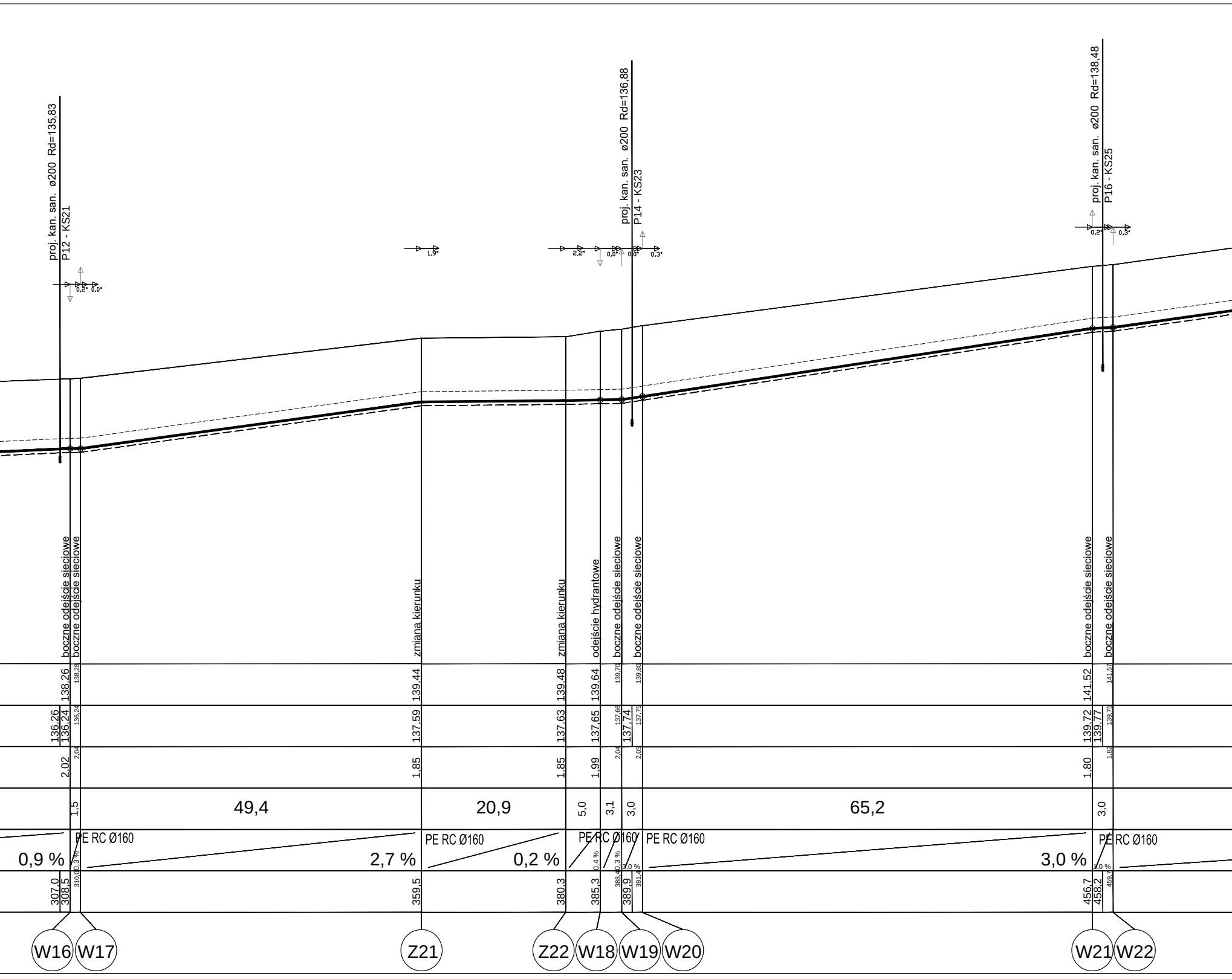
proj. kan. san. ø200 Rd=135,83
P12 - KS21
0,2°
0,0°
1,9°
2,2°
0,0°
0,0°
0,3°
proj. kan. san. ø200 Rd=136,88
P14 - KS23
proj. kan. san. ø200 Rd=138,48
P16 - KS25
0,2°
0,3°
boczne odejście sieciowe
boczne odejście sieciowe
zmiana kierunku
zmiana kierunku
odejście hydrantowe
boczne odejście sieciowe
boczne odejście sieciowe
boczne odejście sieciowe
boczne odejście sieciowe
138,26
138,28
139,44
139,48
139,64
139,70
139,80
141,52
141,57
136,26
136,24
136,24
137,59
137,63
137,65
137,66
137,74
137,75
139,72
139,77
139,75
2,02
2,04
1,85
1,85
1,99
2,04
2,05
1,80
1,82
1,5
49,4
20,9
5,0
3,1
3,0
65,2
3,0
PE RC Ø160
PE RC Ø160
PE RC Ø160
PE RC Ø160
PE RC Ø160
0,9 %
0,3 %
2,7 %
0,2 %
0,4 %
0,3 %
3,0 %
3,0 %
1,0 %
307,0
308,5
310,0
359,5
380,3
385,3
388,4
389,9
391,4
456,7
458,2
459,7
W16
W17
Z21
Z22
W18
W19
W20
W21
W22

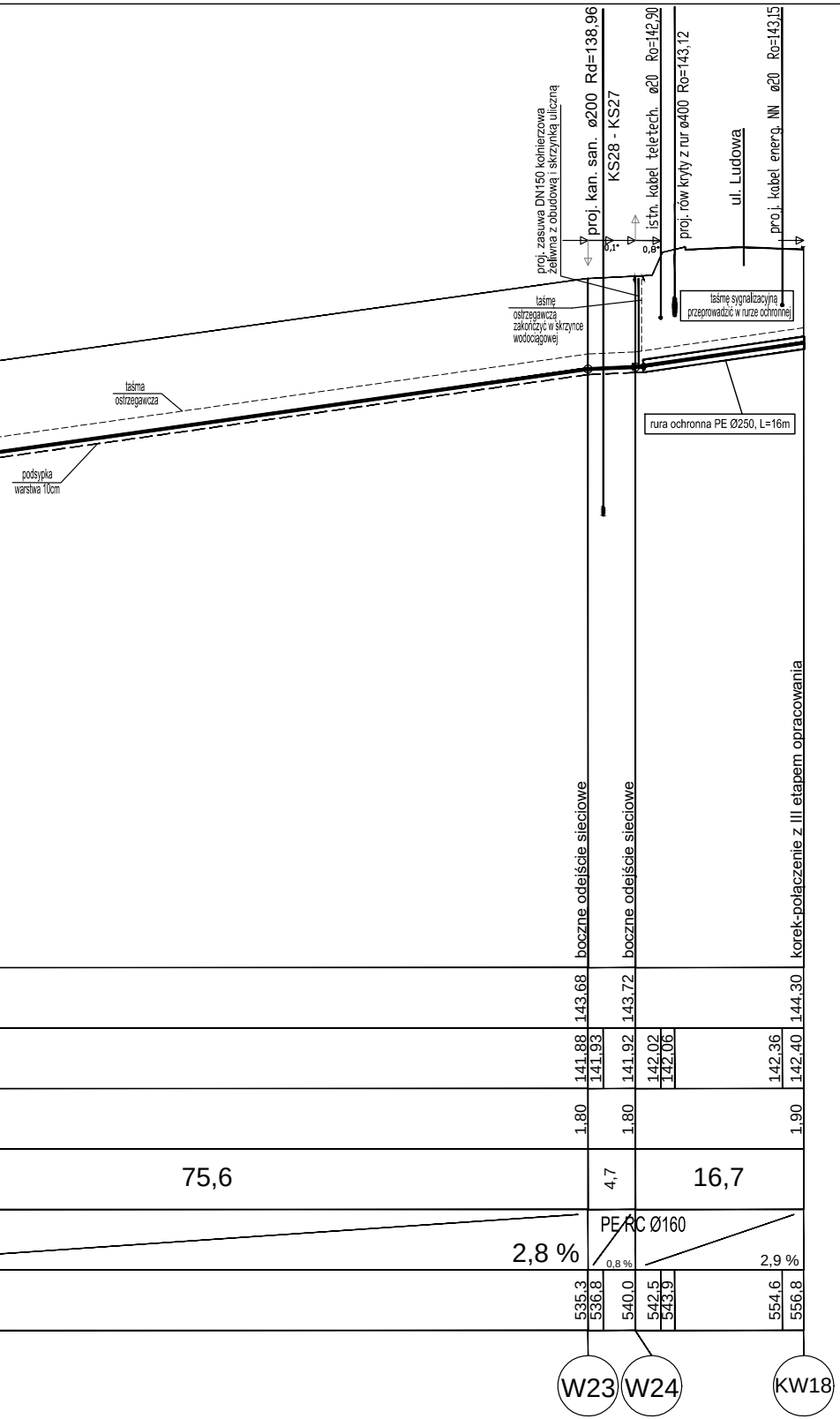
proj. zasuwa DN150 kołnierzowa żeliwna z obudową i skrzynką uliczną
proj. kan. san. ø200 Rd=138,96
KS28 - KS27
istn. kabel teletech. ø20 Ro=142,90
proj. rów kryty z rur ø400 Ro=143,12
ul. Ludowa
proj. kabel energ. NN ø20 Ro=143,15
0,1*
0,8*
taśmę ostrzegawczą zakończyć w skrzynce wodociągowej
taśmę sygnalizacyjną przeprowadzić w rurze ochronnej
taśma ostrzegawcza
podsypka warstwa 10cm
rura ochronna PE Ø250, L=16m
boczne odejście sieciowe
boczne odejście sieciowe
korek-połączenie z III etapem opracowania
143,68
143,72
144,30
141,88
141,93
141,92
142,02
142,06
142,36
142,40
1,80
1,80
1,90
75,6
4,7
16,7
PE RC Ø160
2,8 %
0,8 %
2,9 %
535,3
536,8
540,0
542,5
543,9
554,6
556,8
W23
W24
KW18

Drogowskaz

M. Gwiazdowski, A. Sosnowski
ul. Elewatorska 13/22, 15-620 Białystok
tel. (085) 652 06 80, e-mail: drogowskaz-sc@o2.pl

Stadium : P.B.	Nazwa rysunku : Profil podłużny sieci wodociągowej	Rysunek nr : 7.4.
Skala : 1:100/500	Obiekt : Budowa drogi od strony zachodniej miasta Wysokie Mazowieckie od km 1+114,95 do km 2+078,10, wraz budową towarzyszącej infrastruktury technicznej.	Data : 09.04.2021

BRANŻA SANITARNA

Opracował:		Sprawdził:	
Imię i nazwisko nr upr.:	Podpis:	Imię i nazwisko nr upr.:	Podpis:
mgr inż. Tomasz Łukowski PDL/0141/POOS/13		mgr inż. Wojciech Gołaszewski PDL/0140/POOS/10	