MAPA DO CELÓW PROJEKTOWYCH

Ark 3

Oznaczenie kancelaryjne zgłoszonej pracy geodezyjnej		Nr Rob. Wyk.: 15449 / 96 / 2019 Nr ewid. zgł.: GN.6642.822.2019		
O B I E K T		WYSOKIE MAZOWIECKIE		
Jednostka ewidencyjna	Identyfikator	201301_1	201310_2	
	nazwa	WYSOKIE MAZOWIECKIE	WYSOKIE MAZOWIECKIE	
Obręb ewidencyjny	Identyfikator	0001	0029	0019
	nazwa	WYSOKIE MAZOWIECKIE	OSIPY-LEPERTOWIZNA	MICHAŁKI
Powiat		wysokomazowiecki		
Województwo		podlaskie		
S K A L A M A P Y		1 : 500		
Nazwa układu współrzędnych	prostokątnych płaskich	2000 (8)		
	wysokościowych	KRONSZTADT 60		
Oznaczenie granic obszaru, który był przedmiotem aktualizacji		— — — — —		
Data opracowania mapy 14.04.2020 r.		Ark. mapy zasadniczej: 8.189.08.12.3.4, 12.4.3, 17.1.2, 1.4, 17.2.3, 17.3.2, 3.4, 22.1.2, 1.3, 1.4, 22.3.1, 3.2, 3.4, 02.1.2, 02.2.1, 2.2, 03.1.1, 1.2		
M-GEO Zbigniew Milewski 18-200 Wysokie Mazowieckie ul. Długa 78 tel. 0 602 188 659, (086) 477 10 10 NIP 722-103-74-36, REG. 450168080 .... pieczątka NAZWA / imię i nazwisko Wykonawcy		GEODETA UPRAWNIONY mgr inż. Zbigniew Milewski Zaśw. Nr 15430 Min. Gosp. Prz. i Bud. .... pieczątka Imię i nazwisko nr uprawnień oraz podpis geodety uprawnionego, który opracował mapę		

W granicach opracowania znajduja sie punkty osnowy I–III klasy: 1094, 1095, 1096, 1097, 1098, 1153, 1015
Służebności gruntowych nie badano.

Poświadcza się, że niniejszy dokument został opracowany w wyniku prac geodezyjnych i kartograficznych, których rezultaty zawiera operat techniczny wpisany do ewidencji materiałów państwowego zasobu geodezyjnego i kartograficznego	
Organ prowadzący państwowy zasób geodezyjny i kartograficzny	STAROSTA WYSOKOMAZOWIECKI
Identyfikator ewidencyjny materiału zasobu	P.2013.2020.465
Data wpisania operatu technicznego do ewidencji materiałów zasobu	2020 -04- 2 9
Imię i nazwisko osoby reprezentującej organ	Z up. STAROSTY mgr Teresa Danuta Łapińska Inspektor w Wydziale Geodezji, Kartografii, Katastru i Nieruchomości

MAPA DO CELÓW PROJEKTOWYCH

Ark 4

Oznaczenie kancelaryjne zgłoszonej pracy geodezyjnej		Nr Rob. Wyk.: 15449 / 96 / 2019 Nr ewid. zgł.: GN.6642.822.2019		
O B I E K T		WYSOKIE MAZOWIECKIE		
Jednostka ewidencyjna	Identyfikator	201301_1	201310_2	
	nazwa	WYSOKIE MAZOWIECKIE	WYSOKIE MAZOWIECKIE	
Obręb ewidencyjny	identyfikator	0001	0029	0019
	nazwa	WYSOKIE MAZOWIECKIE	OSIPY-LEPERTOWIZNA	MICHAŁKI
Powiat		wysokomazowiecki		
Województwo		podlaskie		
S K A L A M A P Y		1 : 500		
Nazwa układu współrzędnych	prostokątnych płaskich	2000 (8)		
	wysokościowych	KRONSZTADT 60		
Oznaczenie granic obszaru, który był przedmiotem aktualizacji		— — — — —		
Data opracowania mapy 14.04.2020 r.		Ark. mapy zasadniczej: 8.189.08.12.3.4, 12.4.3, 17.1.2, 1.4, 17.2.3, 17.3.2, 3.4, 22.1.2, 1.3, 1.4, 22.3.1, 3.2, 3.4, 02.1.2, 02.2.1, 2.2, 03.1.1, 1.2		
M-GEO Zbigniew Milewski 18-200 Wysokie Mazowieckie ul. Długa 78 tel. 0 602 188 659, (086) 477 10 10 NIP 722-103-74-36, REG. 450168080 .... pieczątka NAZWA / imię i nazwisko Wykonawcy		GEODETA UPRAWNIONY mgr inż. Zbigniew Milewski Zaśw. Nr 15430 Min. Gosp. Prz. i Bud. .... pieczątka Imię i nazwisko nr uprawnień oraz podpis geodety uprawnionego, który opracował mapę		

W granicach opracowania znajduja sie punkty osnowy I–III klasy: 1094, 1095, 1096, 1097, 1098, 1153, 1016
Służebności gruntowych nie badano.

Poświadcza się, że niniejszy dokument został opracowany w wyniku prac geodezyjnych i kartograficznych, których rezultaty zawiera operat techniczny wpisany do ewidencji materiałów państwowego zasobu geodezyjnego i kartograficznego	
Organ prowadzący państwowy zasób geodezyjny i kartograficzny	STAROSTA WYSOKOMAZOWIECKI
Identyfikator ewidencyjny materiału zasobu	P.2013.2020.465
Data wpisania operatu technicznego do ewidencji materiałów zasobu	2020 -04- 2 9
Imię i nazwisko osoby reprezentującej organ	Z up. STAROSTY mgr Teresa Danuta Łapińska Inspektor w Wydziale Geodezji, Kartografii, Katastru i Nieruchomości

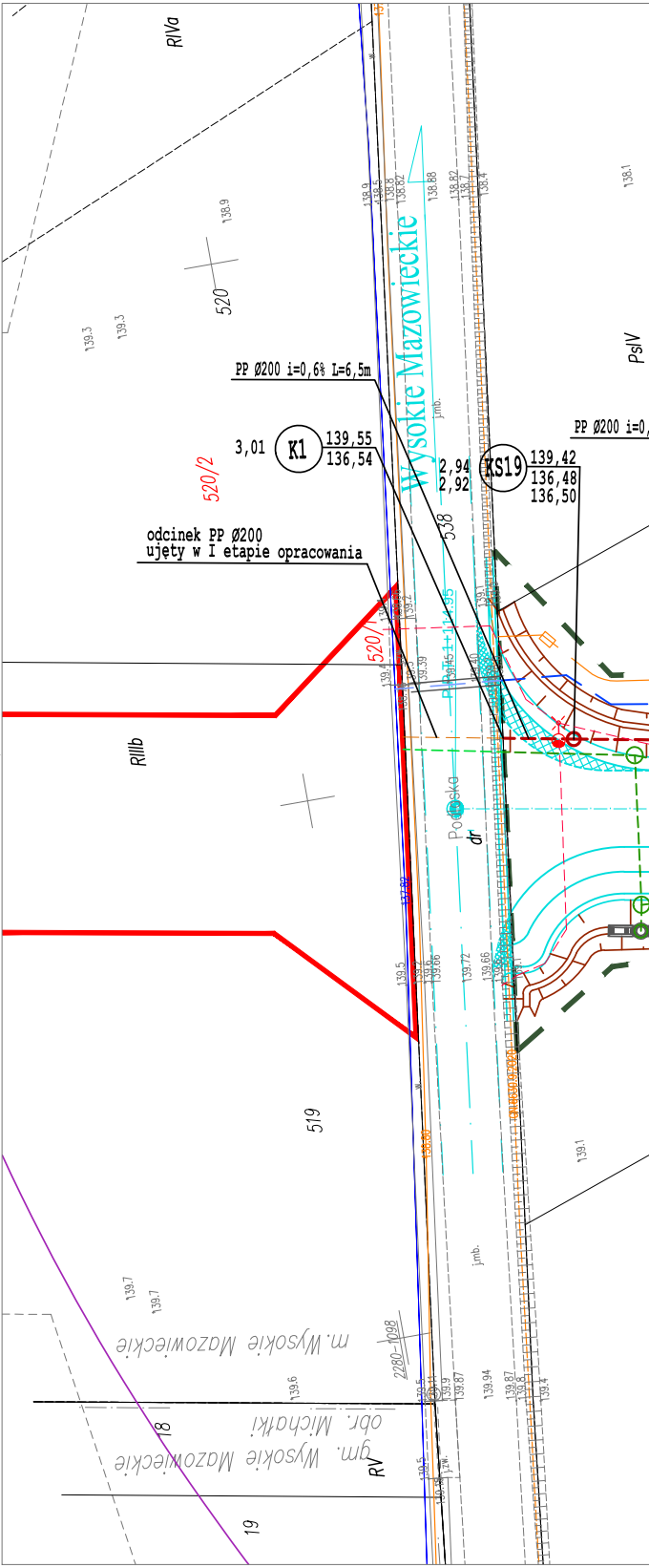
RIVa
520
138.9
139.3
139.3
PP Ø200 i=0,6% L=6,5m
3,01
K1
139,55
136,54
520/2
Wysokie Mazowieckie
j.mb.
2,94
2,92
KS19
139,42
136,48
136,50
PP Ø200 i=0,
PsIV
538
odcinek PP Ø200
ujęty w I etapie opracowania
520/1
RIIIb
Podleska
dr
137.82
139.5
139.72
139.66
519
139.1
139.7
m. Wysokie Mazowieckie
2280-1098
139.6
139.94
18
gm. Wysokie Mazowieckie
obr. Michałki
RV
19

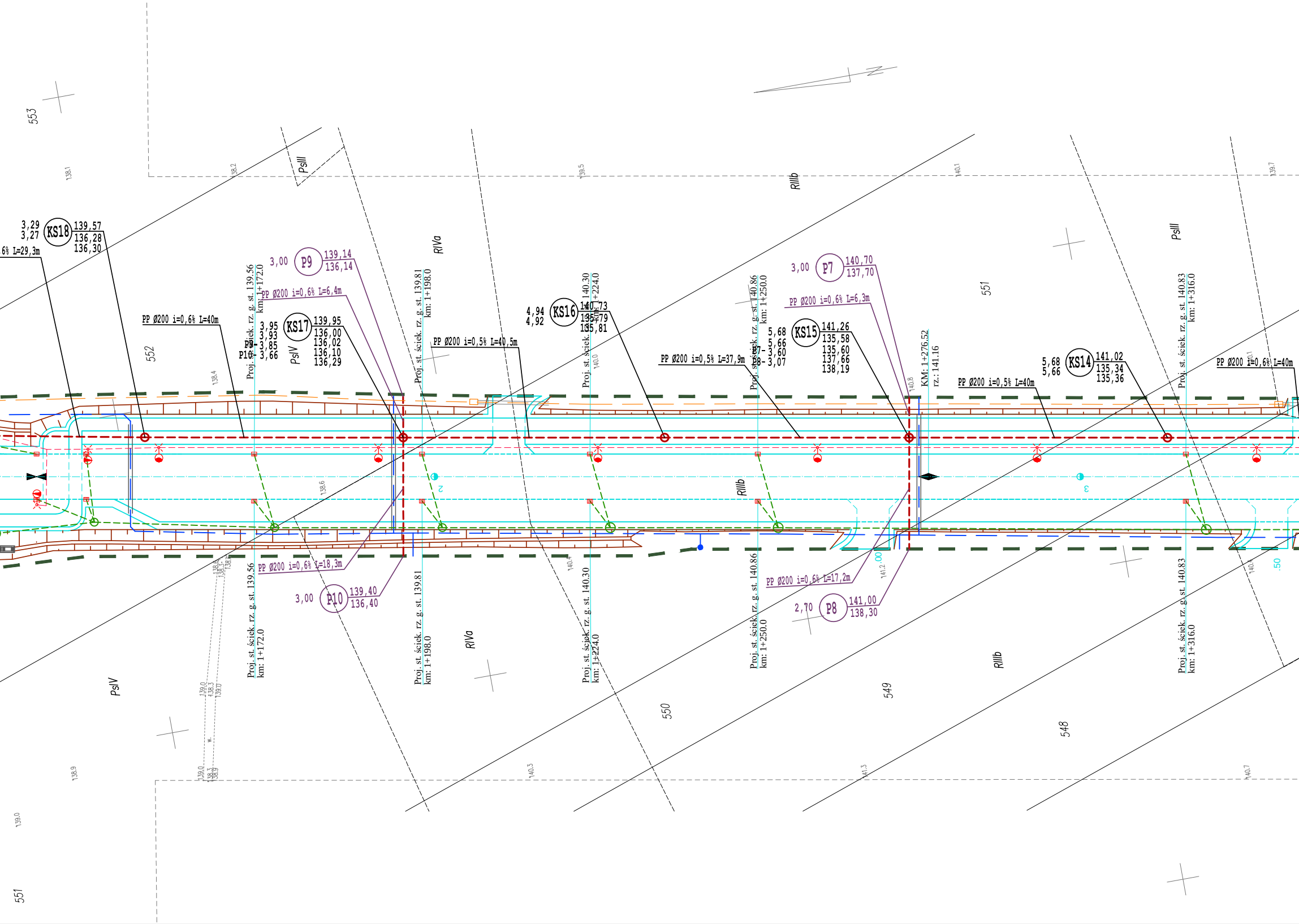
553
138.1
138.2
PsIII
139.5
RIIIb
140.1
139.7
3,29
3,27
KS18
139,57
136,28
136,30
6% L=29,3m
3,00
P9
139,14
136,14
PP Ø200 i=0,6% L=6,4m
Proj. st. ściek. rz. g. st. 139.56
km: 1+172.0
PP Ø200 i=0,6% L=40m
552
138.4
3,95
3,93
P9- 3,85
P10- 3,66
KS17
139,95
136,00
136,02
136,10
136,29
PsIV
Proj. st. ściek. rz. g. st. 139.81
km: 1+198.0
RIVa
PP Ø200 i=0,5% L=40,5m
4,94
4,92
KS16
140,73
135,79
135,81
Proj. st. ściek. rz. g. st. 140.30
km: 1+224.0
140.0
PP Ø200 i=0,5% L=37,9m
Proj. st. ściek. rz. g. st. 140.86
km: 1+250.0
3,00
P7
140,70
137,70
PP Ø200 i=0,6% L=6,3m
5,68
5,66
P7- 3,60
P8- 3,07
KS15
141,26
135,58
135,60
137,66
138,19
140.8
KM: 1+276.52
rz.: 141.16
551
PP Ø200 i=0,5% L=40m
5,68
5,66
KS14
141,02
135,34
135,36
PsIII
Proj. st. ściek. rz. g. st. 140.83
km: 1+316.0
PP Ø200 i=0,6% L=40m
138.6
2
RIIIb
3
PP Ø200 i=0,6% L=18,3m
3,00
P10
139,40
136,40
Proj. st. ściek. rz. g. st. 139.56
km: 1+172.0
Proj. st. ściek. rz. g. st. 139.81
km: 1+198.0
RIVa
140.4
Proj. st. ściek. rz. g. st. 140.30
km: 1+224.0
PP Ø200 i=0,6% L=17,2m
Proj. st. ściek. rz. g. st. 140.86
km: 1+250.0
2,70
P8
141,00
138,30
141.2
RIIIb
Proj. st. ściek. rz. g. st. 140.83
km: 1+316.0
.50
PsIV
550
549
548
138.9
139.0
140.3
141.3
140.7
551

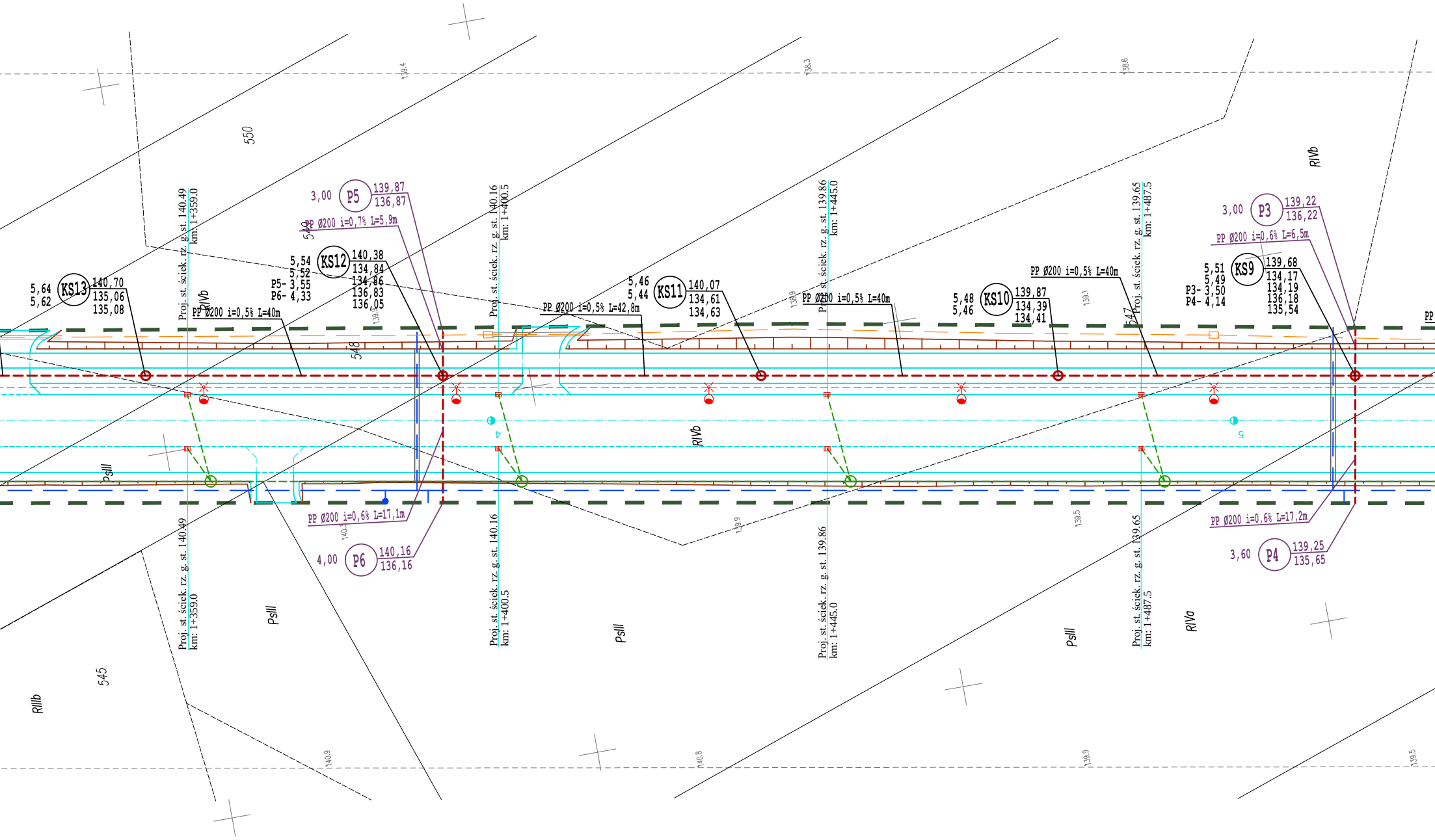
550
549
548
547
545
139.4
138.3
138.6
139.9
139.1
139.5
140.9
140.8
139.9
139.5
140.3
RIVb
RIVb
RIVb
RIVa
RIIIb
PsIII
PsIII
PsIII
PsIII
PsIII
5,64
5,62
KS13
140,70
135,06
135,08
PP Ø200 i=0,5% L=40m
Proj. st. ściek. rz. g. st. 140.49
km: 1+359.0
3,00
P5
139,87
136,87
PP Ø200 i=0,7% L=5,9m
5,54
5,52
P5- 3,55
P6- 4,33
KS12
140,38
134,84
134,86
136,83
136,05
PP Ø200 i=0,6% L=17,1m
4,00
P6
140,16
136,16
Proj. st. ściek. rz. g. st. 140.16
km: 1+400.5
PP Ø200 i=0,5% L=42,8m
5,46
5,44
KS11
140,07
134,61
134,63
4
Proj. st. ściek. rz. g. st. 139.86
km: 1+445.0
PP Ø200 i=0,5% L=40m
5,48
5,46
KS10
139,87
134,39
134,41
PP Ø200 i=0,5% L=40m
Proj. st. ściek. rz. g. st. 139.65
km: 1+487.5
3,00
P3
139,22
136,22
PP Ø200 i=0,6% L=6,5m
5,51
5,49
P3- 3,50
P4- 4,14
KS9
139,68
134,17
134,19
136,18
135,54
5
PP Ø200 i=0,6% L=17,2m
3,60
P4
139,25
135,65
PP

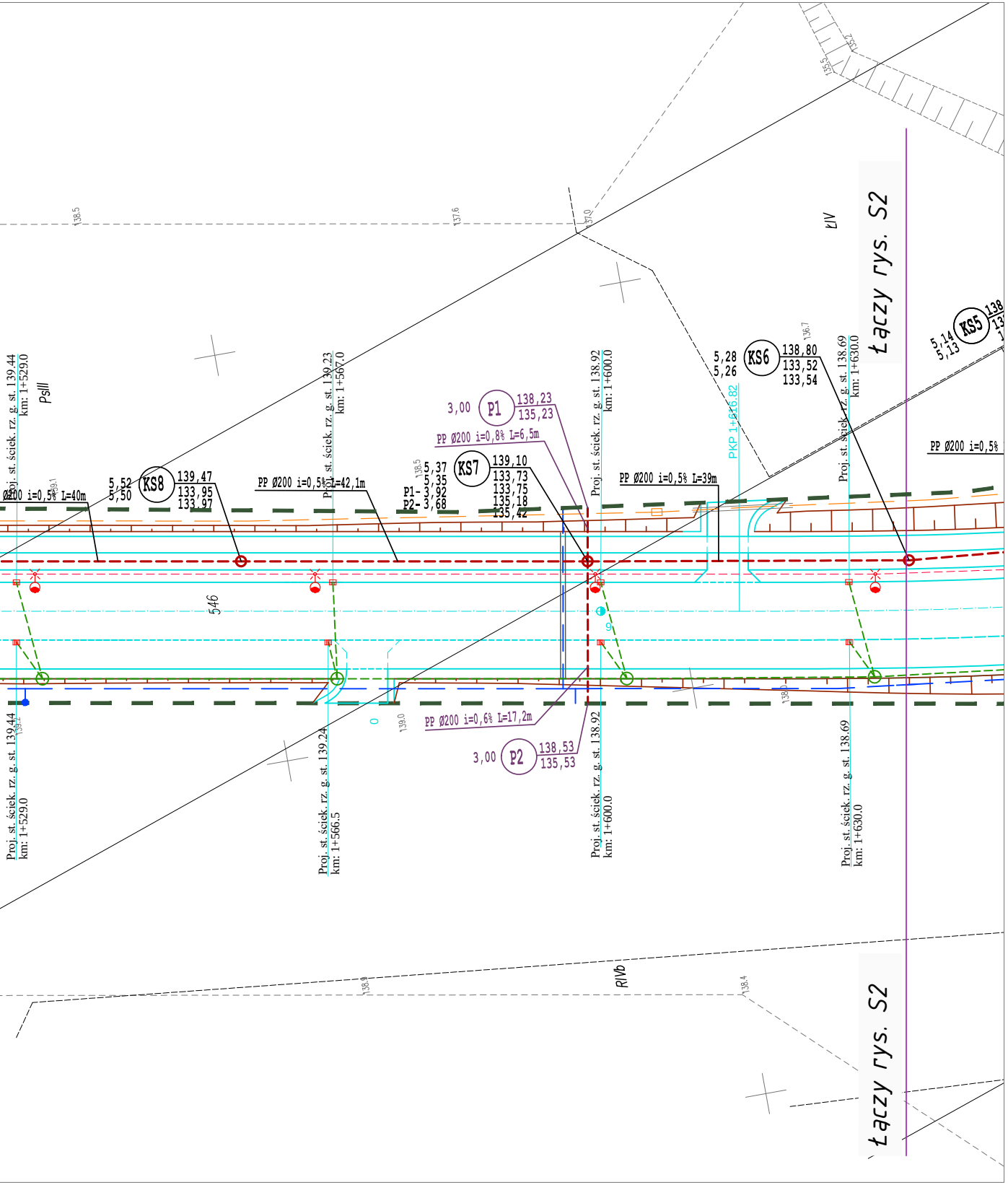
Łączy rys. S2
KS8
139,47
133,95
133,97
5,52
5,50
Ø200 i=0,5% L=40m
KS7
139,10
133,73
133,75
135,18
135,42
5,37
5,35
P1- 3,92
P2- 3,68
P1
3,00
138,23
135,23
PP Ø200 i=0,8% L=6,5m
PP Ø200 i=0,5% L=42,1m
KS6
5,28
5,26
138,80
133,52
133,54
PP Ø200 i=0,5% L=39m
KS5
5,14
5,13
PP Ø200 i=0,5%
P2
3,00
138,53
135,53
PP Ø200 i=0,6% L=17,2m
Proj. st. ściek. rz. g. st. 139.44 km: 1+529.0
Proj. st. ściek. rz. g. st. 139.23 km: 1+567.0
Proj. st. ściek. rz. g. st. 138.92 km: 1+600.0
Proj. st. ściek. rz. g. st. 138.69 km: 1+630.0
Proj. st. ściek. rz. g. st. 139.44 km: 1+529.0
Proj. st. ściek. rz. g. st. 139.24 km: 1+566.5
Proj. st. ściek. rz. g. st. 138.92 km: 1+600.0
Proj. st. ściek. rz. g. st. 138.69 km: 1+630.0
PKP 1+616.82
PsIII
ŁIV
RIVb
546
138.5
137.6
137.0
136.7
155.5
155.2
138.4
138.9
139.0
Łączy rys. S2

LEGENDA:

PROJEKTOWANE:

- sieć kanalizacji sanitarnej pracująca w systemie grawitacyjnym
- sieć kanalizacji sanitarnej w rurze osłonowej
- sieć kanalizacji sanitarnej pracująca w systemie ciśnieniowym
- pompownia ścieków sanitarnych

PROJEKTOWANE-wg odrębnej dokumentacji wykonawczej br. sanitarnej

- studnie z wpustami kanalizacji deszczowej i z przykanalikiem
- sieć kanalizacja deszczowej

separator
osadnik
wylot
wg KPED 02.16
by-pass

- wylot kanalizacji deszczowej z zespołem podczyszczającym wody opadowe
- studnia osadnikowa z piaskownikiem wg KPED 01.14
- obszar umocnień skarp przy wylocie
- sieć wodociągowa
- sieć wodociągowa w rurze osłonowej
- hydrant
- studnia z zaworem napowietrzająco-odpowietrzającym
- zarys układu drogowego - wg branży drogowej
- granica wydzielonego pasa drogowego

Drogowskaz

M. Gwiazdowski, A. Sosnowski
ul. Elewatorska 13/22, 15-620 Białystok
tel. (085) 652 06 80, e-mail: drogowskaz-sc@o2.pl

Stadium : P.W.

Skala : 1:500

Nazwa rysunku : Plan sytuacyjny sieci kanalizacji sanitarnej-grawitacyjnej

Obiekt : Budowa sieci kanalizacji sanitarnej w ramach w ramach budowy drogi od strony zachodniej miasta Wysokie Mazowieckie od km 1+114,95 do km 2+078,10.

Rysunek nr : S1

Data : 05.2021

BRANŻA SANITARNA

Opracował:		Sprawdził:	
Imię i nazwisko nr upr.:	Podpis:	Imię i nazwisko nr upr.:	Podpis:
mgr inż. Tomasz Łukowski PDL/0141/POOS/13		mgr inż. Wojciech Gołaszewski PDL/0140/POOS/10	