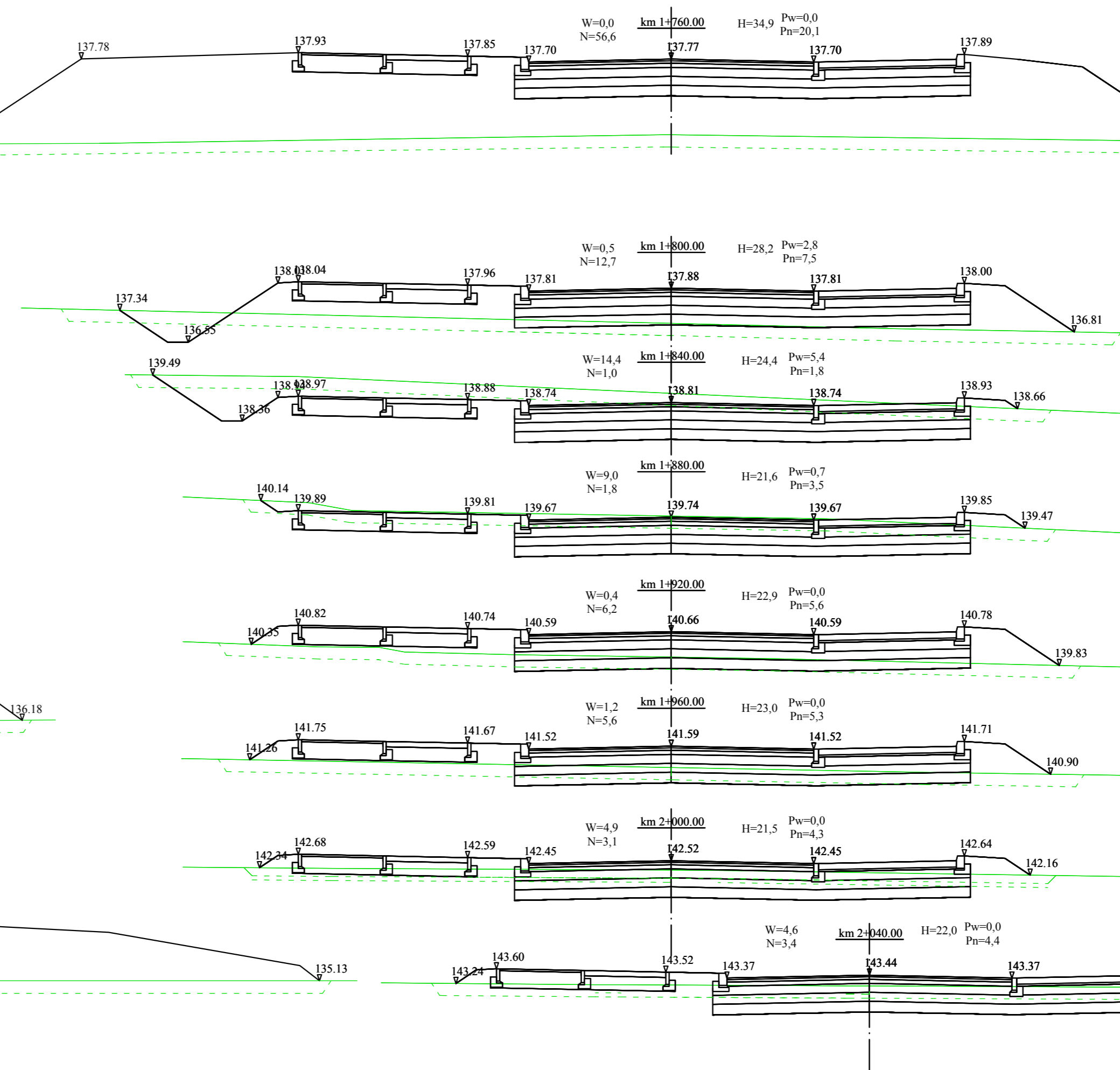
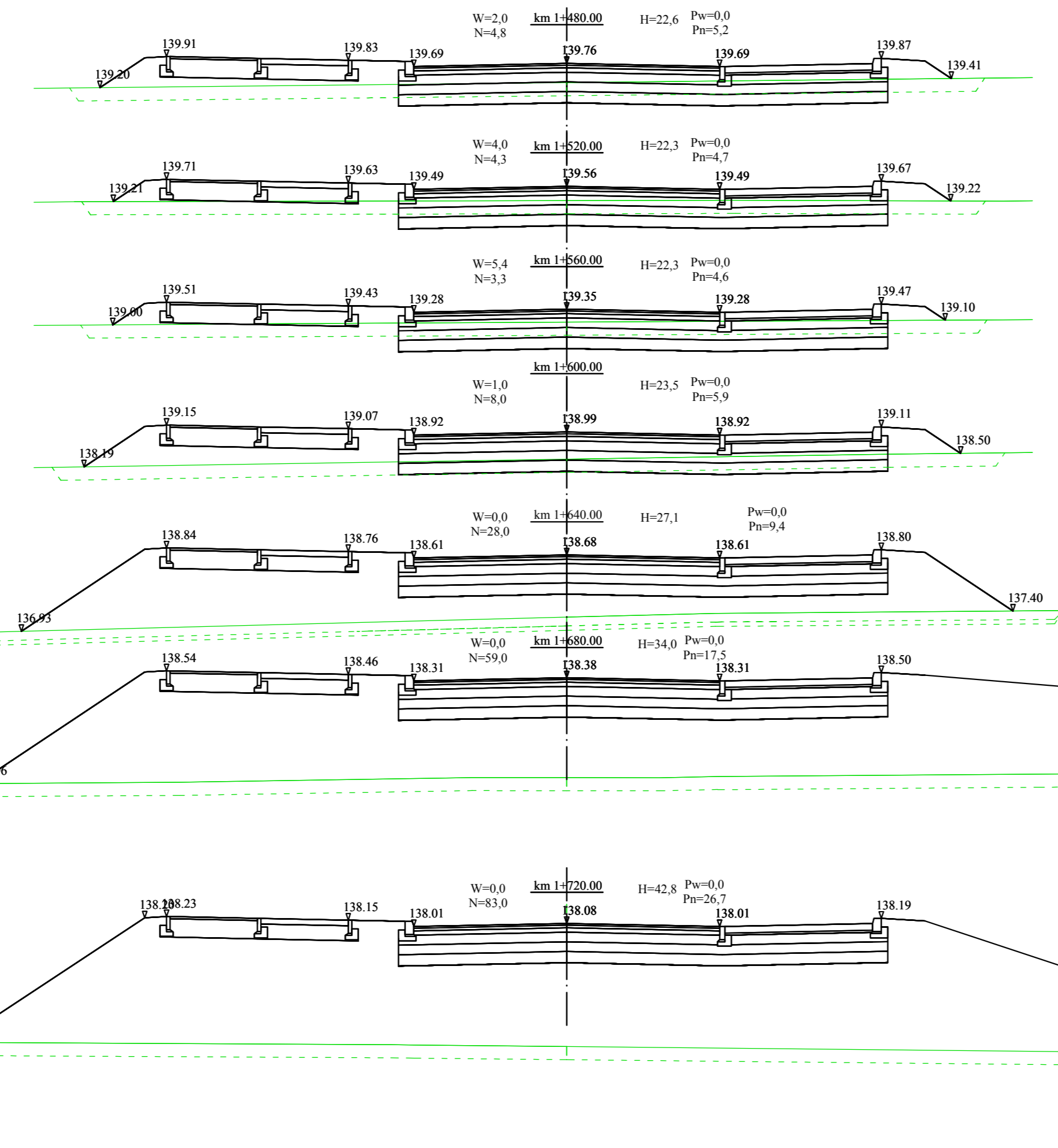
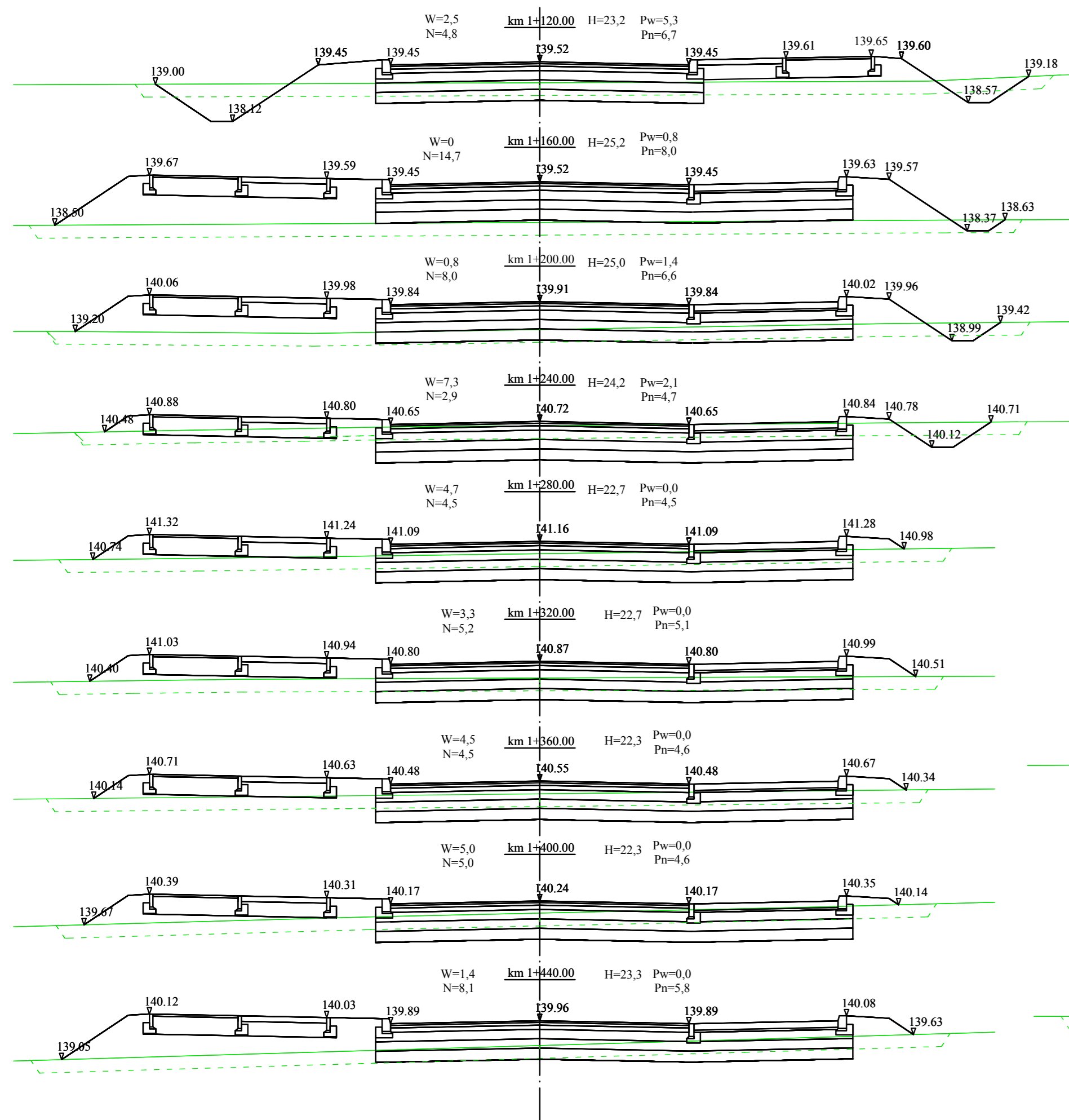
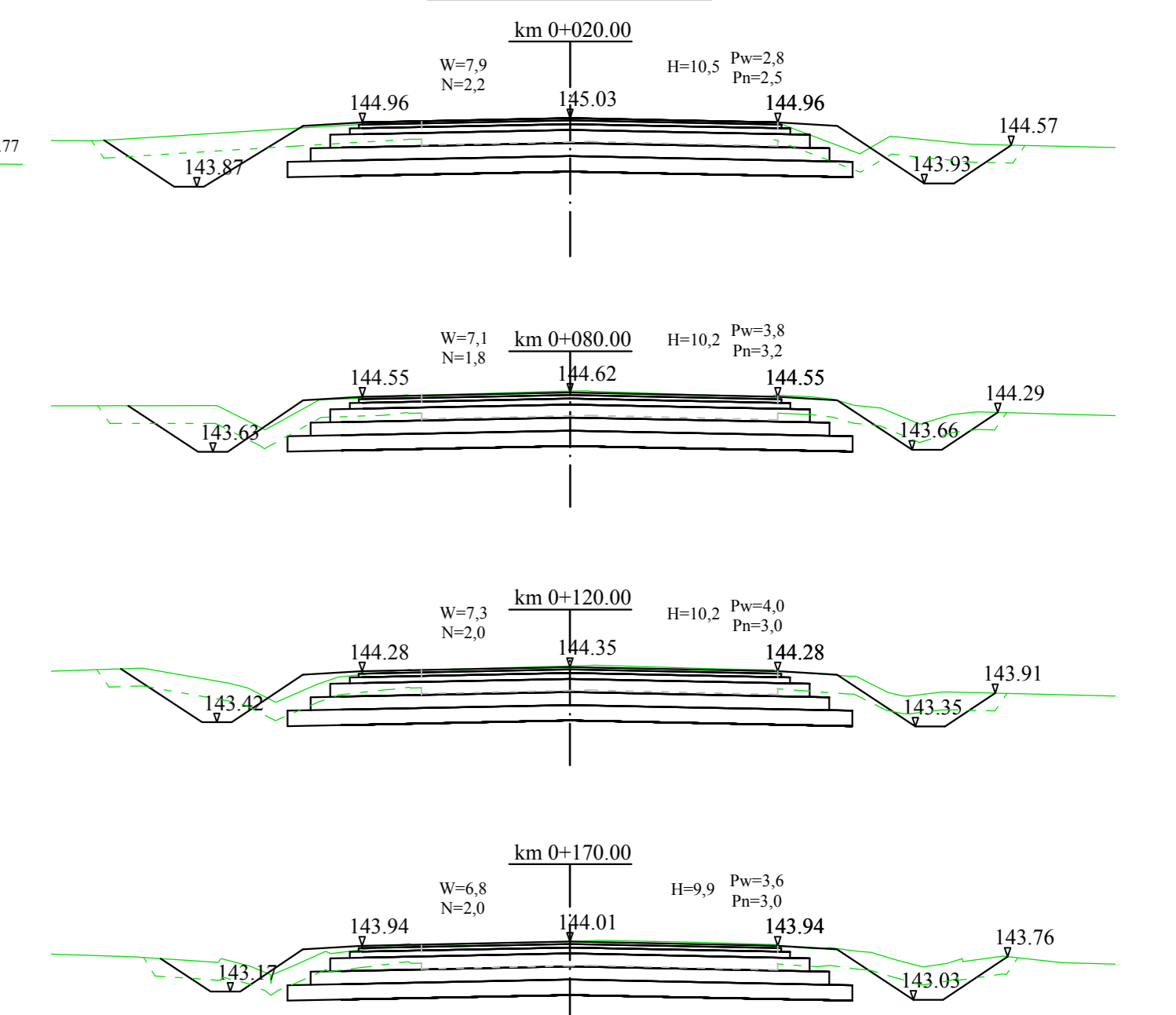


DROGA GMINNA



DROGA POWIATOWA 2072B



- LEGENDA:
- elementy projektowane
  - teren istniejący
  - zakres humusu do zdjęcia

**Drogowskaz** M. Gwiazdowski, A. Sosnowski  
ul. Elewatorska 13/22, 15-620 Białystok  
tel. (085) 652 06 80, e-mail: drogowkaz-sc@o2.pl

Stadium: **P.W.** Nazwa rysunku: **Przekroje poprzeczne** Rysunek nr: **5.**

Skala: **1:100** Opis: Budowa drogi od strony zachodniej miasta Wysokie Mazowieckie od km 1+114,95 do km 2+078,10, wraz budową towarzyszącej infrastruktury technicznej. Data: **05.2021**

BRANŻA DROGOWA

Opracował: mgr inż. Marek Gwiazdowski BI-46/02 mgr inż. Adam Sosnowski BI-45/02 współpraca: mgr inż. Krzysztof Kulesza	Podpis:	Sprawił: mgr inż. Adam Jurecznik PDL/0097/POOD/11	Podpis:
--	---------	---	---------