MAPA DO CELÓW PROJEKTOWYCH

Ark 3

Oznaczenie kancelaryjne zgłoszonej pracy geodezyjnej		Nr Rob. Wyk.: 15449 / 96 / 2019 Nr ewid. zgł.: GN.6642.822.2019		
O B I E K T		WYSOKIE MAZOWIECKIE		
Jednostka ewidencyjna	Identyfikator	201301_1	201310_2	
	nazwa	WYSOKIE MAZOWIECKIE	WYSOKIE MAZOWIECKIE	
Obręb ewidencyjny	Identyfikator	0001	0029	0019
	nazwa	WYSOKIE MAZOWIECKIE	OSIPY-LEPERTOWIZNA	MICHAŁKI
Powiat		wysokomazowiecki		
Województwo		podlaskie		
S K A L A M A P Y		1 : 500		
Nazwa układu współrzędnych	prostokątnych płaskich	2000 (8)		
	wysokościowych	KRONSZTADT 60		
Oznaczenie granic obszaru, który był przedmiotem aktualizacji		— — — — —		
Data opracowania mapy 14.04.2020 r.		Ark. mapy zasadniczej: 8.189.08.12.3.4, 12.4.3, 17.1.2, 1.4, 17.2.3, 17.3.2, 3.4, 22.1.2, 1.3, 1.4, 22.3.1, 3.2, 3.4, 02.1.2, 02.2.1, 2.2, 03.1.1, 1.2		
M-GEO Zbigniew Milewski 18-200 Wysokie Mazowieckie ul. Długa 78 tel. 0 602 188 659, (086) 477 10 10 NIP 722-103-74-36, REG. 450168060 pieczątka NAZWA / imię i nazwisko Wykonawcy		GEODETA UPRAWNIONY mgr inż. Zbigniew Milewski Zaśw. Nr 15140 Mln. Gosp. Prz. i Bud. pieczątka Imię i nazwisko nr uprawnień oraz podpis geodety uprawnionego, który opracował mapę		

W granicach opracowania znajdują się punkty osnowy I-III klasy: 1094, 1095, 1096, 1097, 1098, 1153, 1015
Służebności gruntowych nie badano.

Poświadcza się, że niniejszy dokument został opracowany w wyniku prac geodezyjnych i kartograficznych, których rezultaty zawiera operat techniczny wpisany do ewidencji materiałów państwowego zasobu geodezyjnego i kartograficznego

Organ prowadzący państwowy zasób geodezyjny i kartograficzny	STAROSTA WYSOKOMAZOWIECKI
Identyfikator ewidencyjny materiału zasobu	P.2013.2020.465
Data wpisania operatu technicznego do ewidencji materiałów zasobu	2020 -04- 29
Imię i nazwisko osoby reprezentującej organ	Z up. STAROSTY mgr Teresa Danuta Łapińska Inspektor w Wydziale Geodezji, Kartografii, Katastru i Nieruchomości

---

MAPA DO CELÓW PROJEKTOWYCH

Ark 4

Oznaczenie kancelaryjne zgłoszonej pracy geodezyjnej		Nr Rob. Wyk.: 15449 / 96 / 2019 Nr ewid. zgł.: GN.6642.822.2019		
O B I E K T		WYSOKIE MAZOWIECKIE		
Jednostka ewidencyjna	Identyfikator	201301_1	201310_2	
	nazwa	WYSOKIE MAZOWIECKIE	WYSOKIE MAZOWIECKIE	
Obręb ewidencyjny	identyfikator	0001	0029	0019
	nazwa	WYSOKIE MAZOWIECKIE	OSIPY-LEPERTOWIZNA	MICHAŁKI
Powiat		wysokomazowiecki		
Województwo		podlaskie		
S K A L A M A P Y		1 : 500		
Nazwa układu współrzędnych	prostokątnych płaskich	2000 (8)		
	wysokościowych	KRONSZTADT 60		
Oznaczenie granic obszaru, który był przedmiotem aktualizacji		— — — — —		
Data opracowania mapy 14.04.2020 r.		Ark. mapy zasadniczej: 8.189.08.12.3.4, 12.4.3, 17.1.2, 1.4, 17.2.3, 17.3.2, 3.4, 22.1.2, 1.3, 1.4, 22.3.1, 3.2, 3.4, 02.1.2, 02.2.1, 2.2, 03.1.1, 1.2		
M-GEO Zbigniew Milewski 18-200 Wysokie Mazowieckie ul. Długa 78 tel. 0 602 188 659, (086) 477 10 10 NIP 722-103-74-36, REG. 450168060 pieczątka NAZWA / imię i nazwisko Wykonawcy		GEODETA UPRAWNIONY mgr inż. Zbigniew Milewski Zaśw. Nr 15140 Mln. Gosp. Prz. i Bud. pieczątka Imię i nazwisko nr uprawnień oraz podpis geodety uprawnionego, który opracował mapę		

W granicach opracowania znajdują się punkty osnowy I-III klasy: 1094, 1095, 1096, 1097, 1098, 1153, 1016
Służebności gruntowych nie badano.

Poświadcza się, że niniejszy dokument został opracowany w wyniku prac geodezyjnych i kartograficznych, których rezultaty zawiera operat techniczny wpisany do ewidencji materiałów państwowego zasobu geodezyjnego i kartograficznego

Organ prowadzący państwowy zasób geodezyjny i kartograficzny	STAROSTA WYSOKOMAZOWIECKI
Identyfikator ewidencyjny materiału zasobu	P.2013.2020.465
Data wpisania operatu technicznego do ewidencji materiałów zasobu	2020 -04- 29
Imię i nazwisko osoby reprezentującej organ	Z up. STAROSTY mgr Teresa Danuta Łapińska Inspektor w Wydziale Geodezji, Kartografii, Katastru i Nieruchomości

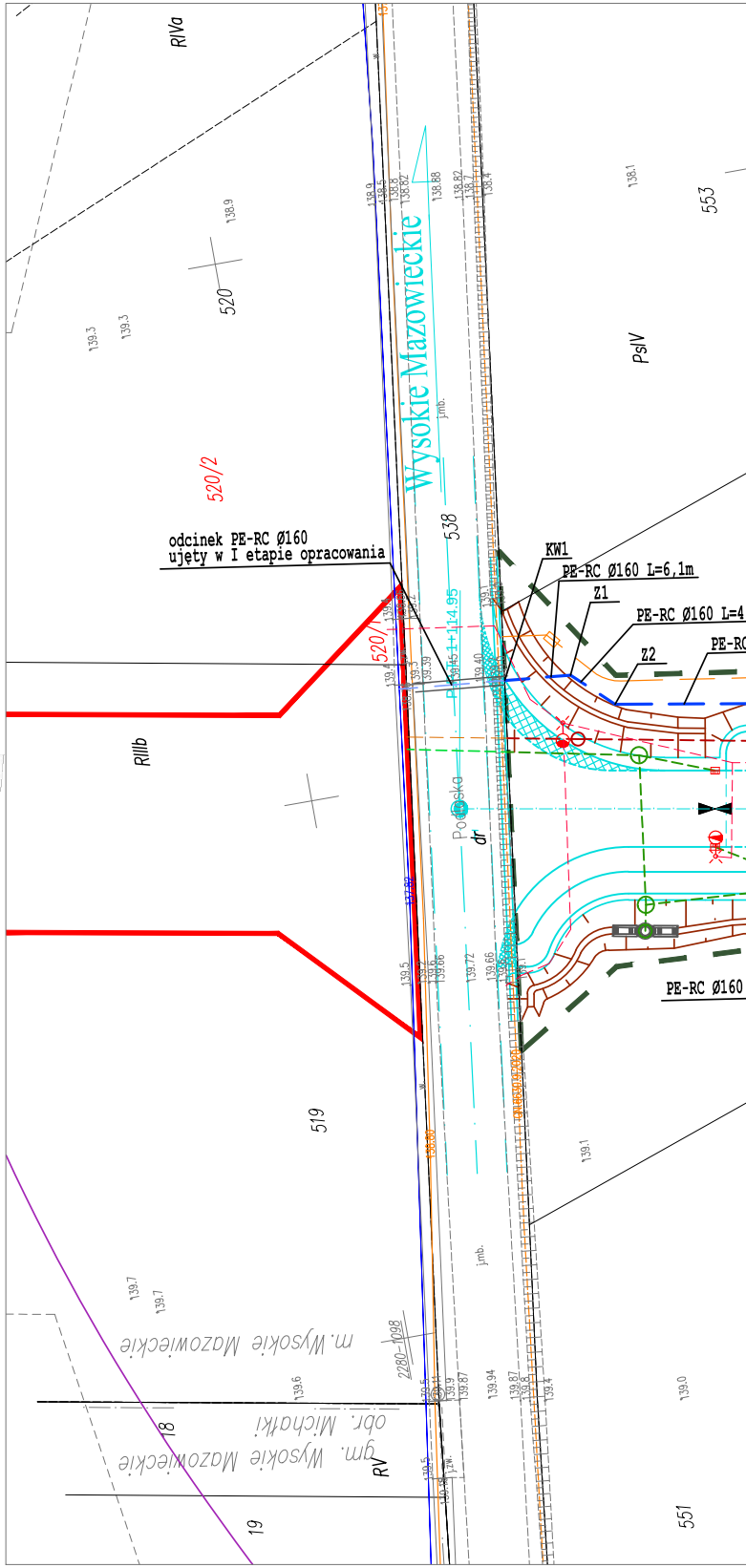
RIVa
553
520
PsIV
Wysokie Mazowieckie
538
520/2
520/1
odcinek PE-RC Ø160
ujęty w I etapie opracowania
KW1
PE-RC Ø160 L=6,1m
Z1
PE-RC Ø160 L=4
Z2
PE-RC
RIIIb
Podlaska
dr
PE-RC Ø160
519
m. Wysokie Mazowieckie
2280-1098
obr. Michałki
gm. Wysokie Mazowieckie
18
19
RV
551
j.mb.
139.3
138.9
138.1
139.1
139.7
139.6
139.5
139.72
139.66
139.94
139.0

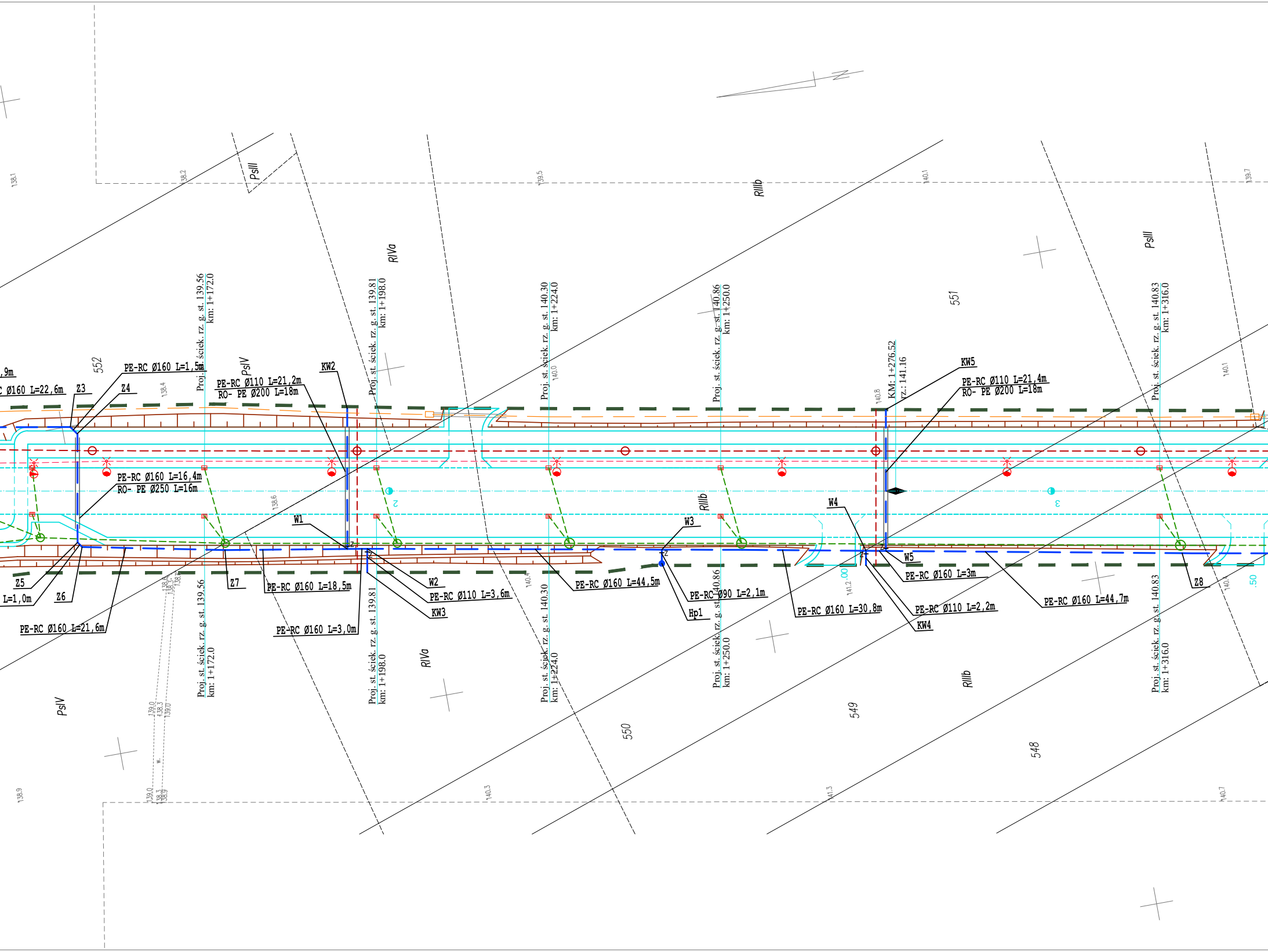

,9m
C Ø160 L=22,6m
Z3
PE-RC Ø160 L=1,5m
Z4
552
PsIV
PE-RC Ø110 L=21,2m
RO- PE Ø200 L=18m
KW2
PE-RC Ø160 L=16,4m
RO- PE Ø250 L=16m
W1
Z5
L=1,0m
Z6
PE-RC Ø160 L=21,6m
Z7
PE-RC Ø160 L=18,5m
PE-RC Ø160 L=3,0m
W2
PE-RC Ø110 L=3,6m
KW3
PE-RC Ø160 L=44,5m
W3
PE-RC Ø90 L=2,1m
Hp1
PE-RC Ø160 L=30,8m
W4
KM: 1+276.52
rz.: 141.16
KW5
PE-RC Ø110 L=21,4m
RO- PE Ø200 L=18m
W5
PE-RC Ø160 L=3m
PE-RC Ø110 L=2,2m
KW4
PE-RC Ø160 L=44,7m
Z8
Proj. st. ściek. rz. g. st. 139.56
km: 1+172.0
Proj. st. ściek. rz. g. st. 139.81
km: 1+198.0
Proj. st. ściek. rz. g. st. 140.30
km: 1+224.0
Proj. st. ściek. rz. g. st. 140.86
km: 1+250.0
Proj. st. ściek. rz. g. st. 140.83
km: 1+316.0
PsIII
RIVa
RIIIb
551
550
549
548
PsIII
PsIV
RIVa
RIIIb
RIIIb
2
3
.00
.50
138.1
138.2
139.5
140.1
139.7
138.4
138.6
140.0
140.8
140.1
140.4
141.2
140.1
138.9
139.0
138.3
140.3
141.3
140.7

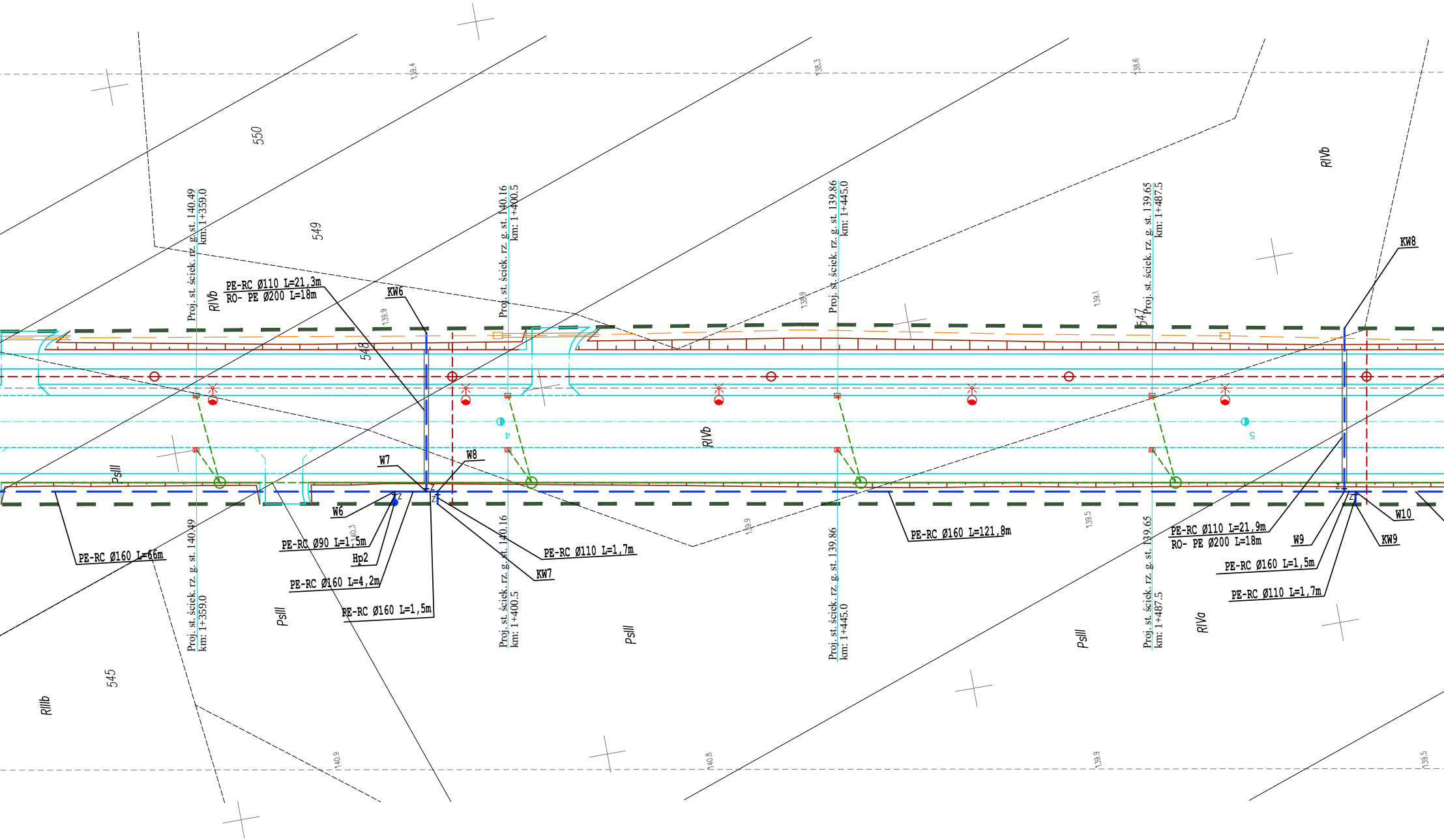
550
549
548
547
545
RIVb
RIVb
RIVb
RIVa
RIIIb
PsIII
PsIII
PsIII
PsIII
139.4
138.3
138.6
139.9
139.9
139.1
140.3
139.9
139.5
140.9
140.8
139.9
139.5
4
5
Proj. st. ściek. rz. g. st. 140.49
km: 1+359.0
Proj. st. ściek. rz. g. st. 140.16
km: 1+400.5
Proj. st. ściek. rz. g. st. 139.86
km: 1+445.0
Proj. st. ściek. rz. g. st. 139.65
km: 1+487.5
PE-RC Ø110 L=21,3m
RO- PE Ø200 L=18m
KW6
KW8
W7
W8
W6
PE-RC Ø160 L=66m
PE-RC Ø90 L=1,5m
Hp2
PE-RC Ø160 L=4,2m
PE-RC Ø160 L=1,5m
PE-RC Ø110 L=1,7m
KW7
PE-RC Ø160 L=121,8m
PE-RC Ø110 L=21,9m
RO- PE Ø200 L=18m
W9
W10
KW9
PE-RC Ø160 L=1,5m
PE-RC Ø110 L=1,7m
Z

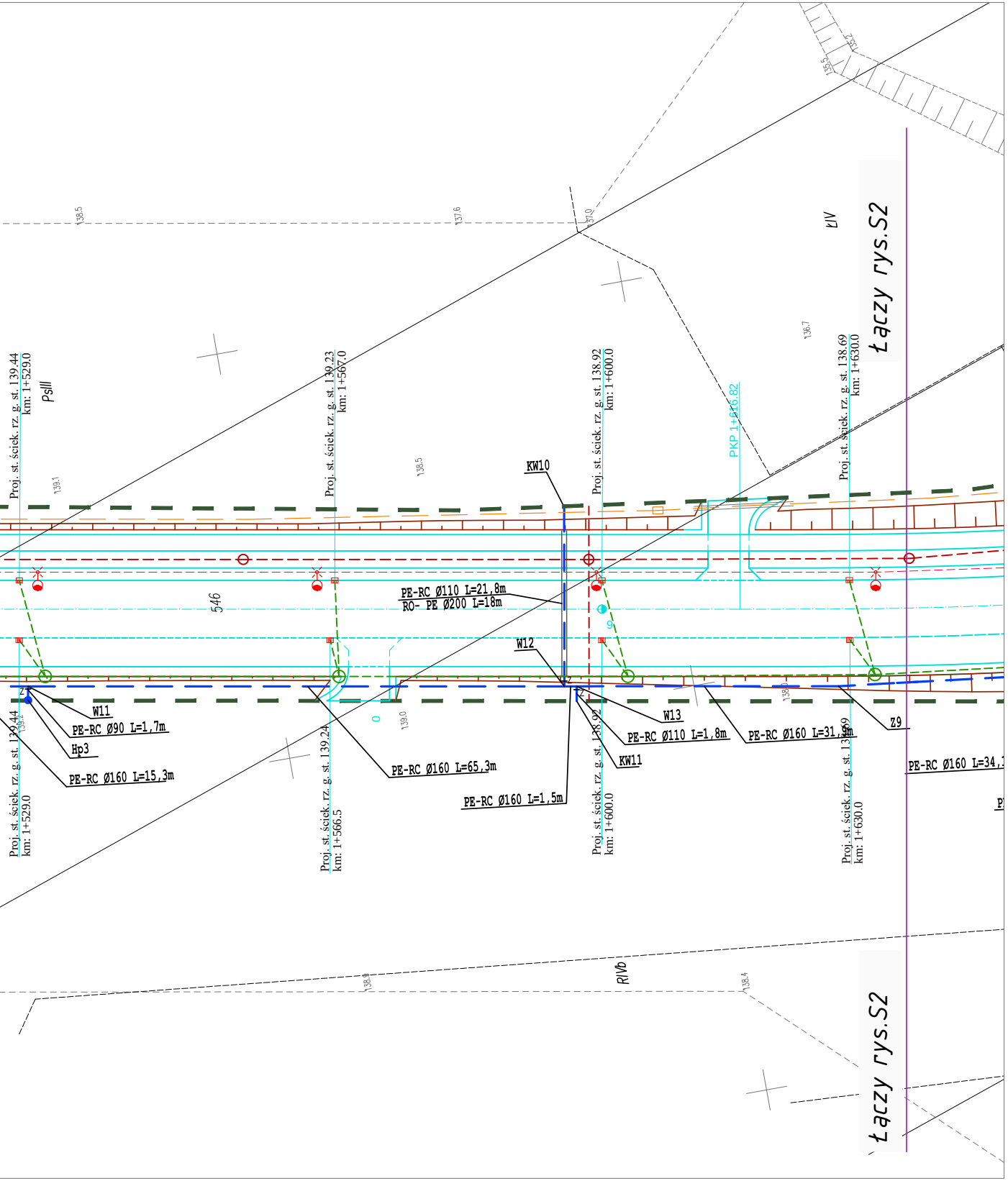
138.5
137.6
137.0
135.5
135.2
136.7
139.1
138.5
ŁIV
łączy rys.S2
PsIII
Proj. st. ściek. rz. g. st. 139.44 km: 1+529.0
Proj. st. ściek. rz. g. st. 139.23 km: 1+567.0
Proj. st. ściek. rz. g. st. 138.92 km: 1+600.0
PKP 1+616.82
Proj. st. ściek. rz. g. st. 138.69 km: 1+630.0
KW10
546
PE-RC Ø110 L=21,8m
RO- PE Ø200 L=18m
W12
9
W11
PE-RC Ø90 L=1,7m
Hp3
PE-RC Ø160 L=15,3m
139.2
0
139.0
PE-RC Ø160 L=65,3m
PE-RC Ø160 L=1,5m
W13
PE-RC Ø110 L=1,8m
KW11
138.0
PE-RC Ø160 L=31,9m
Z9
PE-RC Ø160 L=34,
Proj. st. ściek. rz. g. st. 139.44 km: 1+529.0
Proj. st. ściek. rz. g. st. 139.24 km: 1+566.5
Proj. st. ściek. rz. g. st. 138.92 km: 1+600.0
Proj. st. ściek. rz. g. st. 138.69 km: 1+630.0
138.9
RIVb
138.4
łączy rys.S2

LEGENDA:

PROJEKTOWANE:

- sieć wodociągowa
- sieć wodociągowa w rurze osłonowej
- hydrant
- studnia z zaworem napowietrzająco-odpowietrzającym

PROJEKTOWANE-wg odrębnej dokumentacji wykonawczej br. sanitarnej

- studnie z wpustami kanalizacji deszczowej i z przykanalikiem
- sieć kanalizacja deszczowej

separator
osadnik

- wylot kanalizacji deszczowej z zespołem podczyszczającym wody opadowe

wylot wg KPED 02.16
by-pass

- studnia osadnikowa z piaskownikiem wg KPED 01.14
- obszar umocnień skarp przy wylocie
- sieć kanalizacji sanitarnej pracująca w systemie grawitacyjnym
- sieć kanalizacji sanitarnej w rurze osłonowej
- sieć kanalizacji sanitarnej pracująca w systemie ciśnieniowym
- pompownia ścieków sanitarnych
- zarys układu drogowego - wg branży drogowej
- granica wydzielonego pasa drogowego

Drogowskaz
M. Gwiazdowski, A. Sosnowski
ul. Elewatorska 13/22, 15-620 Białystok
tel. (085) 652 06 80, e-mail: drogowskaz-sc@o2.pl

Stadium : P.W.
Skala : 1:500
Nazwa rysunku : Plan sytuacyjny sieci wodociągowej
Obiekt : Budowa sieci wodociągowej w ramach w ramach budowy drogi od strony zachodniej miasta Wysokie Mazowieckie od km 1+114,95 do km 2+078,10.
Rysunek nr : S1.
Data : 05.2021

BRANŻA SANITARNA

Opracował:		Sprawdził:	
Imię i nazwisko nr upr.:	Podpis:	Imię i nazwisko nr upr.:	Podpis:
mgr inż. Tomasz Łukowski PDL/0141/POOS/13		mgr inż. Wojciech Gołaszewski PDL/0140/POOS/10	