


MAPA DO CELÓW PROJEKTOWYCH	
Oznaczenia kancelaryjne zgłoszonej pracy geodezyjnej	Nr ew. zgl.: GN.6642.102.2020 L. ks. rob.: 15449/15/2020
O B I E K T	Wysokie Mazowieckie
Jednostka ewidencyjna	Identyfikator: 201301_1
	Nazwa: WYSOKIE MAZOWIECKIE
Obręb ewidencyjny	Identyfikator: 0001
	Nazwa: WYSOKIE MAZOWIECKIE
Powiat	wysokomazowiecki
Województwo	podlaskie
SKALA MAPY	1 : 500
Nazwa układu współrzędnych	prostokątnych płaskich: 2000 (B)
	wysokościowych: KRONSTADT 60
Oznaczenie granic obszaru, który był przedmiotem aktualizacji	-----
Data opracowania mapy	Ark. mapy zasadniczej: 8.189.08.23.4.1; 4.2; 4.4; 4.3
 M-GEO GEODETA UPRAWNIONY Zbigniew Milewski 18-200 Wysokie Mazowieckie, ul. Długa 78 tel. 0-18 188 659, (088) 477 10 10 e-mail: 188-188-74-33, PCC.40916829 mgr inż. Zbigniew Milewski Zapis Nr 15449 Min. Gosp. Pr. i Bud.	
NAZWA / imię i nazwisko Wykonawcy data i podpis osoby reprezentującej WYKONAWCE	

W granicach opracowania nie znajdują się punkty osnowy I-III klasy.
 Służebności gruntowych nie badano.



Poświadczam się, że niniejszy dokument został opracowany w wyniku prac geodezyjnych i kartograficznych, których rezultaty zawiera operat techniczny wpisany do ewidencji materiałów państwowego zasobu geodezyjnego i kartograficznego	
Organ prowadzący państwowy zasób geodezyjny i kartograficzny	STAROSTA WYSOKOMAZOWIECKI
Identyfikator ewidencyjny materiału zasobu	P.2013.2020.255
Data wpisania operatu technicznego do ewidencji materiałów zasobu	2020-03-02
Imię i nazwisko osoby reprezentującej Z up. STAROSTY organ	mgr Teresa Dąbka Łapińska

Inspektor w Wydziale Geodezji, Kartografii, Kwisitra i Wierchności

Mapa zasadnicza nr licencji:
 GN.6621.421.2020

STAROSTA WYSOKOMAZOWIECKI	
Dokumentacja była przedmiotem narady koordynacyjnej przeprowadzonej w Starostwie Powiatowym w Wysokim Mazowieckim za pomocą środków komunikacji elektronicznej.	
Data przeprowadzenia narady	30.07.2020
Znak sprawy	GN.6630.99.2020
Imię i nazwisko przewodniczącego narady koordynacyjnej	Z up. Starosty Ewa Topieńska
Weryfikacji dokumentu można dokonać na stronie https://weryfikacjaprojektuzd.epodgik.pl/	



Legenda	
	Numery działek objętych opracowaniem
	Granica opracowania - linia rozgraniczająca pas drogowy
	Jezdnia o nawierzchni z mieszanki mineralno asfaltowej
	Chodnik o nawierzchni z kostki betonowej
	Zieleniec
	Oś jezdni
	Krawędź jezdni
	Krawężnik 15x30
	Krawężnik 15x22
	Projektowana kanalizacja deszczowa
	Projektowany kanał technologiczny
	Studnia kanału technologicznego
	Projektowany kanał technologiczny w rurze osłonowej

Zakład Budownictwa Inżynierskiego Karol Szymański 18-300 Zambrów, Aleja Wojska Polskiego 27A lok. 100			
INWESTOR			
Burmistrz Miasta Wysokie Mazowieckie 18-200 Wysokie Mazowieckie, Ludowa 15			
Objekt: Przebudowa ulicy Popiełuski wraz z siecią na działki 759/2 i 755/13 oraz budową i przebudową infrastruktury technicznej w Wysokim Mazowieckim			
Stadium:		Branża:	
Projekt wykonawczy		Drogowa	
Nr rysunku:	Skala:	Nazwa rysunku:	Data:
2	1:500	Projekt zagospodarowania terenu	21.10.2020
Opracował:	Specjalność:	Nr uprawnień:	Podpis:
Projektant: mgr inż. Karol Szymański	drogowa	PDL/0123/PBD/17	
Asystent projektanta: mgr inż. Marcin Macko	drogowa		
Sprawdzający: mgr inż. Maciej Szymański	drogowa	PDL/0030/PBD/18	