
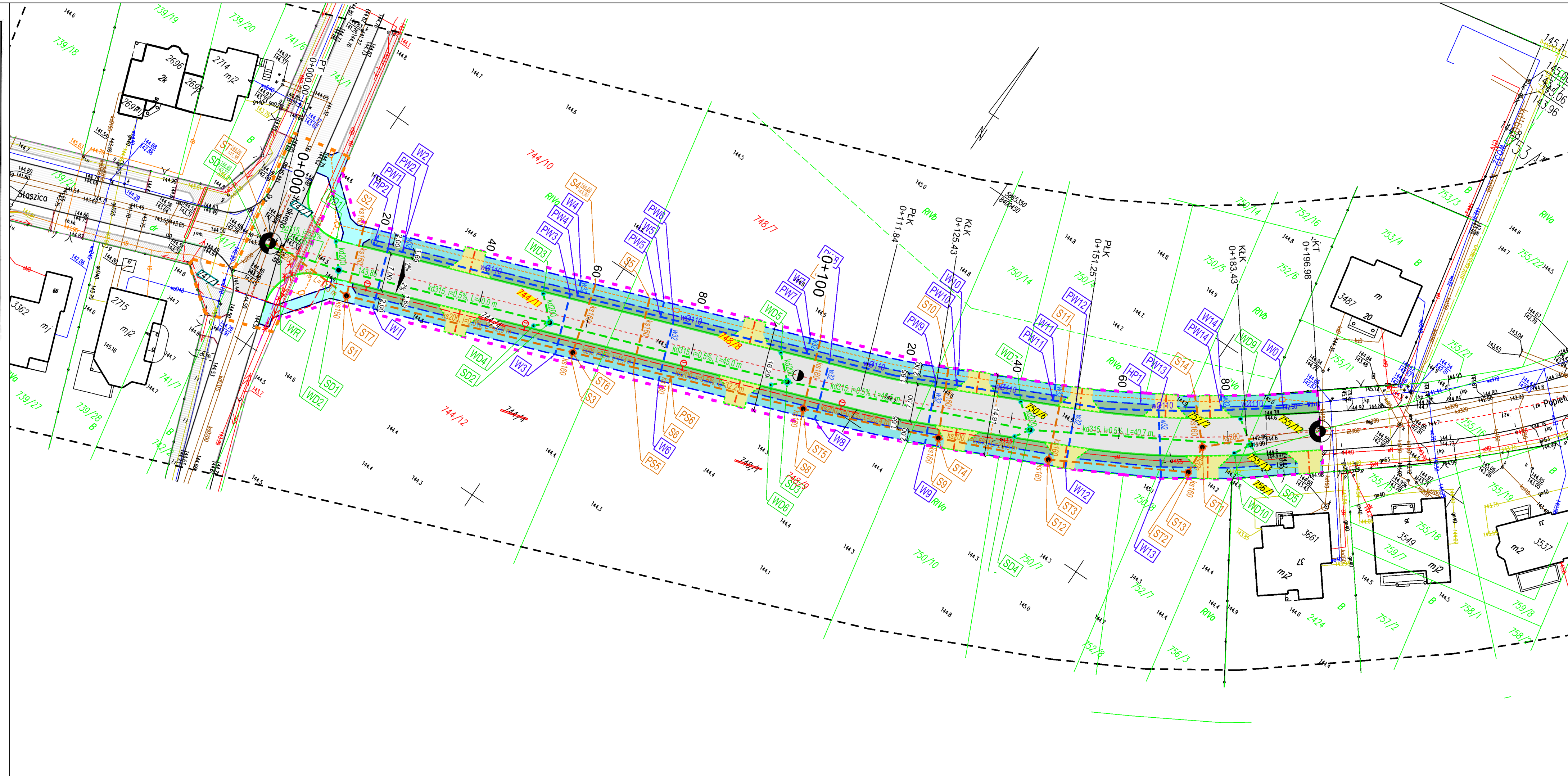
















MAPA DO CELÓW PROJEKTOWYCH	
Oznaczenie kartograficzne zplanowanej pracy geodezyjnej	
Nr ew. zgł.: 00.6642.102.2020	L. ks. rob.: 15449/15/2020
C B I E K T	
Wysokie Mazowieckie	
Identyfikator 201301_1	
Identyfikator nazwa WYSOKIE MAZOWIECKIE	
Identyfikator 0001	
Identyfikator nazwa WYSOKIE MAZOWIECKIE	
Powiat wysokomazowiecki	
Województwo podlaskie	
S K A L A M A P Y	
1 : 500	
Nazwa układu prostokątnych płaszczyzn 2000 (9)	
Nazwa układu wysokościowych KRONSZTAC 80	
Oznaczenie granic obszaru, który był przedmiotem aktualizacji	
Data opracowania mapy 07.02.2020 r.	
Ark. mapy zasadniczej 6.189.08.23.4.1; 4.2; 4.4; 4.3	
	
<p>W granicach opracowania nie znajdują się punkty oznaczone I-III klasy. Siatki danych granicznych nie badano.</p>	

W granicach opracowania nie znajdują się punkty oznaczone I-III klasy. Siatki danych granicznych nie badano.

Poświadczam, że niniejszy dokument został opracowany w wyniku prac geodezyjnych i kartograficznych, których rezultaty zawiera zespół techniczny wpisany do ewidencji materiałów państwowego zasobu geodezyjnego i kartograficznego.	
Organ prowadzący państwowy zasób geodezyjny i kartograficzny	STAROSTA WYSOKOMAZOWIECKI
Identyfikator ewidencyjny materiału zasobu	P.10145.2020.155
Data wpisania operatu technicznego do ewidencji materiałów zasobu	2020-03-02
Imię i nazwisko osoby reprezentującej, w.p. STAROSTY organ	mgr Tomasz Paweł Łapinski



- ### Legenda
-  Nawierzchnia jezdni warstwa scieralna AC 11S
 -  Nawierzchnia chodników kostka betonowa gr. 8 cm
 -  Zieleniec
 -  Oś jezdni
 -  kd - projektowana sieć kanalizacji deszczowej
 -  ST1 - ks ST - projektowana sieć kanalizacji sanitarnej
 -  HP2 - w WD - projektowana sieć wodociągowa
 -  S... - ks - projektowane odcinki przyłączy kanalizacji sanitarnej
 -  PW... - w W... - projektowane odcinki przyłączy wodociągowych
 -  WD... - projektowane wpuszczaki deszczowe
 -  SD... - projektowane studzienki na sieci kanalizacji deszczowej
 -  ST... - projektowane studzienki na sieci kanalizacji sanitarnej
 -  HP... - projektowane hydranty DN80
 -  WR - rozbiórka istniejącego wpuściska deszczowego wraz z rurociągiem przyłączeniowym

Zakład Budownictwa Inżynierskiego Karol Szymański 18-300 Zambrów, Aleja Wojska Polskiego 27A lok. 100			
INWESTOR			
Burmistrz Miasta Wysokie Mazowieckie 18-200 Wysokie Mazowieckie, Ludowka 15			
Objekt:			
Budowa ulicy Popieluski wraz z budową i przebudową infrastruktury technicznej w Wysokim Mazowieckiem			
Stadium:	Branża:		
Projekt budowlany	sanitarna		
Nr rysunku:	Skala:	Nazwa rysunku:	Data:
5	1:500	Plan sytuacyjny	21.10.2020
Opracował:	Specjalność:	Nr uprawnień:	Podpis:
mgr inż. Leszek Kasprzycki	sanitarna	PDU/0142/POOS/1/C	