








LEGENDA

-  - oznakowanie pionowe projektowane
-  - oznakowanie pionowe aktywne projektowane
-  - oznakowanie pionowe istniejące do usunięcia
-  - oznakowanie pionowe istniejące
-  - oznakowanie poziome projektowane
-  - oznakowanie poziome istniejące
-  - pasy akustyczno-wibracyjne koloru czerwonego

Zakład Budownictwa Inżynieryjnego Karol Szymański
18-300 Zambrów, Aleja Wojska Polskiego 27A lok. 100

Nazwa obiektu:
Projekt stałej organizacji ruchu na ulicach Popieluszki, Staszica, Ragnisa, Sucharskiego oraz Boboli w Wysokim Mazowieckiem

Nr rysunku:	Skala:	Tytuł:	Data:
3	1:500	Plan sytuacyjny	07.06.2021 r.
Opracował:	Specjalność:	Nr uprawnień:	Podpis:
mgr inż. Karol Szymański	drogowa	PDL/0123/PBD/17	
Asystent projektanta:	drogowa		
mgr inż. Marcin Macko			
Asystent projektanta:	drogowa		
Katarzyna Buczkowska			