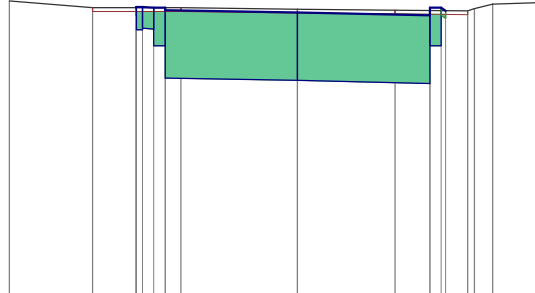


PIK: 0+038,50
Skala 1:100/100

NASYP = 0,00m²
WYKOP = 3,32m²

P.P. = 137,00

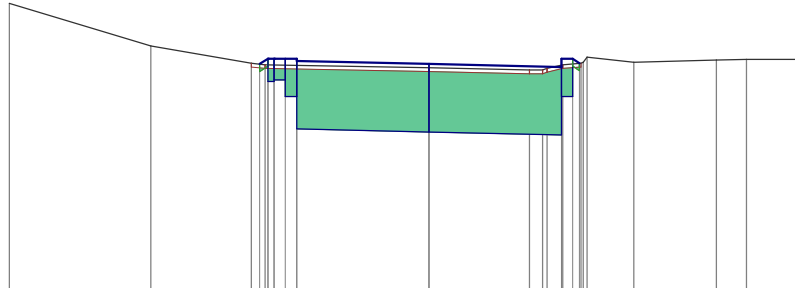


RZĘDNE PROJEKTOWANE		140,83	140,84	140,83	140,80		140,73	140,83	140,83	140,79
RZĘDNE KONSTRUKCJI		140,54	140,56	140,53	140,33	139,90	139,83	140,33	140,33	140,79
RZĘDNE TERENU	140,92	140,83		140,83			140,80		140,79	140,88
ODLEGŁOŚCI	-3,81	-2,71	-2,14	-2,06	-1,90	-1,73	0,00	1,29	1,75	1,96

PIK: 0+050,00
Skala 1:100/100

NASYP = 0,00m²
WYKOP = 2,95m²

P.P. = 138,00

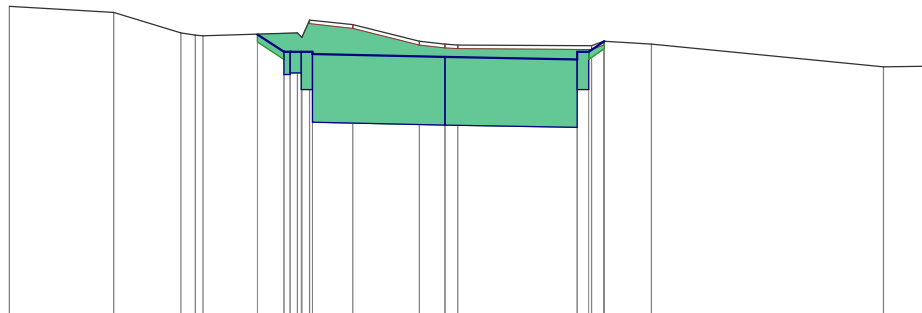


RZĘDNE PROJEKTOWANE			141,06	141,13	141,12	141,12	141,15	141,10		141,06		141,02	141,15	141,07
RZĘDNE KONSTRUKCJI			140,83	140,85	140,85	140,63	140,63	140,20		140,16		140,12	140,63	140,63
RZĘDNE TERENU	141,86	141,30	141,07	141,05	141,12	141,15	141,10		141,01	141,01	140,98	141,08	141,15	141,08
ODLEGŁOŚCI	-5,55	-3,68	-2,35	-2,24	-2,17	-2,13	-2,05	-1,90	-1,75	0,00	1,33	1,50	1,56	1,75

PIK: 0+062,00
Skala 1:100/100

NASYP = 0,00m²
WYKOP = 4,25m²

P.P. = 138,00



RZĘDNE PROJEKTOWANE			141,83	141,83	141,60	141,60	141,60	141,57		141,53		141,50	141,60	141,74
RZĘDNE KONSTRUKCJI			141,30	141,30	141,32	141,32	141,10	140,67		140,63		140,60	141,10	141,10
RZĘDNE TERENU	142,20	142,12	141,85	141,82	141,81	141,85	141,70	142,02	141,96	141,74	141,69	141,68	141,74	141,70
ODLEGŁOŚCI	-5,76	-4,38	-3,49	-3,50	-3,20	-2,48	-2,13	-1,95	-1,90	-1,89	-1,79	-1,75	-1,22	-0,34