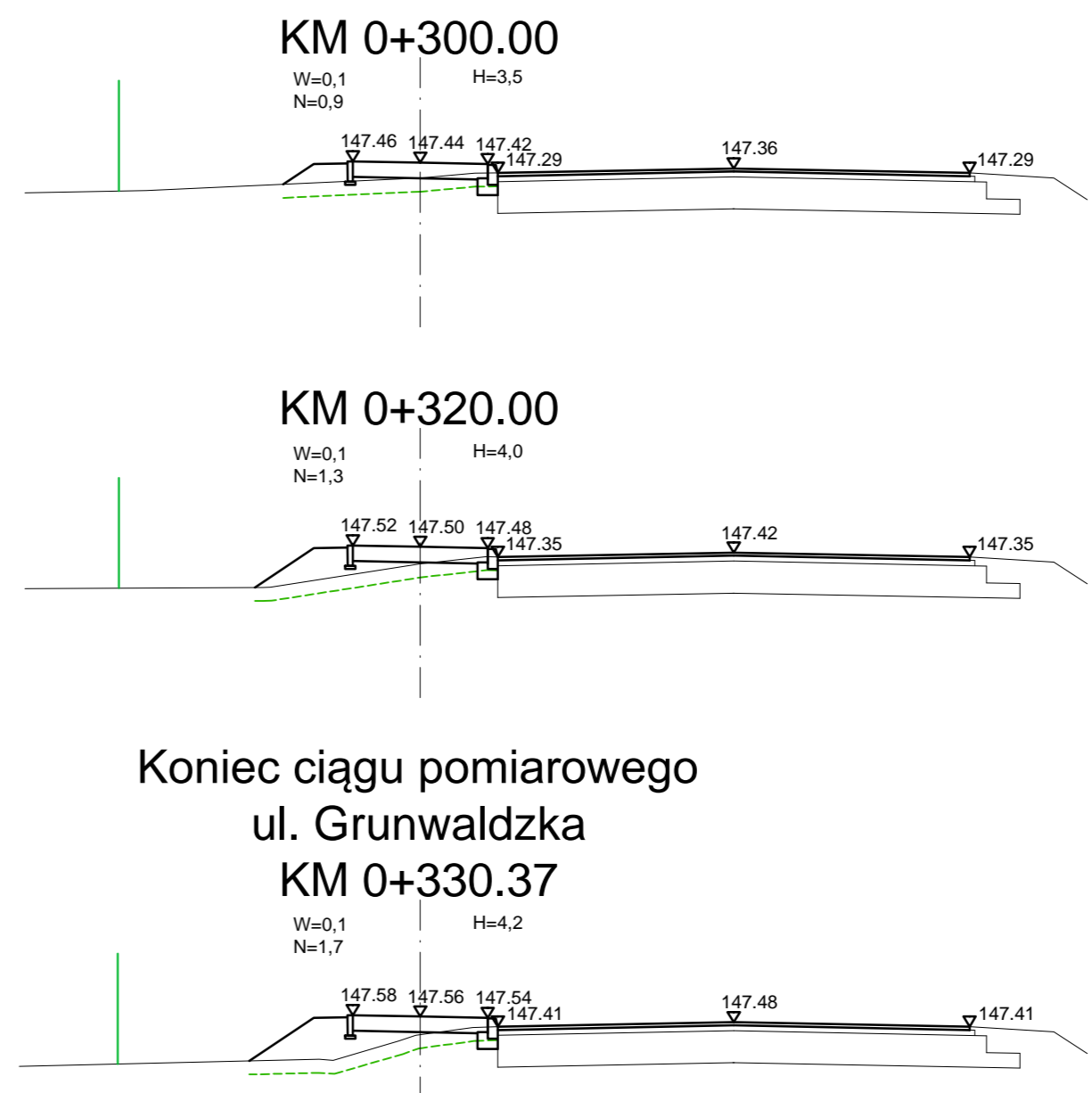
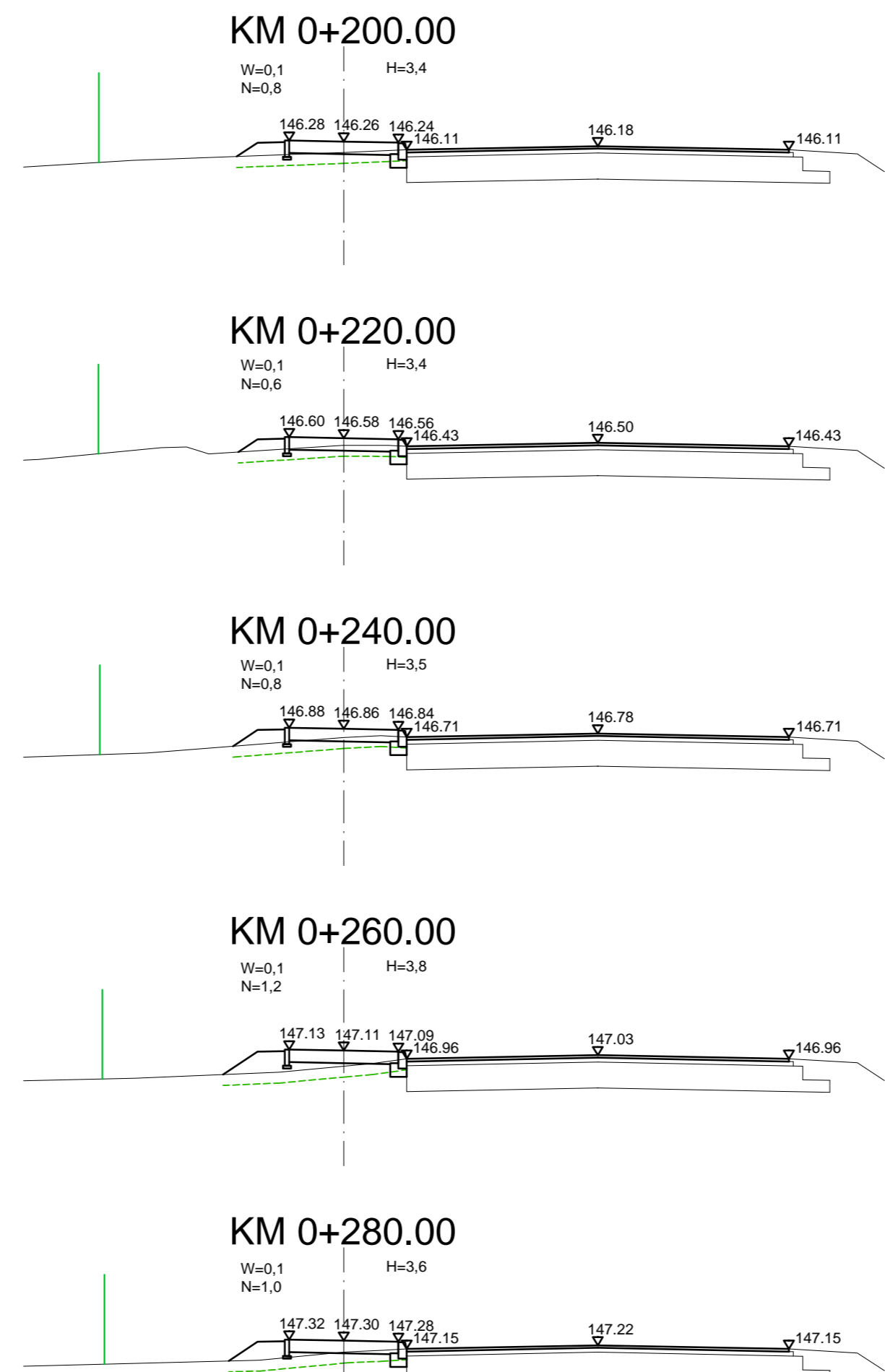
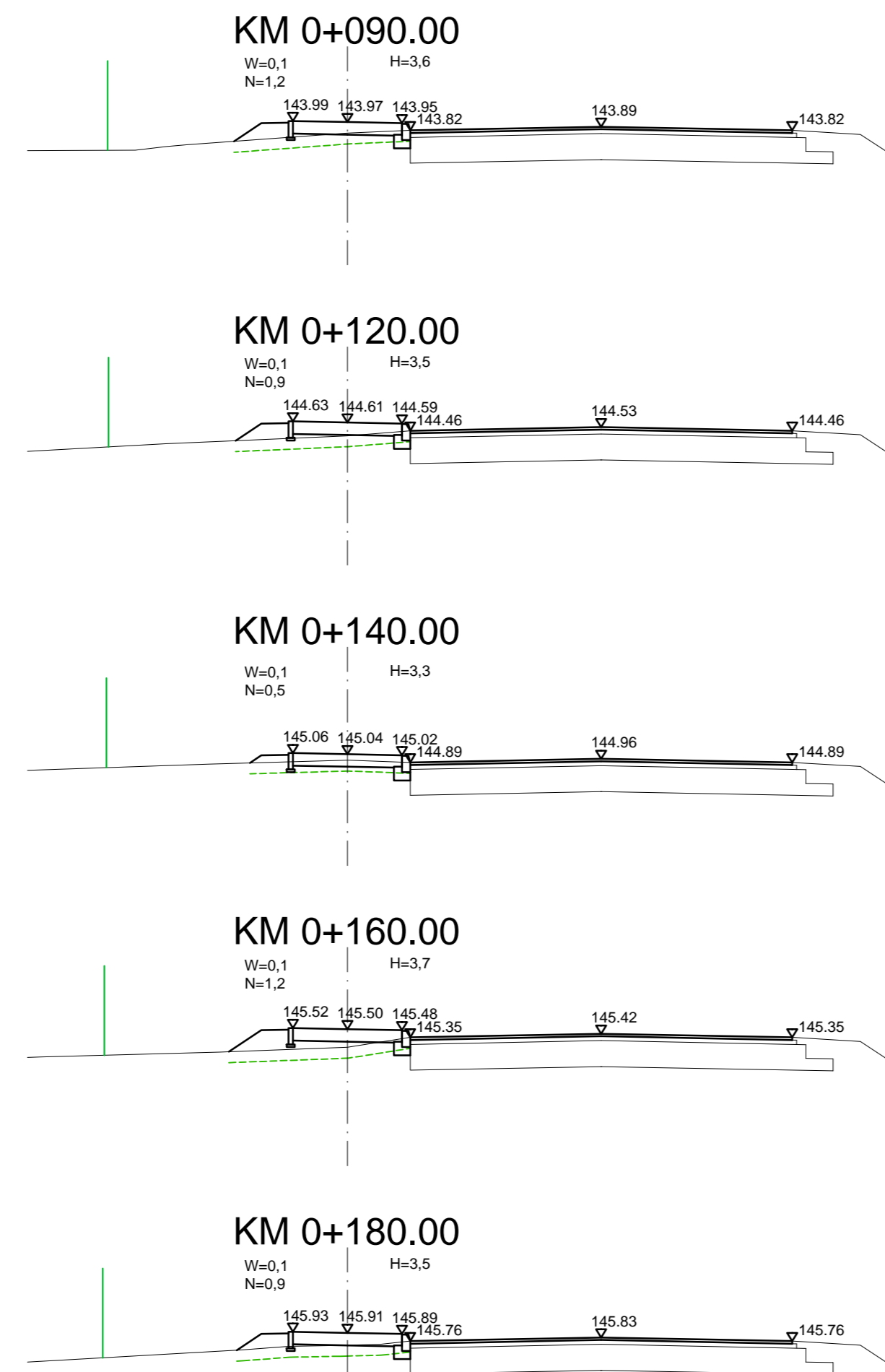
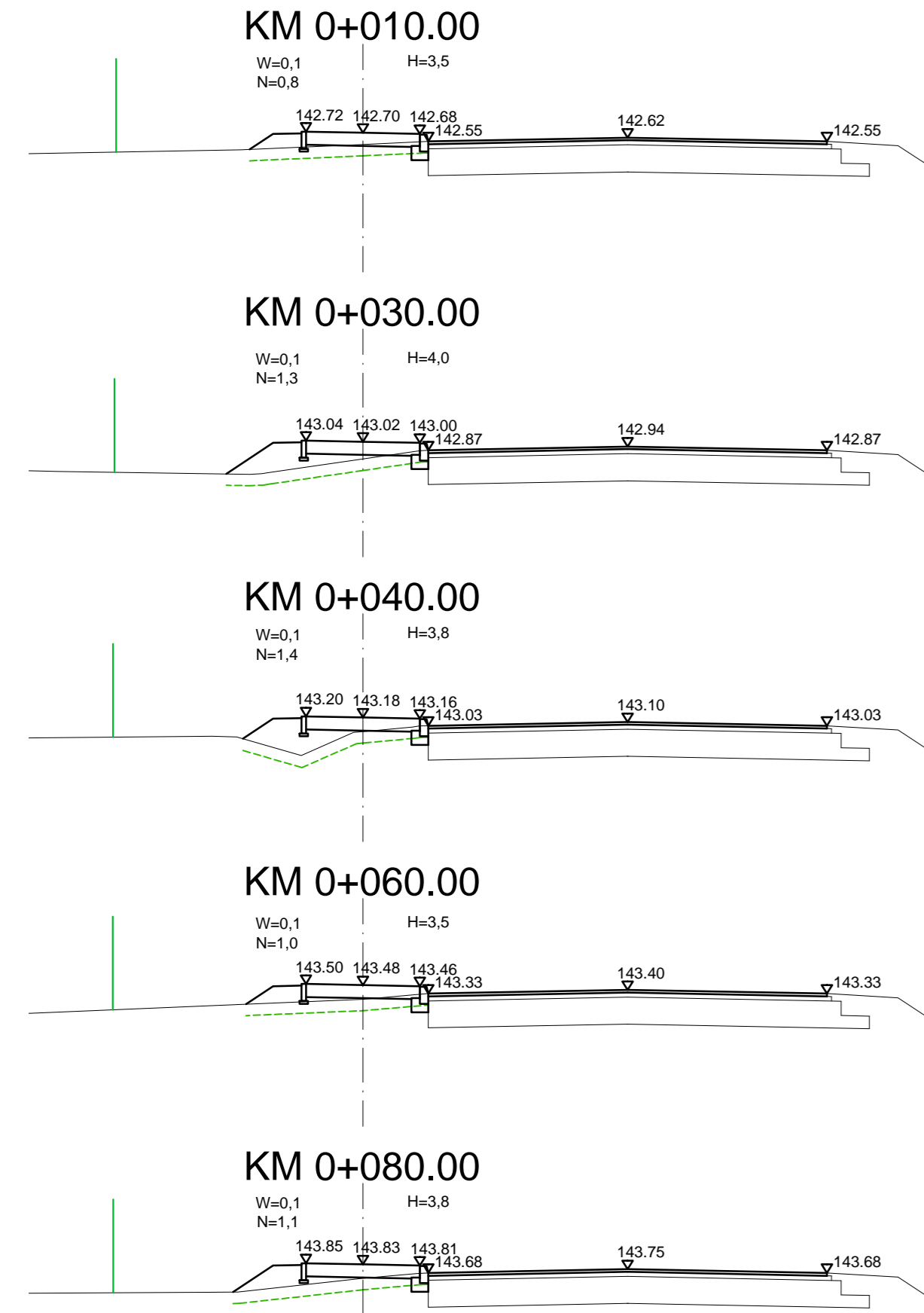


Początek ciągu pomiarowego  
ul. Grunwaldzka  
KM 0+000.00



**LEGENDA:**  
*W* - powierzchnia wykopu z gruntu rodzimego  
*N* - powierzchnia nasypu z gruntu rodzimego  
*H* - szerokość zdjęcia ziemi urodzajnej (humusu)

|   |  |  |  |
|---|--|--|--|
|   |  | M. Gwiazdowski, A. Sosnowski<br>ul. Elewatorska 13/22, 15-620 Białystok<br>tel. (085) 652 06 80, e-mail: drogowskaz-sc@o2.pl |  |
|   |  | Stadium :<br><b>P.W.</b>   | Nazwa rysunku:<br>Przekroje poprzeczne |
| Skala :<br><b>1:100</b>                 | Opis:<br>Przebudowa odcinka drogi gminnej nr 107883B - ul. Grunwaldzkiej w Wysokim Mazowieckiem w zakresie budowy jednostronnego chodnika, zjazdów indywidualnych oraz remontu warstwy ścieralnej. |  | Data :<br><b>07.09.2020</b>            |
| <b>BRANŻA DROGOWA</b>                   |  |  |  |
| Projektant:<br>Imię i nazwisko nr upr.: | Podpis:  | Sprawdzający:<br>Imię i nazwisko nr upr.:  | Podpis:                                |
| mgr inż. Adam Sosnowski<br>BI 45/02     |  | mgr inż. Marek Gwiazdowski<br>BI 46/02   |  |