

MAPA DO CELÓW PROJEKTOWYCH

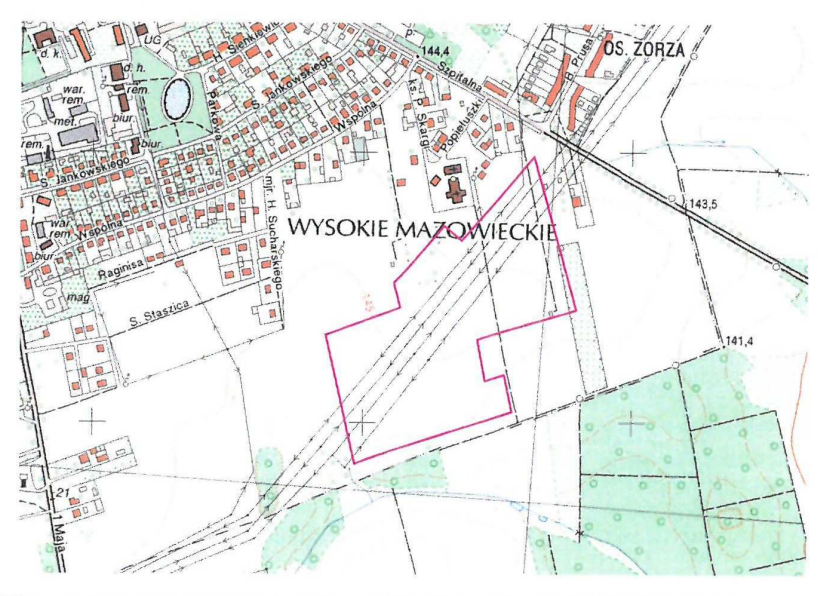
Oznaczenie kancelaryjne zgłoszenia prac geodezyjnych	GN.6642.204.2021
Województwo	podlaskie(20)
Powiat	wysokie Mazowiecki (2013)
Gmina	Wysokie Mazowieckie (201301_1)
Miejscowość	m. Wysokie Mazowieckie
Obręb ewidencyjny	201301_1_0001
Identyfikator nazwa	Wysokie Mazowieckie
Skala mapy	1:500
Nazwa układu współrzędnych	prostokątnych płaskich wysokości Kronsztadt 60
Oznaczenie granic obszaru, który był przedmiotem aktualizacji	
Oznaczenie i informacje o służebnościach gruntowych mających wpływ na zagospodarowanie gruntów, z lokalizowanych w granicach projektowanej inwestycji	Służebności nie badano

Mapa aktualna na dzień 17.05.2021r.

USŁUGI GEODEZYJNE
Krzysztof Muszyński
16-400 Olecko, Al. Zwycięstwa 6
e-mail: guslugi@geodeta.pl
tel: 6622289327
Nasze nazwa i nazwisko wykonawcy oraz data i podpis osoby reprezentującej wykonawcę

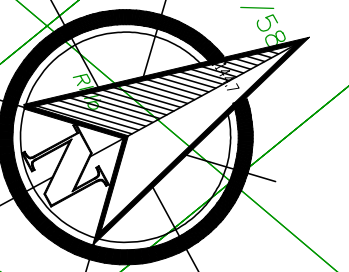
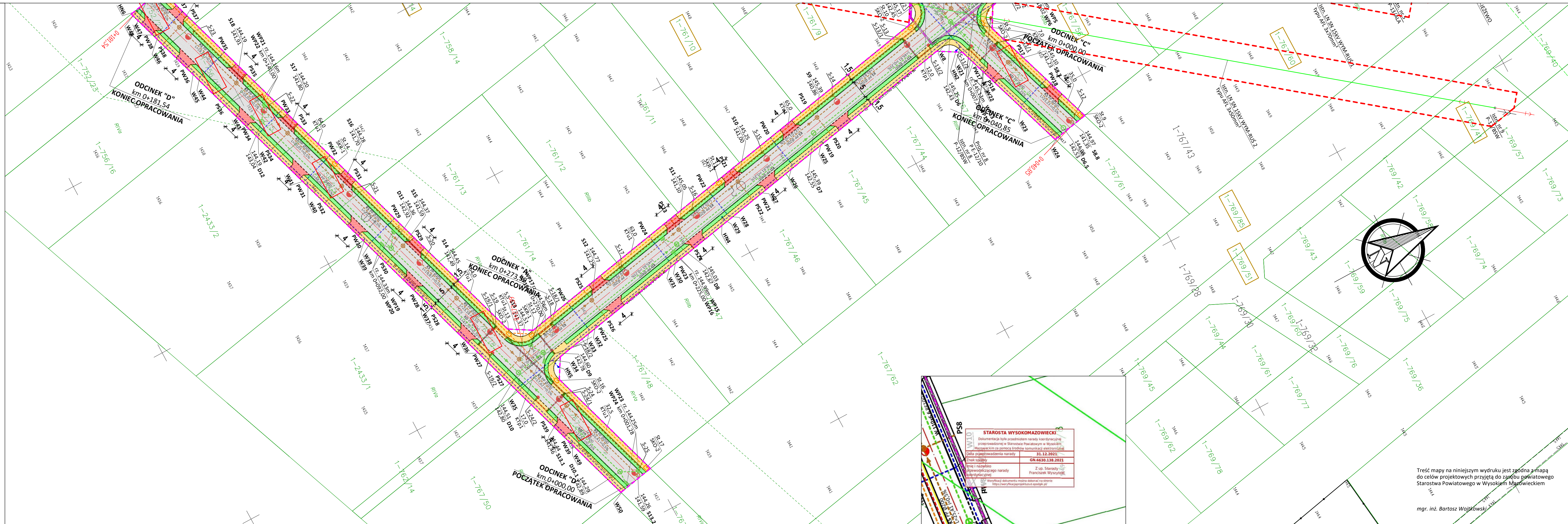
GEODETA UPRAWNIONY
Krzysztof Muszyński
nr uprawnień zaw. 23463
Tel. 6622289327
Imię i nazwisko, nr uprawnień oraz data i podpis osoby reprezentującej geodeta opracował mapę

SZKIC LOKALIZACYJNY



„Jestem świadomy odpowiedzialności karnej za złożenie fałszywego oświadczenia i niniejszym oświadczam, że moje zgłoszenie pracy geodezyjnej o numerze GN.6642.204.2021 u Starosty w Wysokim Mazowieckim, wykonywane przez Usługi Geodezyjne Krzysztof Muszyński, kierownik prac geodeta uprawniony Krzysztof Muszyński (upr. geod. nr 23463), dotyczące mapy d/c projektowych, otrzymało pozytywny wynik weryfikacji – potwierdza to protokół weryfikacji nr GN.6642.204.2021_1 z dnia 30.06.2021r”

GEODETA UPRAWNIONY
Krzysztof Muszyński
nr uprawnień zaw. 23463
Tel. 6622289327



STAROSTA WYSOKOMAZOWIECKI
Dokumentacja była przedmiotem narady koordynacyjnej przeprowadzonej w Starostwie Powiatowym w Wysokim Mazowieckim za pomocą środków komunikacji elektronicznej.
Data przeprowadzenia narady: 31.12.2021
Znak sprawy: GN.6630.138.2021
Imię i nazwisko udzielnicy: Z up. Starosty Franciszek Wszyński
Weryfikację dokumentu można dokonać na stronie: www.starostawysokie Mazowieckie.pl

PROJEKT ZAGOSPODAROWANIA TERENU skala 1:500

- LEGENDA:**
 - Granica działki
 - Linia ograniczająca teren inwestycji
 - Obszar ograniczonego sposobu korzystania z nieruchomości
 - Projektowane obrzeża betonowe
 - Projektowana podbita - beton asfaltowy
 - Projektowana kostka brukowa gr. 8cm
 - Projektowana kostka brukowa gr. 8cm
 - Projektowane trawniki
 - Projektowana sieć elektryczna
 - Istniejąca sieć elektryczna
 - Istniejąca sieć kanalizacji deszczowej
 - Istniejąca sieć kanalizacji sanitarnej
 - Istniejąca sieć wodociągowa
 - Istniejąca sieć tele techniczna
 - Numer działki do przejęcia: 25, 36, 48
 - Działka przeznaczona do ograniczonego sposobu korzystania
 - Projektowana sieć nN 0,4kV kablowa dwuletnowa
 - Projektowany słup dwuletniowy z wysięgnikiem
 - Projektowana sieć SN 15kV kablowa
 - Projektowana sieć SN 15kV napowietrzna
 - Istniejąca sieć elektroenergetyczna
 - Istniejąca sieć napowietrzna SN do II klatki
 - Projektowany słup SN 15kV
 - Projektowana ŻK 50 zasilana prąpomocią
 - Projektowane rury żelbetonowe
 - Projektowana sieć kanalizacji (deszczowej)
 - Projektowana studnia kanalizacji (deszczowej)
 - Projektowany wpust kanalizacji (deszczowej)
 - Projektowana sieć kanalizacji sanitarnej
 - Projektowana studnia kanalizacji sanitarnej
 - Projektowana sieć wodociągowa
 - Projektowany hydrant nadziemny
 - Projektowany kanał technologiczny
 - Projektowana studnia kanału technologicznego

BW PROJEKT
BW PROJEKT Bartosz Wojtkowski
Piłki Wielkie 16B, 11-610 Pozezdrze
NIP 845-186-87-79, REGON 28145329
tel. 790 882 575, e-mail: bwprojekt@wp.pl

NAZWA INWESTYCJI:
BUDOWA DROGI PRZY UL. KSIĘDZA PRAŁATA OBREBSKIEGO (35KDD, 36KDD, 38KDD)

ADRES INWESTYCJI:
jednostka ewidencyjna: 201301_1 Wysokie Mazowieckie
obręb ewidencyjny: 201301_1_0001 Wysokie Mazowieckie
działki nr ewidencyjne: 752/19, 752/22, 756/12, 756/15, 757/12, 757/15, 758/12, 758/15, 761/18, 762/13, 767/49, 767/57
działki przewidziane do przejęcia w pas drogowy: 760/26
działki przeznaczone do ograniczonego sposobu korzystania: 748/3, 750/2, 752/18, 752/20, 756/11, 756/13, 756/14, 757/10, 757/11, 757/13, 757/14, 758/10, 758/11, 758/13, 760/25, 761/2, 761/4, 761/5, 761/6, 761/7, 761/8, 761/9, 761/10, 762/11, 767/7, 767/39, 767/42, 767/52, 767/53, 767/54, 767/55, 767/56, 767/59, 767/60, 769/41, 769/51, 769/85

INWESTOR:
BURMISTRZ MIASTA WYSOKIE MAZOWIECKIE
UL. LUDOWA 15, 18-200 WYSOKIE MAZOWIECKIE

PROJEKTANT BRANŻY DROGOWEJ:	NR UPRAWNIENI:	PODPIS:
mgr inż. Bartosz Wojtkowski	WAM/0057/PWBD/19	
PROJEKTANT BRANŻY SANITARNEJ:	NR UPRAWNIENI:	PODPIS:
mgr inż. Łukasz Pruszek	POM/0163/POOS/06	
PROJEKTANT BRANŻY ELEKTRYCZNEJ:	NR UPRAWNIENI:	PODPIS:
mgr inż. Franciszek Piechocki	5639/Gd/93	
PROJEKTANT BRANŻY TELETECHNICZNEJ:	NR UPRAWNIENI:	PODPIS:
inż. Jarosław Szczodrowski	DT-WBT/02354/02/U	
SPRAWDZAJĄCY BRANŻY DROGOWEJ:	NR UPRAWNIENI:	PODPIS:
mgr inż. Kamil Szymborski	WAM/0011/POOD/16	
SPRAWDZAJĄCY BRANŻY SANITARNEJ:	NR UPRAWNIENI:	PODPIS:
mgr inż. Seweryn Kintop	WAM/0161/PWOS/17	
SPRAWDZAJĄCY BRANŻY ELEKTRYCZNEJ:	NR UPRAWNIENI:	PODPIS:
mgr inż. Piotr Ciotrowski	WAM/0050/POOE/08	
SPRAWDZAJĄCY BRANŻY TELETECHNICZNEJ:	NR UPRAWNIENI:	PODPIS:
mgr inż. Zbigniew Kowalski	POM/0231/PWOT/15	

TYTUŁ RYSUNKU:

PROJEKT ZAGOSPODAROWANIA TERENU	
FAZA:	PROJEKT BUDOWLANY
BRANŻA:	WIELOBRANŻOWA
DATA:	10.11.2021
SKALA:	1:500
NR RYS:	PZT-2.2

Treść mapy na niniejszym wydruku jest zgodna zmapą do celów projektowych przyjętą do zasobu powiatowego Starostwa Powiatowego w Wysokim Mazowieckim

mgr. inż. Bartosz Wojtkowski