






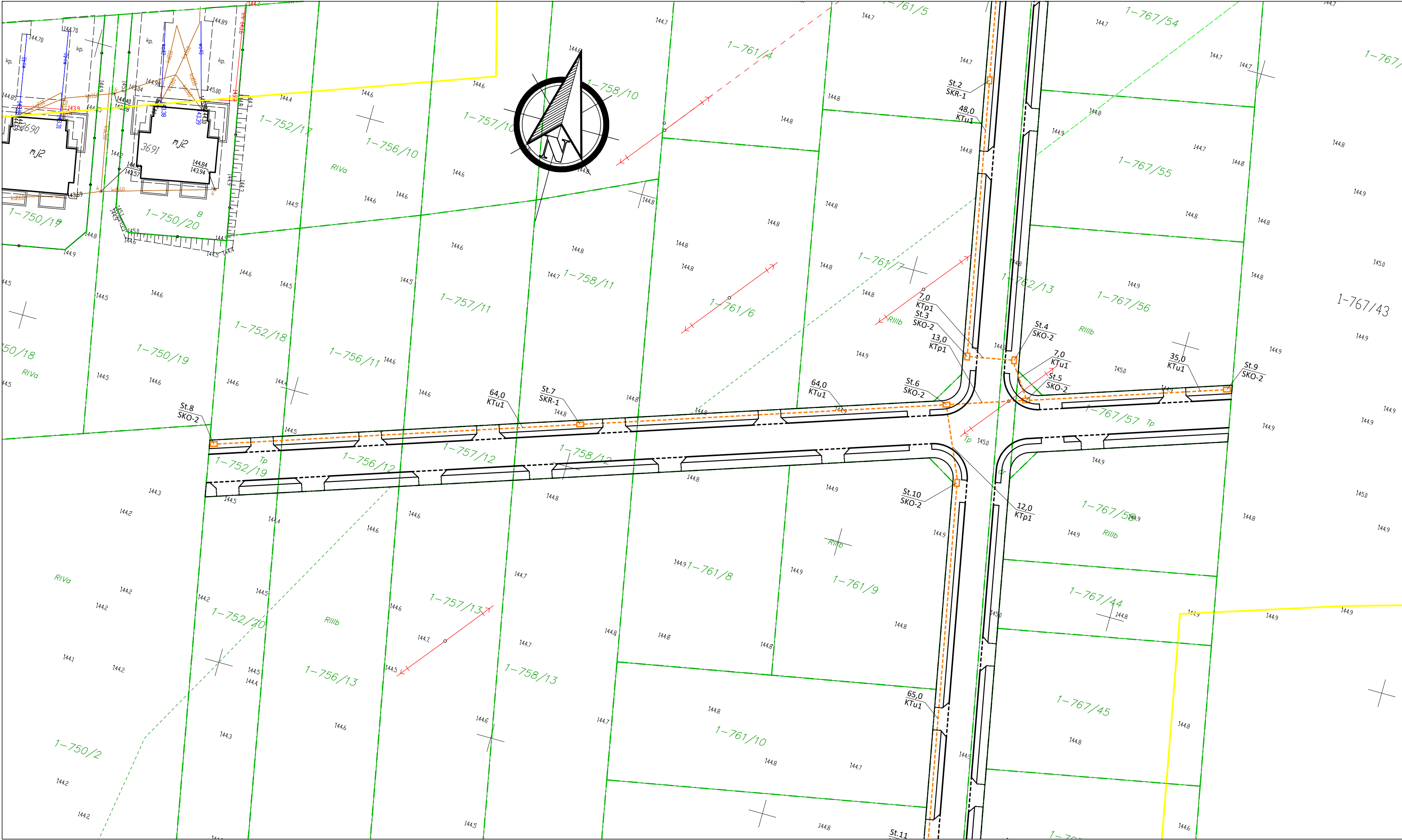


PLAN SYTUACYJNY
skala 1:500

- LEGENDA:**
-  Granica działki
 -  Projektowane krawężniki kamienne
 -  Projektowane obrzeża betonowe
 -  Projektowane rury osłonowe
 -  Projektowany kanał technologiczny
 -  Projektowana studnia kanału technologicznego
 -  Istniejąca sieć teletechniczna



BW PROJEKT
Bartosz Wojtkowski
Piłaki Wielkie 16B, 11-610 Pozezdrze
NIP 845-186-87-79, REGON 281415329
tel. 790 882 575, e-mail: bwprojekt@wp.pl

NAZWA INWESTYCJI:
BUDOWA DRUGI PRZY UL. KSIĘDZA PRAŁATA OBREŃSKIEGO (35KDD, 36KDD, 38KDD)

ADRES INWESTYCJI:
jednostka ewidencyjna: 201301_1 Wysokie Mazowieckie
obręb ewidencyjny: 201301_1.0001 Wysokie Mazowieckie
działki nr ewidencyjne: 748/3, 750/2, 752/18, 752/19, 752/20, 752/21, 752/22, 756/11, 756/12, 756/13, 756/14, 756/15, 757/10, 757/11, 757/12, 757/13, 757/14, 757/15, 758/10, 758/11, 758/12, 758/13, 758/15, 760/25, 760/26, 761/2, 761/4, 761/5, 761/6, 761/7, 761/8, 761/9, 761/10, 761/18, 762/11, 762/13, 767/7, 767/39, 767/42, 767/43, 767/49, 767/51, 767/52, 767/53, 767/54, 767/55, 767/56, 767/57, 769/41, 769/51, 769/85

INWESTOR:
**GMINA MIEJSKA WYSOKIE MAZOWIECKIE
UL. LUDOWA 15, 18-200 WYSOKIE MAZOWIECKIE**

PROJEKTANT BRANŻY TELETECHNICZNEJ inż. Jarosław Szczodrowski	NR UPRAWNIENI: DT-WBT/02354/02/U	PODPIS:
SPRAWDZAJĄCY BRANŻY TELETECHNICZNEJ mgr inż. Zbigniew Kowalski	NR UPRAWNIENI: POM/0231/PWOT/15	PODPIS:

TYTUŁ RYSUNKU: PLAN SYTUACYJNY		
FAZA: PROJEKT TECHNICZNY	BRANŻA: TELETECHNICZNA	
DATA: 10.11.2021	SKALA: 1:500	NR RYS: T-1.2