

## PROJEKT ZAGOSPODAROWANIA TERENU

**OBIEKT:** *Budowa drogi od strony zachodniej miasta Wysokie Mazowieckie od km 2+078,10 do km 3+545,15, wraz z budową towarzyszącej infrastruktury technicznej.*

INWESTYCJA ZLOKALIZOWANA NA DZIAŁKACH POŁOŻONYCH W JEDNOSTCE EWIDENCYJNEJ  
WYSOKIE MAZOWIECKIE MIASTO:

✓

OBREB 0001 Wysokie Mazowieckie- miasto:

- działki przeznaczone do podziału i przejęcia ich części: 628/3 (z podziału dz. 628/2), 628/5 (z podziału dz. 628/2), 627/6 (z podziału dz. 627/1), 627/8 (z podziału dz. 627/1), 627/3 (z podziału dz. 627/2), 624/1 (z podziału dz. 624), 642/1 (z podziału dz. 642), 634/4 (z podziału dz. 634/3), 635/7 (z podziału dz. 635/5), 636/7 (z podziału dz. 636/5), 637/6 (z podziału dz. 637/4), 638/6 (z podziału dz. 638/4), 639/6 (z podziału dz. 639/4), 640/6 (z podziału dz. 640/4), 654/12 (z podziału dz. 654/10), 654/15 (z podziału dz. 654/6), 667/5 (z podziału dz. 667/3), 668/5 (z podziału dz. 668/3), 669/5 (z podziału dz. 669/3), 670/12 (z podziału dz. 670/8), 670/15 (z podziału dz. 670/6), 784/4 (z podziału dz. 784/2), 672/4 (z podziału dz. 672/2), 673/16 (z podziału dz. 673/6), 673/19 (z podziału dz. 673/4), 674/4 (z podziału dz. 674/2), 675/4 (z podziału dz. 675/2), 676/8 (z podziału dz. 676/3), 678/13 (z podziału dz. 678/11), 679/4 (z podziału dz. 679/2), 680/15 (z podziału dz. 680/5), 681/5 (z podziału dz. 681/3), 1450/5 (z podziału dz. 1450/3), 1452/4 (z podziału dz. 1452/3), 683/4 (z podziału dz. 683/3), 684/5 (z podziału dz. 684/4)

- działki objęte czasowym zajęciem terenu: 627/4 (z podziału dz. 627/2), 627/7 (z podziału dz. 627/1), 628/4 (z podziału dz. 628/2), 627/5 (z podziału dz. 627/2), 627/9 (z podziału dz. 627/1), 628/6 (z podziału dz. 628/2), 634/5 (z podziału dz. 634/3), 635/6 (z podziału dz. 635/5), 635/8 (z podziału dz. 635/5), 636/6 (z podziału dz. 636/5), 636/8 (z podziału dz. 636/5), 637/5 (z podziału dz. 637/4), 637/7 (z podziału dz. 637/4), 638/5 (z podziału dz. 638/4), 638/7 (z podziału dz. 638/4), 639/5 (z podziału dz. 639/4), 639/7 (z podziału dz. 639/4), 640/5 (z podziału dz. 640/4), 640/7 (z podziału dz. 640/4), 654/11 (z podziału dz. 654/10), 654/13 (z podziału dz. 654/10), 654/14 (z podziału dz. 654/6), 654/16 (z podziału dz. 654/6), 667/4 (z podziału dz. 667/3), 667/6 (z podziału dz. 667/3), 668/4 (z podziału dz. 668/3), 668/6 (z podziału dz. 668/3), 669/4 (z podziału dz. 669/3), 669/6 (z podziału dz. 669/3), 670/11 (z podziału dz. 670/8), 670/13 (z podziału dz. 670/8), 670/14 (z podziału dz. 670/6), 670/16 (z podziału dz. 670/6), 671, 784/3 (z podziału dz. 784/2), 672/3 (z podziału dz. 672/2), 672/5 (z podziału dz. 672/2), 673/15 (z podziału dz. 673/6), 673/17 (z podziału dz. 673/6), 673/18 (z podziału dz. 673/14), 673/20 (z podziału dz. 673/14), 674/3 (z podziału dz. 674/2), 677, 675/3 (z podziału dz. 675/2), 676/7 (z podziału dz. 676/6), 678/12 (z podziału dz. 678/11), 678/14 (z podziału dz. 678/11), 679/3 (z podziału dz. 679/2), 679/5 (z podziału dz. 679/2), 680/14 (z podziału dz. 680/5), 680/16 (z podziału dz. 680/5), 681/4 (z podziału dz. 681/3), 681/6 (z podziału dz. 681/3), 1450/6 (z podziału dz. 1450/3), 1452/5 (z podziału dz. 1452/3), 683/5 (z podziału dz. 683/3), 684/6 (z podziału dz. 684/4), 1450/1, 1452/2, 683/2, 684/3, 685/8, 641/3 (dz. pasa drogowego DP 2074B), 667/1 (dz. pasa drogowego DP 2074B), 667/2 (dz. pasa drogowego DP 2074B),

**Kategorie obiektu budowlanego: IV, XXV, XXVI, XXVII**

**INWESTOR:** *Burmistrz Miasta Wysokie Mazowieckie  
ul. Ludowa 15  
18-200 Wysokie Mazowieckie*

**STADIUM:** **PROJEKT BUDOWLANY**  
*Białystok, 12.08.2022r.*

**ZESPÓŁ AUTORSKI:****BRANŻA DROGOWA**PROJEKTANT:*mgr inż. Marek Gwiazdowski**Bł/46/02*WSPÓŁPRACA:*mgr inż. Krzysztof Kulesza*SPRAWDZAJĄCY:*mgr inż. Adam Sosnowski**Bł/45/02***BRANŻA SANITARNA**PROJEKTANT:*mgr inż. Tomasz Łukowski**PDL/0141/POOS/13*SPRAWDZAJĄCY:*mgr inż. Wojciech Gołaszewski**PDL/0140/POOS/10***BRANŻA ELEKTRYCZNA**PROJEKTANT:*mgr inż. Paweł Iwanicki**PDL/0086/PWOE/13*SPRAWDZAJĄCY:*mgr inż. Robert Grzeszczuk**PDL/0071/PWBE/16***BRANŻA TELETECHNICZNA**PROJEKTANT:*inż. Tomasz Tymiński**PDL/0136/PWOT/16***BRANŻA MELIORACYJNA**PROJEKTANT:*mgr inż. Marek Gwiazdowski**Bł/46/02*SPRAWDZAJĄCY:*mgr inż. Adam Sosnowski**Bł/45/02**Białystok, 12.08.2022r.*

## CZĘŚĆ OPISOWA

### Spis zawartości

CZĘŚĆ OPISOWA.....	3
Spis zawartości .....	3
Oświadczenie o kompletności i poprawności dokumentacji. ....	5
Opis techniczny.....	7
1. Przedmiot zamierzenia budowlanego, a w wypadku zamierzenia budowlanego obejmującego więcej niż jeden obiekt budowlany – zakres całego zamierzenia: .....	7
2. Istniejący stan zagospodarowania działki lub terenu, w tym informacja o obiektach budowlanych przeznaczonych do rozbiórki:.....	8
3. Projektowane zagospodarowanie działki lub terenu, w tym: .....	10
4. Zestawienie powierzchni zabudowy projektowanych i istniejących obiektów budowlanych, powierzchni dróg, parkingów, placów i chodników, powierzchni biologicznie czynnej oraz innych części terenu niezbędnych do sprawdzenia zgodności z ustaleniami miejscowego planu zagospodarowania przestrzennego, a w przypadku jego braku z decyzją o warunkach zabudowy i zagospodarowania terenu albo uchwałą o lokalizacji inwestycji mieszkaniowej lub inwestycji towarzyszących:.....	12
5. Informacje i dane: .....	12
6. Dane dotyczące warunków ochrony przeciwpożarowej, w szczególności o drogach pożarowych oraz przeciwpożarowym zaopatrzeniu w wodę, wraz z ich parametrami technicznymi: .....	14
7. Inne niezbędne dane wynikające ze specyfiki, charakteru i stopnia skomplikowania obiektu budowlanego lub robot budowlanych: .....	14
8. Informacja o obszarze oddziaływania obiektu: .....	14
KOPIE UPRAWNIENÍ I ZAŚWIADCZENIA O PRZYNALEŻNOŚCI DO POIIB .....	17
CZĘŚĆ RYSUNKOWA .....	31
rys.1 Plan orientacyjny skala 1:10000 .....	31
rys.2.7a Projekt zagospodarowania terenu skala 1:500 .....	32
rys.2.7 Projekt zagospodarowania terenu skala 1:500 .....	33
rys.2.8 Projekt zagospodarowania terenu skala 1:500 .....	34
rys.2.9 Projekt zagospodarowania terenu skala 1:500 .....	35
rys.2.10 Projekt zagospodarowania terenu skala 1:500 .....	36
rys.3.1. Plan sytuacyjny sieci kanalizacji deszczowej skala 1:500 .....	37
rys.3.2. Plan sytuacyjny sieci kanalizacji deszczowej skala 1:500 .....	38
rys.3.3. Plan sytuacyjny sieci kanalizacji deszczowej skala 1:500 .....	39
rys.3.4. Plan sytuacyjny sieci kanalizacji deszczowej skala 1:500 .....	40
rys.4.1. Plan sytuacyjny sieci kanalizacji sanitarnej skala 1:500 .....	41

rys.4.2. Plan sytuacyjny sieci kanalizacji sanitarnej skala 1:500.....	42
rys.4.3. Plan sytuacyjny sieci kanalizacji sanitarnej skala 1:500.....	43
rys.4.4 Plan sytuacyjny sieci kanalizacji sanitarnej skala 1:500.....	44
rys.5.1. Plan sytuacyjny sieci wodociągowej skala 1:500 .....	45
rys.5.2. Plan sytuacyjny sieci wodociągowej skala 1:500 .....	46
rys.5.3. Plan sytuacyjny sieci wodociągowej skala 1:500 .....	47
rys.5.4. Plan sytuacyjny sieci wodociągowej skala 1:500 .....	48
rys.6. Projekt przebudowy i likwidacji urządzeń melioracji wodnych1:500 .....	49



## ***Oświadczenie o kompletności i poprawności dokumentacji.***

Oświadczamy, że projekt budowlany:

*Budowa drogi od strony zachodniej miasta Wysokie Mazowieckie od km 2+078,10 do km 3+545,15, wraz z budową towarzyszącej infrastruktury technicznej.*

INWESTYCJA ZLOKALIZOWANA NA DZIAŁKACH POŁOŻONYCH W JEDNOSTCE EWIDENCYJNEJ  
WYSOKIE MAZOWIECKIE MIASTO:

✓

*OBREB 0001 Wysokie Mazowieckie:*

- *działki przeznaczone do podziału i przejścia ich części: 628/3 (z podziału dz. 628/2), 628/5 (z podziału dz. 628/2), 627/6 (z podziału dz. 627/1), 627/8 (z podziału dz. 627/1), 627/3 (z podziału dz. 627/2), 624/1 (z podziału dz. 624), 642/1 (z podziału dz. 642), 634/4 (z podziału dz. 634/3), 635/7 (z podziału dz. 635/5), 636/7 (z podziału dz. 636/5), 637/6 (z podziału dz. 637/4), 638/6 (z podziału dz. 638/4), 639/6 (z podziału dz. 639/4), 640/6 (z podziału dz. 640/4), 654/12 (z podziału dz. 654/10), 654/15 (z podziału dz. 654/6), 667/5 (z podziału dz. 667/3), 668/5 (z podziału dz. 668/3), 669/5 (z podziału dz. 669/3), 670/12 (z podziału dz. 670/8), 670/15 (z podziału dz. 670/6), 784/4 (z podziału dz. 784/2), 672/4 (z podziału dz. 672/2), 673/16 (z podziału dz. 673/6), 673/19 (z podziału dz. 673/14), 674/4 (z podziału dz. 674/2), 675/4 (z podziału dz. 675/2), 676/8 (z podziału dz. 676/6), 678/13 (z podziału dz. 678/11), 679/4 (z podziału dz. 679/2), 680/15 (z podziału dz. 680/5), 681/5 (z podziału dz. 681/3), 1450/5 (z podziału dz. 1450/3), 1452/4 (z podziału dz. 1452/3), 683/4 (z podziału dz. 683/3), 684/5 (z podziału dz. 684/4)*

- *działki objęte czasowym zajęciem terenu: 627/4 (z podziału dz. 627/2), 627/7 (z podziału dz. 627/1), 628/4 (z podziału dz. 628/2), 627/5 (z podziału dz. 627/2), 627/9 (z podziału dz. 627/1), 628/6 (z podziału dz. 628/2), 634/5 (z podziału dz. 634/3), 635/6 (z podziału dz. 635/5), 635/8 (z podziału dz. 635/5), 636/6 (z podziału dz. 636/5), 636/8 (z podziału dz. 636/5), 637/5 (z podziału dz. 637/4), 637/7 (z podziału dz. 637/4), 638/5 (z podziału dz. 638/4), 638/7 (z podziału dz. 638/4), 639/5 (z podziału dz. 639/4), 639/7 (z podziału dz. 639/4), 640/5 (z podziału dz. 640/4), 640/7 (z podziału dz. 640/4), 654/11 (z podziału dz. 654/10), 654/13 (z podziału dz. 654/10), 654/14 (z podziału dz. 654/6), 654/16 (z podziału dz. 654/6), 667/4 (z podziału dz. 667/3), 667/6 (z podziału dz. 667/3), 668/4 (z podziału dz. 668/3), 668/6 (z podziału dz. 668/3), 669/4 (z podziału dz. 669/3), 669/6 (z podziału dz. 669/3), 670/11 (z podziału dz. 670/8), 670/13 (z podziału dz. 670/8), 670/14 (z podziału dz. 670/6), 670/16 (z podziału dz. 670/6), 671, 784/3 (z podziału dz. 784/2), 672/3 (z podziału dz. 672/2), 672/5 (z podziału dz. 672/2), 673/15 (z podziału dz. 673/6), 673/17 (z podziału dz. 673/6), 673/18 (z podziału dz. 673/14), 673/20 (z podziału dz. 673/14), 674/3 (z podziału dz. 674/2), 677, 675/3 (z podziału dz. 675/2), 676/7 (z podziału dz. 676/6), 678/12 (z podziału dz. 678/11), 678/14 (z podziału dz. 678/11), 679/3 (z podziału dz. 679/2), 679/5 (z podziału dz. 679/2), 680/14 (z podziału dz. 680/5), 680/16 (z podziału dz. 680/5), 681/4 (z podziału dz. 681/3), 681/6 (z podziału dz. 681/3), 1450/6 (z podziału dz. 1450/3), 1452/5 (z podziału dz. 1452/3), 683/5 (z podziału dz. 683/3), 684/6 (z podziału dz. 684/4), 1450/1, 1452/2, 683/2, 684/3, 685/8, 641/3 (dz. pasa drogowego DP 2074B), 667/1 (dz. pasa drogowego DP 2074B), 667/2 (dz. pasa drogowego DP 2074B),*

został sporządzony zgodnie z obowiązującymi przepisami oraz zasadami wiedzy technicznej.

**ZESPÓŁ AUTORSKI:**

**BRANŻA DROGOWA**

PROJEKTANT :

*mgr inż. Marek Gwiazdowski*

*Bł/46/02*

*Białystok, 12.08.2022r.*

SPRAWDZAJĄCY :

*mgr inż. Adam Sosnowski*

*Bł/45/02*

**BRANŻA SANITARNA**

PROJEKTANT:

*mgr inż. Tomasz Łukowski*

*PDL/0141/POOS/13*

SPRAWDZAJĄCY :

*mgr inż. Wojciech Gołaszewski*

*PDL/0140/POOS/10*

**BRANŻA ELEKTRYCZNA**

PROJEKTANT:

*mgr inż. Paweł Iwanicki*

*PDL/0086/PWOE/13*

SPRAWDZAJĄCY :

*mgr inż. Robert Grzeszczuk*

*PDL/0071/PWBE/16*

**BRANŻA TELETECHNICZNA**

PROJEKTANT:

*inż. Tomasz Tymiński*

*PDL/0136/PWOT/1*

**BRANŻA MELIORACYJNA**

PROJEKTANT :

*mgr inż. Marek Gwiazdowski*

*Bł/46/02*

SPRAWDZAJĄCY :

*mgr inż. Adam Sosnowski*

*Bł/45/02*

*Białystok, 12.08.2022r.*

## ***Opis techniczny***

*do projektu zagospodarowania terenu budowy drogi od strony zachodniej miasta Wysokie Mazowieckie od km 2+078,10 do km 3+545,15, wraz z budową towarzyszącą infrastruktury technicznej.*

### **1. Przedmiot zamierzenia budowlanego, a w wypadku zamierzenia budowlanego obejmującego więcej niż jeden obiekt budowlany – zakres całego zamierzenia:**

Przedmiotem opracowania jest projekt budowy drogi od strony zachodniej miasta Wysokie Mazowieckie od km 2+078,10 do km 3+545,15, wraz z budową towarzyszącej infrastruktury technicznej. Projektowana ulica stanowić będzie kontynuację wcześniejszego odcinka drogi gminnej prowadzącego od DK 66 do ulicy Ludowej w Wysokiem Mazowieckiem. Projektowany odcinek drogi gminnej prowadzi będzie od skrzyżowania z ul. Ludową do Alei Niepodległości w Wysokiem Mazowieckiem przecinając ul. Brykowską. Droga przebiegać będzie po nowym śladzie.

Inwestycja zlokalizowana na działkach:

✓

*OBREB 0001 Wysokie Mazowieckie:*

- *działki przeznaczone do podziału i przejęcia ich części: 628/3 (z podziału dz. 628/2), 628/5 (z podziału dz. 628/2), 627/6 (z podziału dz. 627/1), 627/8 (z podziału dz. 627/1), 627/3 (z podziału dz. 627/2), 624/1 (z podziału dz. 624), 642/1 (z podziału dz. 642), 634/4 (z podziału dz. 634/3), 635/7 (z podziału dz. 635/5), 636/7 (z podziału dz. 636/5), 637/6 (z podziału dz. 637/4), 638/6 (z podziału dz. 638/4), 639/6 (z podziału dz. 639/4), 640/6 (z podziału dz. 640/4), 654/12 (z podziału dz. 654/10), 654/15 (z podziału dz. 654/6), 667/5 (z podziału dz. 667/3), 668/5 (z podziału dz. 668/3), 669/5 (z podziału dz. 669/3), 670/12 (z podziału dz. 670/8), 670/15 (z podziału dz. 670/6), 784/4 (z podziału dz. 784/2), 672/4 (z podziału dz. 672/2), 673/16 (z podziału dz. 673/6), 673/19 (z podziału dz. 673/14), 674/4 (z podziału dz. 674/2), 675/4 (z podziału dz. 675/2), 676/8 (z podziału dz. 676/6), 678/13 (z podziału dz. 678/11), 679/4 (z podziału dz. 679/2), 680/15 (z podziału dz. 680/5), 681/5 (z podziału dz. 681/3), 1450/5 (z podziału dz. 1450/3), 1452/4 (z podziału dz. 1452/3), 683/4 (z podziału dz. 683/3), 684/5 (z podziału dz. 684/4)*

- *działki objęte czasowym zajęciem terenu: 627/4 (z podziału dz. 627/2), 627/7 (z podziału dz. 627/1), 628/4 (z podziału dz. 628/2), 627/5 (z podziału dz. 627/2), 627/9 (z podziału dz. 627/1), 628/6 (z podziału dz. 628/2), 634/5 (z podziału dz. 634/3), 635/6 (z podziału dz. 635/5), 635/8 (z podziału dz. 635/5), 636/6 (z podziału dz. 636/5), 636/8 (z podziału dz. 636/5), 637/5 (z podziału dz. 637/4), 637/7 (z podziału dz. 637/4), 638/5 (z podziału dz. 638/4), 638/7 (z podziału dz. 638/4), 639/5 (z podziału dz. 639/4), 639/7 (z podziału dz. 639/4), 640/5 (z*

podziału dz. 640/4), 640/7 (z podziału dz. 640/4), 654/11 (z podziału dz. 654/10), 654/13 (z podziału dz. 654/10), 654/14 (z podziału dz. 654/6), 654/16 (z podziału dz. 654/6), 667/4 (z podziału dz. 667/3), 667/6 (z podziału dz. 667/3), 668/4 (z podziału dz. 668/3), 668/6 (z podziału dz. 668/3), 669/4 (z podziału dz. 669/3), 669/6 (z podziału dz. 669/3), 670/11 (z podziału dz. 670/8), 670/13 (z podziału dz. 670/8), 670/14 (z podziału dz. 670/6), 670/16 (z podziału dz. 670/6), 671, 784/3 (z podziału dz. 784/2), 672/3 (z podziału dz. 672/2), 672/5 (z podziału dz. 672/2), 673/15 (z podziału dz. 673/6), 673/17 (z podziału dz. 673/6), 673/18 (z podziału dz. 673/14), 673/20 (z podziału dz. 673/14), 674/3 (z podziału dz. 674/2), 677, 675/3 (z podziału dz. 675/2), 676/7 (z podziału dz. 676/6), 678/12 (z podziału dz. 678/11), 678/14 (z podziału dz. 678/11), 679/3 (z podziału dz. 679/2), 679/5 (z podziału dz. 679/2), 680/14 (z podziału dz. 680/5), 680/16 (z podziału dz. 680/5), 681/4 (z podziału dz. 681/3), 681/6 (z podziału dz. 681/3), 1450/6 (z podziału dz. 1450/3), 1452/5 (z podziału dz. 1452/3), 683/5 (z podziału dz. 683/3), 684/6 (z podziału dz. 684/4), 1450/1, 1452/2, 683/2, 684/3, 685/8, 641/3 (dz. pasa drogowego DP 2074B), 667/1 (dz. pasa drogowego DP 2074B), 667/2 (dz. pasa drogowego DP 2074B),

Niniejsze opracowanie zawiera rozwiązania sytuacyjno- wysokościowe oraz konstrukcję nawierzchni. Zakresem opracowania objęto budowę drogi o przekroju ulicznym, o szerokości jezdni od 7,0 m do 8,2 m i długości ok. 1462 m, wraz z chodnikami dla pieszych i ścieżką rowerową. Projekt przewiduje również budowę skrzyżowania projektowanej drogi gminnej z drogą powiatową 2074B, budowę skrzyżowania z istniejącą drogą gminną al. Niepodległości, budowę ciągu pieszo- rowerowego przy drodze powiatowej 2072B oraz budowę towarzyszącej infrastruktury technicznej.

Zakres terenu objętego wnioskiem o pozwolenie na budowę oznaczono linią przerywaną koloru czerwonego na projekcie zagospodarowania terenu.

## **2. Istniejący stan zagospodarowania działki lub terenu, w tym informacja o obiektach budowlanych przeznaczonych do rozbiórki:**

W stanie istniejącym, w obrębie opracowania, omawiany odcinek ulicy w zachodniej części miasta Wysokie Mazowieckie przebiega nowym śladem przez grunty rolne. Ulica stanowić będzie kontynuację odcinka drogi gminnej prowadzącej od ul. Podlaskiej do DP 2072B (ul. Ludowej) i łączyć ul. Ludową z al. Niepodległości w Wysokiem Mazowieckiem przecinając ul. Brykowską (DP 2074B) w km 2+838,20 projektowanej trasy. Wzdłuż drogi zlokalizowane są tereny przeznaczone w MPZP na cele rolne oraz przemysłowo- usługowe i w dalszej odległości tereny mieszkaniowo- usługowe. Część pasa drogowego projektowanej drogi gminnej i przebudowywanego odcinka drogi powiatowej pokryta jest humusem, drzewa i krzewy nie występują.

Odcinek drogi powiatowej 2074B będący przedmiotem opracowania zlokalizowany jest w kierunku południowo- zachodnim od miasta Wysokie Mazowieckie. W stanie istniejącym, w obrębie opracowania, DP 2074B przebiega przez obszar niezabudowany znajdujący się w obrębie Wysokie Mazowieckie. W otoczeniu drogi znajdują się łąki i pola uprawne.

W sąsiedztwie projektowanego skrzyżowania droga powiatowa posiada przekrój szlakowy. Jezdnia bitumiczna o szerokości 6,0 m posiada dwa pasy ruchu dla przeciwnych kierunków po 3,0 m każdy i obustronne pobocza gruntowe o szerokości ok. 1,3 m- 1,4 m. Po obu stronach drogi występują rowy przydrożne.

Ulica gminna al. Niepodległości w rejonie włączenia projektowanej drogi gminnej posiada przekrój uliczny, jezdnię bitumiczną o szerokości od 10,5 m do 14,0 m z obustronnymi chodnikami dla pieszych i ścieżkami rowerowymi.

Warunki widoczności są dobre – drogi przebiegają w odcinku prostym lub łagodnym łuku.

Przy drodze powiatowej oraz przy ul. Ludowej w rejonie projektowanego ciągu pieszo-rowerowego zlokalizowane są przewody telekomunikacyjne.

W podłożu zalegają głównie grunty wysadzinowe w postaci gliny, gliny z przewarstwieniami, gliny piaszczystej, piasków gliniastych z przewarstwieniami w postaci piasków drobnych o zróżnicowanej miąższości, pod warstwą humusu o miąższości 0,3÷0,6 m. Pod warstwą piasku znajdują się gliny i piski gliniaste. Poziom wody gruntowej znajduje się na głębokości min. 1,5 ppt.

W sąsiedztwie przecięcia drogi powiatowej 2074B z drogą gminną występuje oznakowanie poziome w postaci linii osiowej P-1a i P-1b. Oznakowania pionowego brak.

W rejonie włączenia projektowanej drogi gminnej do al. Niepodległości, istniejące oznakowanie poziome w ciągu al. Niepodległości składa się ze znaków A-7, C-9, D-1, D-6b, F-10, U-5a, oznakowanie poziome tworzą znaki P-1c, P-1e, P-4, P-8, P-10, P-11, P-13, P-21, P-23.

W stanie istniejącym w obrębie opracowania występują sieci:

- wodociągowa;
- kanalizacji sanitarnej;
- kanalizacji deszczowej;
- telekomunikacyjna;
- doziemnie i napowietrzne linie energetyczne;
- słupy napowietrznej linii energetycznej;

**Uwaga:**

**W sąsiedztwie istniejącego gazociągu wysokiego ciśnienia roboty należy prowadzić ze szczególną ostrożnością, z zachowaniem wszelkich zasad bezpieczeństwa, zgodnie z postanowieniami uzgodnienia oraz pod nadzorem PSG Sp. z o.o. Oddział w Białymstoku.**

**Niedopuszczalne jest prowadzenie ruchu pojazdów budowy po trasie gazociągu lub w odległości mniejszej niż 5 m w planie.**

**W odległości mniejszej niż 5 m od skraju rury gazociągu wszelkie prace, w tym roboty ziemne prowadzić ręcznie.**

**Zabronione jest zagęszczanie gruntów z zastosowaniem wibracji, przy zasypkach sieci infrastruktury technicznej, urządzeń melioracyjnych oraz przy wykonywaniu robót ziemnych drogowych,**

**Zabronione jest składowanie materiałów budowlanych w odległości do 5,0 m, w planie od istniejącego gazociągu,**

**W przypadku prowadzenia prac w wykopie sąsiadującym z gazociągiem stan wykopu powinien być na bieżąco kontrolowany. Po wykonaniu prac wykopy powinny być jak najszybciej zasypane, a teren doprowadzony do stanu pierwotnego.**

### **3. Projektowane zagospodarowanie działki lub terenu, w tym:**

#### **3.1. urządzenia budowlane związane z obiektami budowlanymi:**

Opracowanie przewiduje poprawę warunków użytkowania sieci drogowej na terenie miasta Wysokie Mazowieckie poprzez następujące zmiany w odniesieniu do stanu istniejącego:

- budowę drogi gminnej klasy L, szerokości 7,0 m do 8,2 m, długości ok. 1462 m, o bitumicznej nawierzchni jezdni,
- budowę zjazdów indywidualnych na sąsiadujące z projektowaną drogą działki, o nawierzchni z betonowej kostki brukowej,
- budowę zjazdów publicznych o nawierzchni bitumicznej,
- budowę chodników dla pieszych o nawierzchni z betonowej kostki brukowej;
- budowę ścieżki rowerowej o nawierzchni bitumicznej;
- budowę ciągu pieszo- rowerowego o nawierzchni bitumicznej,
- przebudowę odcinka drogi powiatowej nr 2074B polegającą na budowie skrzyżowania z projektowaną drogą gminną, przebudowie rowów przydrożnych, przebudowie i budowie zjazdów do posesji,
- budowę oświetlenia projektowanej drogi gminnej i fragmentu drogi powiatowej nr 2074B
- budowę skrzyżowania projektowanej drogi gminnej z drogą gminną- al. Niepodległości,
- budowę sieci: wodociągowej,
- budowę sieci: kanalizacji deszczowej
- budowę sieci: kanalizacji sanitarnej;
- budowę kanału technologicznego,
- przebudowę (zabezpieczenie) kolidujących urządzeń towarzyszącej infrastruktury technicznej.

### **3.2. sposób odprowadzenia lub oczyszczania ścieków:**

W związku z przebudową i rozbudową dróg nie będą powstawały ścieki komunalne. Jedynie w trakcie robot mogą one być wytwarzane w związku z prowadzonymi robotami. Ścieki te będą gromadzone w odpowiednio do tego przystosowane zbiorniki i wywiezione przez wykonawcę do utylizacji.

W trakcie funkcjonowania dróg odwodnienie jezdni projektuje się metodą powierzchniowego spływu wód opadowych poprzez zastosowanie normatywnych spadków podłużnych i poprzecznych do studzienek ściekowych, zlokalizowanych przy krawężniku a następnie do sieci kanalizacji deszczowej i do naturalnych odbiorników.

### **3.3. układ komunikacyjny:**

Projektowana ulica stanowić będzie kontynuację wcześniejszego odcinka drogi gminnej prowadzącego od DK 66 do ulicy Ludowej w Wysokim Mazowieckiem. Projektowany odcinek drogi gminnej prowadzić będzie od skrzyżowania z ul. Ludową (DP 2072B) do Alei Niepodległości w Wysokim Mazowieckiem przecinając ul. Brykowską (DP 2074B). Droga przebiegać będzie po nowym śladzie.

### **3.4. sposób dostępu do drogi publicznej:**

Ze względu na to, że projektowanym obiektem jest droga, nie zachodzi konieczność opisu dostępu do drogi publicznej, ponieważ budowane i przebudowywane drogi są drogami publicznymi.

### **3.5. parametry techniczne sieci i urządzeń uzbrojenia terenu:**

#### ***Parametry techniczne dróg powiatowych:***

- kategoria drogi - *droga gminna*,
- klasa drogi - L,
- kategoria ruchu – *KR4*,
- prędkość projektowa -  $V_p=40\text{km/h}$ ,
- szerokość jezdni - *7,0- 8,2 m*,
- pochylenie poprzeczne jezdni - *dwustronne 2%*
- szerokość chodnika dla pieszych - *2,0m (jednostronny)*,
- pochylenie poprzeczne chodnika - *2% w kierunku jezdni*,
- szerokość ścieżki rowerowej - *2,0m, (jednostronna)*,
- pochylenie poprzeczne ścieżki - *2% w kierunku jezdni*,

### **3.6. ukształtowanie terenu i układ zieleni w zakresie niezbędnym do uzupełnienia części rysunkowej projektu zagospodarowania działki lub terenu:**

Ukształtowanie terenu jest szczegółowo opisane w części opisowej i pokazane w części rysunkowej projektu architektoniczno – budowlanego i nie wymaga dodatkowego opisu.

Na projektowanym odcinku nie projektuje się nasadzenia zieleni. Istniejące drzewa i krzewy nie kolidują z projektowanymi rozwiązaniami drogowymi.

**4. Zestawienie powierzchni zabudowy projektowanych i istniejących obiektów budowlanych, powierzchni dróg, parkingów, placów i chodników, powierzchni biologicznie czynnej oraz innych części terenu niezbędnych do sprawdzenia zgodności z ustaleniami miejscowego planu zagospodarowania przestrzennego, a w przypadku jego braku z decyzją o warunkach zabudowy i zagospodarowania terenu albo uchwałą o lokalizacji inwestycji mieszkaniowej lub inwestycji towarzyszących:**

- Nawierzchnie jezdni dróg: ok. 10 576m<sup>2</sup>
- Zjazdy do posesji: ok. 797m<sup>2</sup>
- Chodniki dla pieszych: ok. 2 837m<sup>2</sup>
- Ścieżka rowerowa, ciąg pieszo- rowerowy: ok. 3 212m<sup>2</sup>
- Powierzchnia terenów nieutwardzonych, poboczy, rowów, zieleńców: ok. 13 470m<sup>2</sup>
- Powierzchnia całkowita w liniach rozgraniczających dróg: ok. 30 892,5m<sup>2</sup>

**5. Informacje i dane:**

**5.1. o rodzaju ograniczeń lub zakazów w zabudowie i zagospodarowaniu tego terenu wynikających z aktów prawa miejscowego lub decyzji o warunkach zabudowy i zagospodarowania terenu, jeżeli są wymagane:**

Ze względu na to, że droga została zaliczona do sieci dróg publicznych i będzie realizowana na podstawie ustawy z dnia 10 kwietnia 2003 r. o szczególnych zasadach przygotowania i realizacji inwestycji w zakresie dróg publicznych (Dz. U. 2022 poz. 176 ze zm.), zgodnie z art. 11i ust. 2 tej ustawy, z którego wynika że „W sprawach dotyczących zezwolenia na realizację inwestycji drogowej nie stosuje się przepisów o planowaniu i zagospodarowaniu przestrzennym” , zaprojektowane parametry dogi są zgodne z warunkami technicznymi określonymi w rozporządzeniu Ministra Transportu i Gospodarki Morskiej z dnia 02 marca 1999 r. w sprawie warunków technicznych, jakim powinny odpowiadać drogi publiczne i ich usytuowanie (Dz.U.2016.124 ze zm.), i nie są sprzeczne z przepisami.

Teren, na którym zlokalizowana jest inwestycja jest ponadto objęty miejscowym planem zagospodarowania przestrzennego wg Uchwały Nr XVII/90/2020 Rady Miasta Wysokie Mazowieckie z dnia 28 maja 2020 r.

**5.2. czy działka lub teren, na którym jest projektowany obiekt budowlany, są wpisane do rejestru zabytków lub gminnej ewidencji zabytków lub czy**



**zamierzenie budowlane lokalizowane jest na obszarze objętym ochroną konserwatorską:**

Inwestycja nie jest zlokalizowana na obszarze objętym ochroną konserwatorską, nie występują działki wpisane do rejestru zabytków.

**5.3. określające wpływ eksploatacji górniczej na działkę lub teren zamierzenia budowlanego – jeśli zamierzenie budowlane znajduje się w granicach terenu górniczego:**

Nie dotyczy.

**5.4. o charakterze, cechach istniejących i przewidywanych zagrożeń dla środowiska oraz higieny i zdrowia użytkowników projektowanych obiektów budowlanych i ich otoczenia w zakresie zgodnym z przepisami odrębnymi:**

Na potrzeby niniejszej inwestycji uzyskano Decyzję Urzędu Miasta Wysokie Mazowieckie o środowiskowych uwarunkowaniach znak MK.6220.3.2020 z dn. 02.07.2020r., w myśl której odstąpiono od obowiązku przeprowadzania oceny oddziaływania na środowisko w/w inwestycji.

Inwestycja nie będzie miała ujemnego wpływu na środowisko, ani na zmianę istniejących stosunków wodnych. Przedsięwzięcie nie spowoduje zmiany standardów jakości środowiska oraz nie wprowadzi nowych czynników wpływających negatywnie na środowisko, nie wpłynie też negatywnie na zdrowie i życie ludzi.

Przy rozbiórce istniejących obiektów może wystąpić przekroczenie dopuszczalnych, równoważnych poziomów dźwięku oraz wzrost zapylenia. Powstaną również odpady, m.in. beton, gruz betonowy, stal oraz asfalt. Możliwe także będzie zanieczyszczenie wód gruntowych i ziemi.

Odpady powstające podczas robót budowlanych będą zagospodarowane zgodnie z obowiązującymi przepisami, tj. gromadzenie selektywne, z placu budowy niezwłocznie usuwane, w pierwszej kolejności przekazywane do odzysku, a następnie podmiotom posiadającym stosowne zezwolenia na ich dalsze zagospodarowanie lub unieszkodliwienie.

Grunt z wykopu, zostanie w maksymalnym stopniu zagospodarowany na miejscu, w celu ograniczenia emisji związanej z jego transportem.

Odpady komunalne związane z przebywaniem osób na placu budowy będą gromadzone i przekazywane na składowiska odpadów przez wyspecjalizowane firmy.

Realizacja inwestycji nie prowadzi do powstawania odpadów niebezpiecznych.

Nie występuje konieczność wycięcia drzew oraz krzewów.

**5.5. możliwości dostępu do usług telekomunikacyjnych, w szczególności w zakresie szerokopasmowego dostępu do internetu:**

Zgodnie z wymaganiami Dz. U. z 2021 r. poz. 1376 ze zm. art. 39, ust 6, pkt 1 wzdłuż trasy projektowanej drogi gminnej zaprojektowano kanał technologiczny zlokalizowany w pasie drogowym projektowanej drogi gminnej.

## **6. Dane dotyczące warunków ochrony przeciwpożarowej, w szczególności o drogach pożarowych oraz przeciwpożarowym zaopatrzeniu w wodę, wraz z ich parametrami technicznymi:**

Ze względu na to, że projektowanym obiektem jest droga, nie przewiduje się dróg pożarowych. Sieci i urządzenia uzbrojenia terenu zapewniające przeciwpożarowe zaopatrzenie w wodę zostaną zaprojektowane z uwzględnieniem ich funkcji przeciwpożarowej.

## **7. Inne niezbędne dane wynikające ze specyfiki, charakteru i stopnia skomplikowania obiektu budowlanego lub robot budowlanych:**

- a) Mapa do celów projektowych w skali 1:500,
- b) Dokumentacja badań geotechnicznych podłoża gruntowego opracowana dla potrzeb projektu przez GEOLBUD s. c. w 2019r.,
- c) Rozporządzenie MTiGM z dnia 2 marca 1999 r. w sprawie warunków technicznych, jakim powinny odpowiadać drogi publiczne i ich usytuowanie (Dz. U. 2016, poz. 124 ze zmianami),
- d) Wizja lokalna w terenie.
- e) Decyzja o środowiskowych uwarunkowaniach przedsięwzięcia-MK.6220.1.2020 z dn. 06.03.2020r.
- f) Decyzja PGW Wody Polskie Zarząd Zlewni w Sokołowie Podlaskim znak LU.ZUZ.2.4210.435.2021.MN z dn. 28.02.2022r.
- g) Decyzja PGW Wody Polskie Zarząd Zlewni w Sokołowie Podlaskim znak LU.ZUZ.2.4210.436.2021.MN z dn. 01.03.2022r.

## **8. Informacja o obszarze oddziaływania obiektu:**

### **8.1. wskazanie przepisów prawa, w oparciu o które dokonano określenia obszaru oddziaływania obiektu:**

Na podstawie §18 Rozporządzenia Ministra Rozwoju z dnia 11 września 2020 r. w sprawie szczegółowego zakresu i formy projektu budowlanego (Dz. U. 2020 poz. 1609 z późniejszymi zmianami) obszar oddziaływania projektu zamyka się w obrębie działek przedmiotowej inwestycji i nie będzie miał wpływu oraz nie zmieni istniejącego zagospodarowania działek sąsiednich.

**8.2. zasięg obszaru oddziaływania obiektu przedstawiony w formie opisowej lub graficznej albo informację, że obszar oddziaływania obiektu mieści się w całości na działce lub działkach, na których został zaprojektowany.**

Obszar oddziaływania inwestycji nie przekroczy zakresu opracowania tj. docelowych granic pasa drogowego oraz terenów ujętych w ramach czasowego zajęcia, oznaczonego w projekcie zagospodarowania terenu linią przerywaną koloru czerwonego.

Inwestycja zlokalizowana na działkach;

✓ *OBREB 0001 Wysokie Mazowieckie:*

- *działki przeznaczone do podziału i przejęcia ich części:* 628/3 (z podziału dz. 628/2), 628/5 (z podziału dz. 628/2), 627/6 (z podziału dz. 627/1), 627/8 (z podziału dz. 627/1), 627/3 (z podziału dz. 627/2), 624/1 (z podziału dz. 624), 642/1 (z podziału dz. 642), 634/4 (z podziału dz. 634/3), 635/7 (z podziału dz. 635/5), 636/7 (z podziału dz. 636/5), 637/6 (z podziału dz. 637/4), 638/6 (z podziału dz. 638/4), 639/6 (z podziału dz. 639/4), 640/6 (z podziału dz. 640/4), 654/12 (z podziału dz. 654/10), 654/15 (z podziału dz. 654/6), 667/5 (z podziału dz. 667/3), 668/5 (z podziału dz. 668/3), 669/5 (z podziału dz. 669/3), 670/12 (z podziału dz. 670/8), 670/15 (z podziału dz. 670/6), 784/4 (z podziału dz. 784/2), 672/4 (z podziału dz. 672/2), 673/16 (z podziału dz. 673/6), 673/19 (z podziału dz. 673/14), 674/4 (z podziału dz. 674/2), 675/4 (z podziału dz. 675/2), 676/8 (z podziału dz. 676/6), 678/13 (z podziału dz. 678/11), 679/4 (z podziału dz. 679/2), 680/15 (z podziału dz. 680/5), 681/5 (z podziału dz. 681/3), 1450/5 (z podziału dz. 1450/3), 1452/4 (z podziału dz. 1452/3), 683/4 (z podziału dz. 683/3), 684/5 (z podziału dz. 684/4)

- *działki objęte czasowym zajęciem terenu:* 627/4 (z podziału dz. 627/2), 627/7 (z podziału dz. 627/1), 628/4 (z podziału dz. 628/2), 627/5 (z podziału dz. 627/2), 627/9 (z podziału dz. 627/1), 628/6 (z podziału dz. 628/2), 634/5 (z podziału dz. 634/3), 635/6 (z podziału dz. 635/5), 635/8 (z podziału dz. 635/5), 636/6 (z podziału dz. 636/5), 636/8 (z podziału dz. 636/5), 637/5 (z podziału dz. 637/4), 637/7 (z podziału dz. 637/4), 638/5 (z podziału dz. 638/4), 638/7 (z podziału dz. 638/4), 639/5 (z podziału dz. 639/4), 639/7 (z podziału dz. 639/4), 640/5 (z podziału dz. 640/4), 640/7 (z podziału dz. 640/4), 654/11 (z podziału dz. 654/10), 654/13 (z podziału dz. 654/10), 654/14 (z podziału dz. 654/6), 654/16 (z podziału dz. 654/6), 667/4 (z podziału dz. 667/3), 667/6 (z podziału dz. 667/3), 668/4 (z podziału dz. 668/3), 668/6 (z podziału dz. 668/3), 669/4 (z podziału dz. 669/3), 669/6 (z podziału dz. 669/3), 670/11 (z podziału dz. 670/8), 670/13 (z podziału dz. 670/8), 670/14 (z podziału dz. 670/6), 670/16 (z podziału dz. 670/6), 671, 784/3 (z podziału dz. 784/2), 672/3 (z podziału dz. 672/2), 672/5 (z podziału dz. 672/2), 673/15 (z podziału dz. 673/6), 673/17 (z podziału dz. 673/6), 673/18 (z podziału dz. 673/14), 673/20 (z podziału dz. 673/14), 674/3 (z podziału dz. 674/2), 677, 675/3 (z podziału dz. 675/2), 676/7 (z podziału dz. 676/6), 678/12 (z podziału dz. 678/11), 678/14 (z podziału dz. 678/11), 679/3 (z podziału dz. 679/2), 679/5 (z podziału dz. 679/2), 680/14 (z podziału dz. 680/5), 680/16 (z podziału dz. 680/5), 681/4 (z podziału dz. 681/3), 681/6 (z podziału dz. 681/3),

**1450/6 (z podziału dz. 1450/3), 1452/5 (z podziału dz. 1452/3), 683/5 (z podziału dz. 683/3), 684/6 (z podziału dz. 684/4), 1450/1, 1452/2, 683/2, 684/3, 685/8, 641/3 (dz. pasa drogowego DP 2074B), 667/1 (dz. pasa drogowego DP 2074B), 667/2 (dz. pasa drogowego DP 2074B),**

RR.V.7131/21/02

Białystok, 2002.05.16

## DECYZJA

Na podstawie art.13 i 14 ustawy z dnia 7 lipca 1994 roku – Prawo budowlane (Dz.U. Nr 89 z dnia 25.08.1994 roku, poz.414 z późn. zm.) w związku z art. 104 § 1 i 2 KPA, po rozpatrzeniu wniosku Pana Marka Gwiazdowskiego z dnia 16.11.2001r. na podstawie dokumentów stwierdzających wymagane wykształcenie oraz praktykę zawodową, oraz na podstawie pozytywnej oceny z egzaminu na uprawnienia budowlane złożonego przed powołaną przeze mnie komisją

n a d a j ę

**Panu MARKOWI GWIAZDOWSKIEMU**

**magistrowi inżynierowi**

**specjalność: drogi, ulice i lotniska**

**ur. 14 lipca 1969r.**

**w Białaszewie**

**UPRAWNIENIA BUDOWLANE**

**Nr ewid. BI/46/02**

**DO PROJEKTOWANIA**

**W SPECJALNOŚCI KONSTRUKCYJNO-BUDOWLANEJ**

**BEZ OGRANICZEŃ**

## UZASADNIENIE

W związku z potwierdzeniem przez Komisję egzaminacyjną powołaną przez Wojewodę Podlaskiego zarządzeniem nr 12/99 z dnia 22 lutego 1999r., posiadania przez Pana mgr inż. Marka Gwiazdowskiego wymaganego prawem wykształcenia oraz praktyki zawodowej koniecznej do uzyskania uprawnień budowlanych w ww. specjalności i po uzyskaniu pozytywnego wyniku egzaminu na uprawnienia budowlane, orzeczono jak w sentencji.

Od niniejszej decyzji przysługuje odwołanie do Głównego Inspektora Nadzoru Budowlanego w terminie 14 dni od daty otrzymania decyzji za pośrednictwem Wojewody Podlaskiego.

Otrzymują:

1. Pan Marek Gwiazdowski  
ul. Rzymowskiego 4 m 47  
15-349 Białystok
2. Główny Inspektor Nadzoru Bud.
3. a/a



up. WOJEWODY PODLASKIEGO  
*Kazimierz Martynow*  
p.o. Z-cy Dyrektora Wydziału  
Rozwoju Regionalnego



## Zaświadczenie

o numerze weryfikacyjnym:

PDL-EIB-XH4-DU6 \*

Pan Marek Gwiazdowski o numerze ewidencyjnym PDL/BD/1968/02  
adres zamieszkania Grabówka ul. Morelowa 21, 15-523 Białystok  
jest członkiem Podlaskiej Okręgowej Izby Inżynierów Budownictwa i posiada wymagane  
ubezpieczenie od odpowiedzialności cywilnej.

Niniejsze zaświadczenie jest ważne od 2022-01-01 do 2022-12-31.

Zaświadczenie zostało wygenerowane elektronicznie i opatrzone bezpiecznym podpisem elektronicznym  
weryfikowanym przy pomocy ważnego kwalifikowanego certyfikatu w dniu 2021-12-14 roku przez:

Waldemar Jasielczuk, Zastępca Przewodniczącego Rady Podlaskiej Okręgowej Izby Inżynierów Budownictwa.

(Zgodnie art. 5 ust 2 ustawy z dnia 18 września 2001 r. o podpisie elektronicznym (Dz. U. 2001 Nr 130 poz. 1450) dane w postaci elektronicznej opatrzone bezpiecznym podpisem elektronicznym weryfikowanym przy pomocy ważnego kwalifikowanego certyfikatu są równoważne pod względem skutków prawnych dokumentom opatrzonym podpisami własnoręcznymi.)

\* Weryfikację poprawności danych w niniejszym zaświadczeniu można sprawdzić za pomocą numeru weryfikacyjnego zaświadczenia na stronie Polskiej Izby Inżynierów Budownictwa [www.piib.org.pl](http://www.piib.org.pl) lub kontaktując się z biurem właściwej Okręgowej Izby Inżynierów Budownictwa.

RR.V.7131/22/02

Białystok, 2002.05.16

## DECYZJA

Na podstawie art.13 i 14 ustawy z dnia 7 lipca 1994 roku – Prawo budowlane (Dz.U. Nr 89 z dnia 25.08.1994 roku, poz.414 z późn. zm.) w związku z art. 104 § 1 i 2 KPA, po rozpatrzeniu wniosku **Pana Adama Sosnowskiego** z dnia 11.12.2001r. na podstawie dokumentów stwierdzających wymagane wykształcenie oraz praktykę zawodową, oraz na podstawie pozytywnej oceny z egzaminu na uprawnienia budowlane złożonego przed powołaną przeze mnie komisją

**n a d a j ę**  
**Panu ADAMOWI SOSNOWSKIEMU**  
magistrowi inżynierowi  
specjalność: drogi, ulice i lotniska  
ur. 28 maja 1968r.  
w Białymstoku

**UPRAWNIENIA BUDOWLANE**  
Nr ewid. BI/45/02  
**DO PROJEKTOWANIA**  
**W SPECJALNOŚCI KONSTRUKCYJNO-BUDOWLANEJ**  
**BEZ OGRANICZEŃ**

## UZASADNIENIE

W związku z potwierdzeniem przez Komisję egzaminacyjną powołaną przez Wojewodę Podlaskiego zarządzeniem nr 12/99 z dnia 22 lutego 1999r., posiadania przez Pana mgr inż. Adama Sosnowskiego wymaganego prawem wykształcenia oraz praktyki zawodowej koniecznej do uzyskania uprawnień budowlanych w ww. specjalności i po uzyskaniu pozytywnego wyniku egzaminu na uprawnienia budowlane, orzeczono jak w sentencji.

Od niniejszej decyzji przysługuje odwołanie do Głównego Inspektora Nadzoru Budowlanego w terminie 14 dni od daty otrzymania decyzji za pośrednictwem Wojewody Podlaskiego.

### Otrzymują:

1. Pan Adam Sosnowski  
ul. Gajowa 64A/65  
15-794 Białystok
2. Główny Inspektor Nadzoru Bud.
3. a/a



Z up. WOJEWODY PODLASKIEGO  
*Kazimierz Martynów*  
p.o. Z-cy Dyrektora Wydziału  
Rozwoju Regionalnego



## Zaświadczenie

o numerze weryfikacyjnym:

PDL-3ER-2TZ-YHI \*

Pan Adam Sosnowski o numerze ewidencyjnym PDL/BO/2145/02  
adres zamieszkania ul. Gajowa 64 A m.65, 15-794 Białystok  
jest członkiem Podlaskiej Okręgowej Izby Inżynierów Budownictwa i posiada wymagane  
ubezpieczenie od odpowiedzialności cywilnej.  
Niniejsze zaświadczenie jest ważne od 2022-01-01 do 2022-12-31.


Zaświadczenie zostało wygenerowane elektronicznie i opatrzone bezpiecznym podpisem elektronicznym  
weryfikowanym przy pomocy ważnego kwalifikowanego certyfikatu w dniu 2021-12-22 roku przez:

Wojciech Kamiński, Przewodniczący Rady Podlaskiej Okręgowej Izby Inżynierów Budownictwa.

(Zgodnie art. 5 ust 2 ustawy z dnia 18 września 2001 r. o podpisie elektronicznym (Dz. U. 2001 Nr 130 poz. 1450) dane w postaci elektronicznej opatrzone bezpiecznym podpisem elektronicznym weryfikowanym przy pomocy ważnego kwalifikowanego certyfikatu są równoważne pod względem skutków prawnych dokumentom opatrzonym podpisami własnoręcznymi.)

\* Weryfikację poprawności danych w niniejszym zaświadczeniu można sprawdzić za pomocą numeru weryfikacyjnego zaświadczenia na stronie Polskiej Izby Inżynierów Budownictwa [www.piib.org.pl](http://www.piib.org.pl) lub kontaktując się z biurem właściwej Okręgowej Izby Inżynierów Budownictwa.





PODLASKA  
OKRĘGOWA  
I Z B A  
INŻYNIERÓW  
BUDOWNICTWA

POIIB.KK.7131/027/13

Białystok, dnia 9 grudnia 2013 r.

## DECYZJA

Na podstawie art. 24 ust. 1 pkt 2 ustawy z dnia 15 grudnia 2000 r. o samorządach zawodowych architektów, inżynierów budownictwa oraz urbanistów (tekst jednolity: Dz. U. z 2013 r., poz. 932), art. 12 ust. 3, art. 13 ust. 1 pkt 1, art. 14 ust. 1 pkt 4 ustawy z dnia 7 lipca 1994 r. – Prawo budowlane (tekst jednolity: Dz. U. z 2010 r. Nr 243, poz. 1623, z późniejszymi zmianami) oraz § 11 ust. 1 pkt 1 i § 17 ust. 1 pkt 1 rozporządzenia Ministra Transportu i Budownictwa z dnia 28 kwietnia 2006 r. w sprawie samodzielnych funkcji technicznych w budownictwie (Dz. U. Nr 83, poz. 578, z późniejszymi zmianami), po ustaleniu, że zostały spełnione warunki w zakresie przygotowania zawodowego oraz został złożony egzamin na uprawnienia budowlane z wynikiem pozytywnym, Komisja Kwalifikacyjna Podlaskiej Okręgowej Izby Inżynierów Budownictwa stwierdza, iż:

**Pan TOMASZ ŁUKOWSKI**  
magister inżynier inżynierii środowiska  
urodzony dnia 22 września 1977 r. w Białymstoku

otrzymuje

**UPRAWNIENIA BUDOWLANE**  
numer ewidencyjny PDL/0141/POOS/13

**do projektowania bez ograniczeń**  
**w specjalności instalacyjnej w zakresie sieci, instalacji i urządzeń**  
**ciepłych, wentylacyjnych, gazowych, wodociągowych i kanalizacyjnych**

### Szczegółowy zakres nadanych uprawnień budowlanych:

- I. Zgodnie z art. 12 ust. 1 pkt 1 i art. 13 ust. 4 ww. ustawy z dnia 7 lipca 1994 r. – Prawo budowlane, w wyżej wymienionej specjalności, niniejsze uprawnienia upoważniają do:
  - projektowania, sprawdzania projektów architektoniczno-budowlanych i sprawowania nadzoru autorskiego,
  - sprawowania kontroli technicznej utrzymania obiektów budowlanych**bez ograniczeń.**
- II. Zgodnie z § 23 ust. 1 oraz § 15 ww. rozporządzenia Ministra Transportu i Budownictwa z dnia 28 kwietnia 2006 r. w sprawie samodzielnych funkcji technicznych w budownictwie, niniejsze uprawnienia budowlane upoważniają do:
  - projektowania obiektu budowlanego, takiego jak: sieci i instalacje ciepłe, wentylacyjne, gazowe, wodociągowe i kanalizacyjne, z doбором właściwych urządzeń w projekcie budowlanym,
  - sporządzania projektu zagospodarowania działki lub terenu w specjalności instalacyjnej w zakresie sieci, instalacji i urządzeń ciepłych, wentylacyjnych, gazowych, wodociągowych i kanalizacyjnych.



## UZASADNIENIE

W związku z uwzględnieniem w całości żądania strony, na podstawie art. 107 § 4 ustawy z dnia 14 czerwca 1960 r. – Kodeks postępowania administracyjnego (tekst jednolity: Dz. U. z 2013 r., poz. 267), odstępuje się od uzasadnienia decyzji.

## POUCZENIE

Od niniejszej decyzji służy odwołanie do Krajowej Komisji Kwalifikacyjnej Polskiej Izby Inżynierów Budownictwa, za pośrednictwem Komisji Kwalifikacyjnej Podlaskiej Okręgowej Izby Inżynierów Budownictwa, w terminie 14 dni od daty jej doręczenia.

1. Przewodniczący Komisji Kwalifikacyjnej POIIB  
dr inż. Mikołaj Malesza
2. Wiceprzewodniczący Komisji Kwalifikacyjnej POIIB  
mgr inż. Jakub Grzegorzcyk
3. Wiceprzewodniczący Komisji Kwalifikacyjnej POIIB  
mgr inż. Bogdan Jan Siuda
4. Sekretarz Komisji Kwalifikacyjnej POIIB  
mgr inż. Jerzy Tadeusz Drapa
5. Członek Komisji Kwalifikacyjnej POIIB  
mgr inż. Bogdan Jan Bański
6. Członek Komisji Kwalifikacyjnej POIIB  
mgr inż. Wiktor Ostasiewicz
7. Członek Komisji Kwalifikacyjnej POIIB  
mgr inż. Mirosław Jerzy Szumski

.....  
.....  
.....  
.....  
.....  
.....  
.....



### Orzeczenie:

1. Pan Tomasz Łukowski  
ul. Krucza 24 m 18  
16-010 Wasilków
2. Główny Inspektor Nadzoru Budowlanego
3. Rada Podlaskiej Okręgowej Izby Inżynierów Budownictwa
4. m.



## Zaświadczenie

o numerze weryfikacyjnym:

PDL-8EN-INZ-SZH \*

Pan Tomasz Łukowski o numerze ewidencyjnym PDL/IS/0168/13  
adres zamieszkania ul. Krucza 24/18, 16-010 Wasilków  
jest członkiem Podlaskiej Okręgowej Izby Inżynierów Budownictwa i posiada wymagane  
ubezpieczenie od odpowiedzialności cywilnej.  
Niniejsze zaświadczenie jest ważne od 2022-01-01 do 2022-12-31.


Zaświadczenie zostało wygenerowane elektronicznie i opatrzone bezpiecznym podpisem elektronicznym  
weryfikowanym przy pomocy ważnego kwalifikowanego certyfikatu w dniu 2021-12-29 roku przez:

Wojciech Kamiński, Przewodniczący Rady Podlaskiej Okręgowej Izby Inżynierów Budownictwa.

(Zgodnie art. 5 ust 2 ustawy z dnia 18 września 2001 r. o podpisie elektronicznym (Dz. U. 2001 Nr 130 poz. 1450) dane w postaci elektronicznej opatrzone bezpiecznym podpisem elektronicznym weryfikowanym przy pomocy ważnego kwalifikowanego certyfikatu są równoważne pod względem skutków prawnych dokumentom opatrzonym podpisami własnoręcznymi.)

\* Weryfikację poprawności danych w niniejszym zaświadczeniu można sprawdzić za pomocą numeru weryfikacyjnego zaświadczenia na stronie Polskiej Izby Inżynierów Budownictwa [www.piib.org.pl](http://www.piib.org.pl) lub kontaktując się z biurem właściwej Okręgowej Izby Inżynierów Budownictwa.





PODLASKA  
OKRĘGOWA  
I Z B A  
INŻYNIERÓW  
BUDOWNICTWA

Białystok, dnia 10 grudnia 2010 r.

POIIB.KK.7131/022/10

## DECYZJA

Na podstawie art. 24 ust. 1 pkt 2 ustawy z dnia 15 grudnia 2000 r. o samorządach zawodowych architektów, inżynierów budownictwa oraz urbanistów (Dz. U. z 2001 r. Nr 5, poz. 42, z późniejszymi zmianami), art. 12 ust. 3, art. 13 ust. 1 pkt 1, art. 14 ust. 1 pkt 4 ustawy z dnia 7 lipca 1994 r. – Prawo budowlane (tekst jednolity: Dz. U. z 2006 r. Nr 156, poz. 1118, z późniejszymi zmianami) oraz § 11 ust. 1 pkt 1 rozporządzenia Ministra Transportu i Budownictwa z dnia 28 kwietnia 2006 r. w sprawie samodzielnych funkcji technicznych w budownictwie (Dz. U. Nr 83, poz. 578, z późniejszymi zmianami), Komisja Kwalifikacyjna Podlaskiej Okręgowej Izby Inżynierów Budownictwa stwierdza, że:

**Pan WOJCIECH GOŁASZEWSKI**

**magister inżynier**

**o kierunku: inżynieria środowiska**

**urodzony dnia 5 maja 1972 r. w Zambrowie**

**otrzymuje**

**UPRAWNIENIA BUDOWLANE**

**numer ewidencyjny PDL/0140/POOS/10**

**do projektowania bez ograniczeń**

**w specjalności instalacyjnej w zakresie sieci, instalacji i urządzeń  
cieplnych, wentylacyjnych, gazowych, wodociągowych i kanalizacyjnych**

### **Szczegółowy zakres nadanych uprawnień budowlanych:**

- I. Zgodnie z art. 12 ust. 1 pkt 1 i art. 13 ust. 4 ww. ustawy z dnia 7 lipca 1994 r. – Prawo budowlane, w wyżej wymienionej specjalności, niniejsze uprawnienia upoważniają do:
  - projektowania, sprawdzania projektów architektoniczno-budowlanych i sprawowania nadzoru autorskiego,
  - sprawowania kontroli technicznej utrzymania obiektów budowlanych**bez ograniczeń.**
- II. Zgodnie z § 23 ust. 1 oraz § 15 ww. rozporządzenia Ministra Transportu i Budownictwa z dnia 28 kwietnia 2006 r. w sprawie samodzielnych funkcji technicznych w budownictwie, niniejsze uprawnienia budowlane upoważniają do:
  - projektowania obiektu budowlanego, takiego jak: sieci i instalacje cieplne, wentylacyjne, gazowe, wodociągowe i kanalizacyjne, z doбором właściwych urządzeń w projekcie budowlanym,
  - sporządzania projektu zagospodarowania działki lub terenu w specjalności instalacyjnej w zakresie sieci, instalacji i urządzeń cieplnych, wentylacyjnych, gazowych, wodociągowych i kanalizacyjnych.

### UZASADNIENIE

W związku z uwzględnieniem w całości żądania strony, na podstawie art. 107 § 4 ustawy z dnia 14 czerwca 1960 r. – Kodeks postępowania administracyjnego (tekst jednolity: Dz. U. z 2000 r. Nr 98, poz. 1071, z późniejszymi zmianami), odstępuje się od uzasadnienia decyzji. Szczegółowy zakres nadanych uprawnień budowlanych określono na odwołaniu decyzji.

### POUCZENIE

Od niniejszej decyzji służy odwołanie do Krajowej Komisji Kwalifikacyjnej Polskiej Izby Inżynierów Budownictwa w Warszawie, za pośrednictwem Komisji Kwalifikacyjnej Podlaskiej Okręgowej Izby Inżynierów Budownictwa, w terminie 14 dni od daty jej doręczenia.

1. Przewodniczący Komisji Kwalifikacyjnej POIIB  
dr inż. Mikołaj Malesza
2. Wiceprzewodniczący Komisji Kwalifikacyjnej POIIB  
mgr inż. Jakub Grzegorzczak
3. Wiceprzewodniczący Komisji Kwalifikacyjnej POIIB  
mgr inż. Bogdan Siuda
4. Sekretarz Komisji Kwalifikacyjnej POIIB  
mgr inż. Jerzy Tadeusz Drapa
5. Członek Komisji Kwalifikacyjnej POIIB  
mgr inż. Bogdan Jan Bański
6. Członek Komisji Kwalifikacyjnej POIIB  
mgr inż. Wiktor Ostasiewicz
7. Członek Komisji Kwalifikacyjnej POIIB  
mgr inż. Mirosław Jerzy Szumski

*[Handwritten signatures of the seven members of the Podlaskie Regional Engineering Chamber of Building Engineers Commission, corresponding to the list on the left.]*



#### Otrzymują:

1. Pan Wojciech Gołaszewski  
ul. Mazowiecka 37 C m 86  
15-302 Białystok
2. Główny Inspektor Nadzoru Budowlanego
3. Rada Podlaskiej Okręgowej Izby Inżynierów Budownictwa
4. aa.



## Zaświadczenie

o numerze weryfikacyjnym:

PDL-4FY-AS6-7FI \*

Pan Wojciech Gołaszewski o numerze ewidencyjnym PDL/IS/0211/10  
adres zamieszkania ul. Mazowiecka 37 C m 86, 15-302 Białystok  
jest członkiem Podlaskiej Okręgowej Izby Inżynierów Budownictwa i posiada wymagane  
ubezpieczenie od odpowiedzialności cywilnej.  
Niniejsze zaświadczenie jest ważne od 2022-01-01 do 2022-12-31.

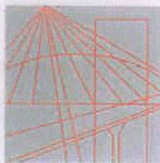
Zaświadczenie zostało wygenerowane elektronicznie i opatrzone bezpiecznym podpisem elektronicznym  
weryfikowanym przy pomocy ważnego kwalifikowanego certyfikatu w dniu 2022-01-11 roku przez:

Waldemar Jasielczuk, Zastępca Przewodniczącego Rady Podlaskiej Okręgowej Izby Inżynierów Budownictwa.

(Zgodnie art. 5 ust 2 ustawy z dnia 18 września 2001 r. o podpisie elektronicznym (Dz. U. 2001 Nr 130 poz. 1450) dane w postaci elektronicznej opatrzone bezpiecznym podpisem elektronicznym weryfikowanym przy pomocy ważnego kwalifikowanego certyfikatu są równoważne pod względem skutków prawnych dokumentom opatrzonym podpisami własnoręcznymi.)

\* Weryfikację poprawności danych w niniejszym zaświadczeniu można sprawdzić za pomocą numeru weryfikacyjnego zaświadczenia na stronie Polskiej Izby Inżynierów Budownictwa [www.piib.org.pl](http://www.piib.org.pl) lub kontaktując się z biurem właściwej Okręgowej Izby Inżynierów Budownictwa.





PODLASKA  
OKRĘGOWA  
I Z B A  
INŻYNIERÓW  
BUDOWNICTWA

POIIB.KK.7131-7132/007/12

Białystok, dnia 28 maja 2013 r.

## DECYZJA

Na podstawie art. 24 ust. 1 pkt 2 ustawy z dnia 15 grudnia 2000 r. o samorządach zawodowych architektów, inżynierów budownictwa oraz urbanistów (Dz. U. z 2001 r. Nr 5, poz. 42, z późniejszymi zmianami), art. 12 ust. 3, art. 13 ust. 1 pkt 1 i 2, art. 14 ust. 1 pkt 5 ustawy z dnia 7 lipca 1994 r. – Prawo budowlane (tekst jednolity: Dz. U. z 2010 r. Nr 243, poz. 1623, z późniejszymi zmianami) oraz § 11 ust. 1 pkt 1 i § 24 ust. 1 rozporządzenia Ministra Transportu i Budownictwa z dnia 28 kwietnia 2006 r. w sprawie samodzielnych funkcji technicznych w budownictwie (Dz. U. Nr 83, poz. 578, z późniejszymi zmianami), po ustaleniu, że zostały spełnione warunki w zakresie przygotowania zawodowego oraz został złożony egzamin na uprawnienia budowlane z wynikiem pozytywnym, Komisja Kwalifikacyjna Podlaskiej Okręgowej Izby Inżynierów Budownictwa stwierdza, iż:

**Pan PAWEŁ IWANICKI**  
magister inżynier elektrotechniki  
urodzony dnia 14 maja 1982 r. w Białymstoku

otrzymuje

**UPRAWNIENIA BUDOWLANE**  
numer ewidencyjny PDL/0086/PWOE/13

**do projektowania i kierowania robotami budowlanymi bez ograniczeń  
w specjalności instalacyjnej w zakresie sieci, instalacji i urządzeń  
elektrycznych i elektroenergetycznych**

### Szczegółowy zakres nadanych uprawnień budowlanych:

- I. Zgodnie z art. 12 ust. 1 pkt 1 i 2 oraz art. 13 ust. 3 i 4 ww. ustawy z dnia 7 lipca 1994 r. – Prawo budowlane, w wyżej wymienionej specjalności, niniejsze uprawnienia upoważniają do:
  - projektowania, sprawdzania projektów architektoniczno-budowlanych i sprawowania nadzoru autorskiego,
  - kierowania budową lub innymi robotami budowlanymi,
  - kierowania wytwarzaniem konstrukcyjnych elementów budowlanych oraz nadzoru i kontroli technicznej wytwarzania tych elementów,
  - wykonywania nadzoru inwestorskiego,
  - sprawowania kontroli technicznej utrzymania obiektów budowlanych
- bez ograniczeń.**
- II. Zgodnie z § 24 ust. 1 oraz § 15 ww. rozporządzenia Ministra Transportu i Budownictwa z dnia 28 kwietnia 2006 r. w sprawie samodzielnych funkcji technicznych w budownictwie, niniejsze uprawnienia budowlane upoważniają do:
  - projektowania obiektu budowlanego i kierowania robotami budowlanymi związanymi z obiektem budowlanym, takim jak: sieci, instalacje i urządzenia elektryczne i elektroenergetyczne, w tym kolejowe, trolejbusowe i tramwajowe sieci trakcyjne wraz z instalacjami i urządzeniami technicznymi zasilania i sterowania, w tym kolejowej, trolejbusowej i tramwajowej sieci trakcyjnej oraz elektrycznego ogrzewania rozjazdów;
  - sporządzania projektu zagospodarowania działki lub terenu w specjalności instalacyjnej w zakresie sieci, instalacji i urządzeń elektrycznych i elektroenergetycznych.



## UZASADNIENIE

W związku z uwzględnieniem w całości żądania strony, na podstawie art. 107 § 4 ustawy z dnia 14 czerwca 1960 r. – Kodeks postępowania administracyjnego (tekst jednolity: Dz. U. z 2013 r., poz. 267), odstępuje się od uzasadnienia decyzji.

## POUCZENIE

Od niniejszej decyzji służy odwołanie do Krajowej Komisji Kwalifikacyjnej Polskiej Izby Inżynierów Budownictwa, za pośrednictwem Komisji Kwalifikacyjnej Podlaskiej Okręgowej Izby Inżynierów Budownictwa, w terminie 14 dni od daty jej doręczenia.

1. Przewodniczący Komisji Kwalifikacyjnej POIIB  
dr inż. Mikołaj Malesza
2. Wiceprzewodniczący Komisji Kwalifikacyjnej POIIB  
mgr inż. Jakub Grzegorzczak
3. Wiceprzewodniczący Komisji Kwalifikacyjnej POIIB  
mgr inż. Bogdan Jan Siuda
4. Sekretarz Komisji Kwalifikacyjnej POIIB  
mgr inż. Jerzy Tadeusz Drapa
5. Członek Komisji Kwalifikacyjnej POIIB  
mgr inż. Bogdan Jan Bański
6. Członek Komisji Kwalifikacyjnej POIIB  
mgr inż. Wiktor Ostasiewicz
7. Członek Komisji Kwalifikacyjnej POIIB  
mgr inż. Mirosław Jerzy Szumski

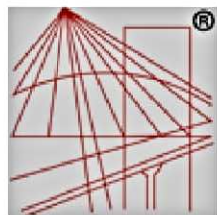
*[Handwritten signatures of the seven members of the Podlaskie Regional Engineering Chamber Qualification Commission, corresponding to the list on the left.]*



### Otrzymują:

1. Pan Paweł Iwanicki  
ul. Dębowa 4  
16-020 Czarna Białostocka
2. Główny Inspektor Nadzoru Budowlanego
3. Rada Podlaskiej Okręgowej Izby Inżynierów Budownictwa
4. aa.





P O L S K A  
I Z B A  
I N Ż Y N I E R Ó W  
B U D O W N I C T W A

## Zaświadczenie

o numerze weryfikacyjnym:

PDL-5DX-4E4-JJ9 \*

Pan Paweł Iwanicki o numerze ewidencyjnym PDL/IE/0125/13  
adres zamieszkania ul. Dębowa 4, 16-020 Czarna Białostocka  
jest członkiem Podlaskiej Okręgowej Izby Inżynierów Budownictwa i posiada wymagane  
ubezpieczenie od odpowiedzialności cywilnej.  
Niniejsze zaświadczenie jest ważne od 2022-08-01 do 2023-07-31.

Zaświadczenie zostało wygenerowane elektronicznie i opatrzone bezpiecznym podpisem elektronicznym  
weryfikowanym przy pomocy ważnego kwalifikowanego certyfikatu w dniu 2022-07-14 roku przez:


Krzysztof Ciuńczyk, Przewodniczący Rady Podlaskiej Okręgowej Izby Inżynierów Budownictwa.

Zgodnie z art. 78<sup>1</sup> K.c.

§ 1. Do zachowania elektronicznej formy czynności prawnej wystarczy złożenie oświadczenia woli w postaci elektronicznej i opatrzenie go  
kwalifikowanym podpisem elektronicznym.

§ 2. Oświadczenie woli złożone w formie elektronicznej jest równoważne z oświadczeniem woli złożonym w formie pisemnej.

\* Weryfikację poprawności danych w niniejszym zaświadczeniu można sprawdzić za pomocą numeru weryfikacyjnego zaświadczenia na  
stronie Polskiej Izby Inżynierów Budownictwa [www.piib.org.pl](http://www.piib.org.pl) lub kontaktując się z biurem właściwej Okręgowej Izby Inżynierów  
Budownictwa.



Białystok, dnia 14 czerwca 2016 r.

POIIB.KK. 7131-7132/009/16

## DECYZJA

Na podstawie art. 24 ust. 1 pkt 2 ustawy z dnia 15 grudnia 2000 r. o samorządach zawodowych architektów oraz inżynierów budownictwa (tekst jednolity: Dz. U. z 2014 r. poz. 1946 z późniejszymi zmianami), art. 12 ust. 2, 3 i 4c pkt 3, art. 14 ust. 1 pkt 4 lit. c ustawy z dnia 7 lipca 1994 r. – Prawo budowlane (tekst jednolity: Dz. U. z 2016 r. poz. 290) oraz § 14 ust. 5 rozporządzenia Ministra Infrastruktury i Rozwoju z dnia 11 września 2014 r. w sprawie samodzielnych funkcji technicznych w budownictwie (Dz. U. poz. 1278), po ustaleniu, że zostały spełnione warunki w zakresie przygotowania zawodowego oraz po złożeniu egzaminu na uprawnienia budowlane z wynikiem pozytywnym, Komisja Kwalifikacyjna Podlaskiej Okręgowej Izby Inżynierów Budownictwa stwierdza, iż:

**Pan ROBERT GRZESZCZUK**

**magister inżynier elektrotechniki**

**urodzony dnia 2 maja 1979 r. w Białymstoku**

**otrzymuje**

**UPRAWNIENIA BUDOWLANE**

**numer ewidencyjny PDL/0071/PWBE/16**

**do projektowania i kierowania robotami budowlanymi bez ograniczeń  
w specjalności instalacyjnej w zakresie sieci, instalacji i urządzeń  
elektrycznych i elektroenergetycznych**

## UZASADNIENIE

W związku z uwzględnieniem w całości żądania strony, na podstawie art. 107 § 4 ustawy z dnia 14 czerwca 1960 r. – Kodeks postępowania administracyjnego (tekst jednolity: Dz. U. 2016 r. poz. 23), odstępuje się od uzasadnienia decyzji. Zakres nadanych uprawnień wskazano na odwrocie decyzji.

## POUCZENIE

Od niniejszej decyzji służy odwołanie do Krajowej Komisji Kwalifikacyjnej Polskiej Izby Inżynierów Budownictwa, za pośrednictwem Komisji Kwalifikacyjnej Podlaskiej Okręgowej Izby Inżynierów Budownictwa, w terminie 14 dni od daty jej doręczenia.

1. Przewodniczący Komisji Kwalifikacyjnej POIIB  
dr inż. Mikołaj Malesza
2. Wiceprzewodniczący Komisji Kwalifikacyjnej POIIB  
mgr inż. Waldemar Mieczysław Paprocki
3. Wiceprzewodniczący Komisji Kwalifikacyjnej POIIB  
mgr inż. Wojciech Rębacz
4. Sekretarz Komisji Kwalifikacyjnej POIIB  
mgr inż. Jarosław Werbel
5. Członek Komisji Kwalifikacyjnej POIIB  
mgr inż. architekt Jerzy Andrejczuk
6. Członek Komisji Kwalifikacyjnej POIIB  
mgr inż. Marek Gwiazdowski
7. Członek Komisji Kwalifikacyjnej POIIB  
mgr inż. Wiktor Ostasiewicz

### Otrzymują:

1. Pan Robert Grzeszczuk
2. Główny Inspektor Nadzoru Budowlanego
3. Rada Podlaskiej Okręgowej Izby Inżynierów Budownictwa
4. aa.



*[Handwritten signatures of the members of the Qualification Commission]*



## Uprawnienia budowlane nadane

**Panu ROBERTOWI GRZESZCZUKOWI**  
**magistrowi inżynierowi elektrotechniki**  
**urodzonemu dnia 2 maja 1979 r. w Białymstoku**

**numer ewidencyjny PDL/0071/PWBE/16**

**do projektowania i kierowania robotami budowlanymi bez ograniczeń**  
**w specjalności instalacyjnej w zakresie sieci, instalacji i urządzeń**  
**elektrycznych i elektroenergetycznych**

upoważniają do:

- 1) projektowania obiektu budowlanego, takiego jak: sieci, instalacje i urządzenia elektryczne i elektroenergetyczne, w tym kolejowe, trolejbusowe i tramwajowe sieci trakcyjne, sieci trakcyjne metra, wraz z instalacjami i urządzeniami technicznymi zasilania, w tym kolejowej, trolejbusowej i tramwajowej sieci trakcyjnej, sieci trakcyjne metra oraz elektrycznego ogrzewania rozjazdów,
- 2) sporządzania projektu zagospodarowania działki lub terenu w specjalności instalacyjnej w zakresie sieci, instalacji i urządzeń elektrycznych i elektroenergetycznych,
- 3) sprawdzania projektów architektoniczno-budowlanych w zakresie ww. specjalności,
- 4) sprawowania nadzoru autorskiego,
- 5) kierowania budową lub innymi robotami budowlanymi w zakresie ww. specjalności,
- 6) kierowania wytwarzaniem konstrukcyjnych elementów budowlanych oraz nadzoru i kontroli technicznej wytwarzania tych elementów w zakresie ww. specjalności,
- 7) wykonywania nadzoru inwestorskiego w zakresie ww. specjalności,
- 8) sprawowania kontroli technicznej utrzymania obiektów budowlanych w zakresie ww. specjalności.

Podstawa prawna: art. 12 ust. 1 pkt 1 i 2 oraz art. 13 ust. 3 i 4 ustawy z dnia 7 lipca 1994 r. – Prawo budowlane (tekst jednolity: Dz. U. z 2016 r. poz. 290), w związku z § 14 ust. 5 oraz § 10 rozporządzenia Ministra Infrastruktury i Rozwoju z dnia 11 września 2014 r. w sprawie samodzielnych funkcji technicznych w budownictwie (Dz. U. poz. 1278).

1. Przewodniczący Komisji Kwalifikacyjnej POIIB  
dr inż. Mikołaj Malesza
2. Wiceprzewodniczący Komisji Kwalifikacyjnej POIIB  
mgr inż. Waldemar Mieczysław Paprocki
3. Wiceprzewodniczący Komisji Kwalifikacyjnej POIIB  
mgr inż. Wojciech Rębacz
4. Sekretarz Komisji Kwalifikacyjnej POIIB  
mgr inż. Jarosław Werbel
5. Członek Komisji Kwalifikacyjnej POIIB  
mgr inż. architekt Jerzy Andrejczuk
6. Członek Komisji Kwalifikacyjnej POIIB  
mgr inż. Marek Gwiazdowski
7. Członek Komisji Kwalifikacyjnej POIIB  
mgr inż. Wiktor Ostasiewicz



.....  
.....  
.....  
.....  
.....  
.....  
.....



## Zaświadczenie

o numerze weryfikacyjnym:

PDL-73H-VPB-5U7 \*

Pan Robert Grzeszczuk o numerze ewidencyjnym PDL/IE/0078/16  
adres zamieszkania ul. Makowskiego 3, 18-100 Łapy  
jest członkiem Podlaskiej Okręgowej Izby Inżynierów Budownictwa i posiada wymagane  
ubezpieczenie od odpowiedzialności cywilnej.  
Niniejsze zaświadczenie jest ważne od 2022-08-01 do 2023-07-31.

Zaświadczenie zostało wygenerowane elektronicznie i opatrzone bezpiecznym podpisem elektronicznym  
weryfikowanym przy pomocy ważnego kwalifikowanego certyfikatu w dniu 2022-08-08 roku przez:

Krzysztof Ciuńczyk, Przewodniczący Rady Podlaskiej Okręgowej Izby Inżynierów Budownictwa.

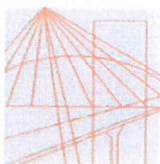
Zgodnie z art. 78<sup>1</sup> K.c.

§ 1. Do zachowania elektronicznej formy czynności prawnej wystarczy złożenie oświadczenia woli w postaci elektronicznej i opatrzenie go  
kwalifikowanym podpisem elektronicznym.

§ 2. Oświadczenie woli złożone w formie elektronicznej jest równoważne z oświadczeniem woli złożonym w formie pisemnej.

\* Weryfikację poprawności danych w niniejszym zaświadczeniu można sprawdzić za pomocą numeru weryfikacyjnego zaświadczenia na  
stronie Polskiej Izby Inżynierów Budownictwa [www.piib.org.pl](http://www.piib.org.pl) lub kontaktując się z biurem właściwej Okręgowej Izby Inżynierów  
Budownictwa.





PODLASKA  
OKRĘGOWA  
I Z B A  
INŻYNIERÓW  
BUDOWNICTWA

POIIB.KK. 7131-7132/028/16

Białystok, dnia 14 grudnia 2016 r.

## DECYZJA

Na podstawie art. 24 ust. 1 pkt 2 ustawy z dnia 15 grudnia 2000 r. o samorządach zawodowych architektów oraz inżynierów budownictwa (tekst jednolity: Dz. U. z 2016 r. poz. 1725), art. 12 ust. 2, 3 i 4c pkt 3, art. 14 ust. 1 pkt 4 lit. a ustawy z dnia 7 lipca 1994 r. – Prawo budowlane (tekst jednolity: Dz. U. z 2016 r. poz. 290, z późniejszymi zmianami) oraz § 14 ust. 2 rozporządzenia Ministra Infrastruktury i Rozwoju z dnia 11 września 2014 r. w sprawie samodzielnych funkcji technicznych w budownictwie (Dz. U. poz. 1278), po ustaleniu, że zostały spełnione warunki w zakresie przygotowania zawodowego oraz po złożeniu egzaminu na uprawnienia budowlane z wynikiem pozytywnym, Komisja Kwalifikacyjna Podlaskiej Okręgowej Izby Inżynierów Budownictwa stwierdza, iż:

**Pan TOMASZ TYMIŃSKI**  
inżynier elektroniki i telekomunikacji  
urodzony dnia 11 maja 1979 r. w Białymstoku

otrzymuje

**UPRAWNIENIA BUDOWLANE**  
numer ewidencyjny PDL/0136/PWOT/16

**do projektowania i kierowania robotami budowlanymi w ograniczonym zakresie  
w specjalności instalacyjnej w zakresie sieci, instalacji i urządzeń  
telekomunikacyjnych**

### UZASADNIENIE

W związku z uwzględnieniem w całości żądania strony, na podstawie art. 107 § 4 ustawy z dnia 14 czerwca 1960 r. – Kodeks postępowania administracyjnego (tekst jednolity: Dz. U. 2016 r. poz. 23, z późniejszymi zmianami), odstępuje się od uzasadnienia decyzji. Zakres nadanych uprawnień wskazano na odwrocie decyzji.


### POUCZENIE

Od niniejszej decyzji służy odwołanie do Krajowej Komisji Kwalifikacyjnej Polskiej Izby Inżynierów Budownictwa, za pośrednictwem Komisji Kwalifikacyjnej Podlaskiej Okręgowej Izby Inżynierów Budownictwa, w terminie 14 dni od daty jej doręczenia.

1. Przewodniczący Komisji Kwalifikacyjnej POIIB  
dr inż. Mikołaj Malesza
2. Wiceprzewodniczący Komisji Kwalifikacyjnej POIIB  
mgr inż. Waldemar Mieczysław Paprocki
3. Wiceprzewodniczący Komisji Kwalifikacyjnej POIIB  
mgr inż. Wojciech Rębacz
4. Sekretarz Komisji Kwalifikacyjnej POIIB  
mgr inż. Jarosław Werbel
5. Członek Komisji Kwalifikacyjnej POIIB  
mgr inż. architekt Jerzy Andrejczuk
6. Członek Komisji Kwalifikacyjnej POIIB  
mgr inż. Marek Gwiazdowski
7. Członek Komisji Kwalifikacyjnej POIIB  
mgr inż. Wiktor Ostasiewicz

### Otrzymują:

1. Pan Tomasz Tymiński
2. Główny Inspektor Nadzoru Budowlanego
3. Rada Podlaskiej Okręgowej Izby Inżynierów Budownictwa
4. aa.



*[Signatures of the Commission members]*



## Zaświadczenie

o numerze weryfikacyjnym:

PDL-9AT-4J2-SC7 \*

Pan Tomasz Tymiński o numerze ewidencyjnym PDL/BT/0036/17

adres zamieszkania

jest członkiem Podlaskiej Okręgowej Izby Inżynierów Budownictwa i posiada wymagane ubezpieczenie od odpowiedzialności cywilnej.

Niniejsze zaświadczenie jest ważne od 2022-02-01 do 2023-01-31.

Zaświadczenie zostało wygenerowane elektronicznie i opatrzone bezpiecznym podpisem elektronicznym weryfikowanym przy pomocy ważnego kwalifikowanego certyfikatu w dniu 2021-12-20 roku przez:

Wojciech Kamiński, Przewodniczący Rady Podlaskiej Okręgowej Izby Inżynierów Budownictwa.

(Zgodnie art. 5 ust 2 ustawy z dnia 18 września 2001 r. o podpisie elektronicznym (Dz. U. 2001 Nr 130 poz. 1450) dane w postaci elektronicznej opatrzone bezpiecznym podpisem elektronicznym weryfikowanym przy pomocy ważnego kwalifikowanego certyfikatu są równoważne pod względem skutków prawnych dokumentom opatrzonym podpisami własnoręcznymi.)

\* Weryfikację poprawności danych w niniejszym zaświadczeniu można sprawdzić za pomocą numeru weryfikacyjnego zaświadczenia na stronie Polskiej Izby Inżynierów Budownictwa [www.piib.org.pl](http://www.piib.org.pl) lub kontaktując się z biurem właściwej Okręgowej Izby Inżynierów Budownictwa.