


MAPA DO CEŁÓW PROJEKTOWYCH	
Oznaczenia kancelaryjne zgłoszonej pracy geodezyjnej	Nr ew. zgl.: GN.6640.1459.2022
O B I E K T	Wysokie Mazowieckie
Jednostka ewidencyjna	201301_1
Identyfikator	nazwa Wysokie Mazowieckie miasto
Identyfikator	0001
Obszar ewidencyjny	nazwa Wysokie Mazowieckie
Identyfikator	wysokomazowiecki
Powiat	podlaskie
Województwo	1 : 500
S K A L A M A P Y	
Nazwa układu współrzędnych	2000 (6)
prostopadłych płaskich	PL-EVRF2007-NH
wysokościowych	
Oznaczenie granic obszaru, który był przedmiotem aktualizacji	
Data opracowania mapy	15.11.2022r.
Ark. mapy zasadniczej	6.189.08.22.3.4
	
<p>W granicach opracowania znajdują się punkty osnowy I-III klasy: 1015 Służebności gruntowych nie badano.</p>	

Oświadczam, że opierałem się na danych technicznych zawartych w projekcie, w wyniku których uzyskałem pozytywny wynik weryfikacji. Jestem świadomy odpowiedzialności karnej za złożenie fałszywego oświadczenia.

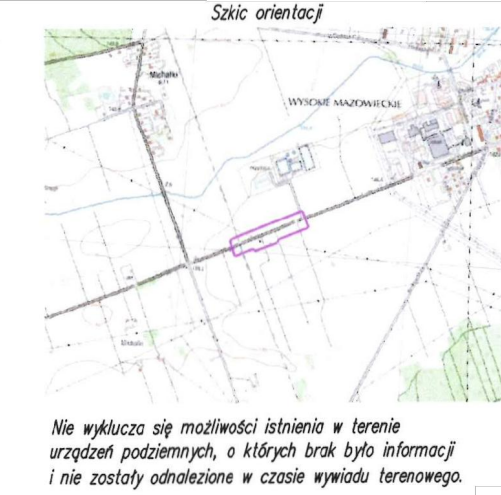
Nr protokołu weryfikacji: GN.6640.1459.2022_1

Organ służby geodezyjnej, który otrzymał zgłoszenie: STAROSTA WYSOKOMAZOWIECKI

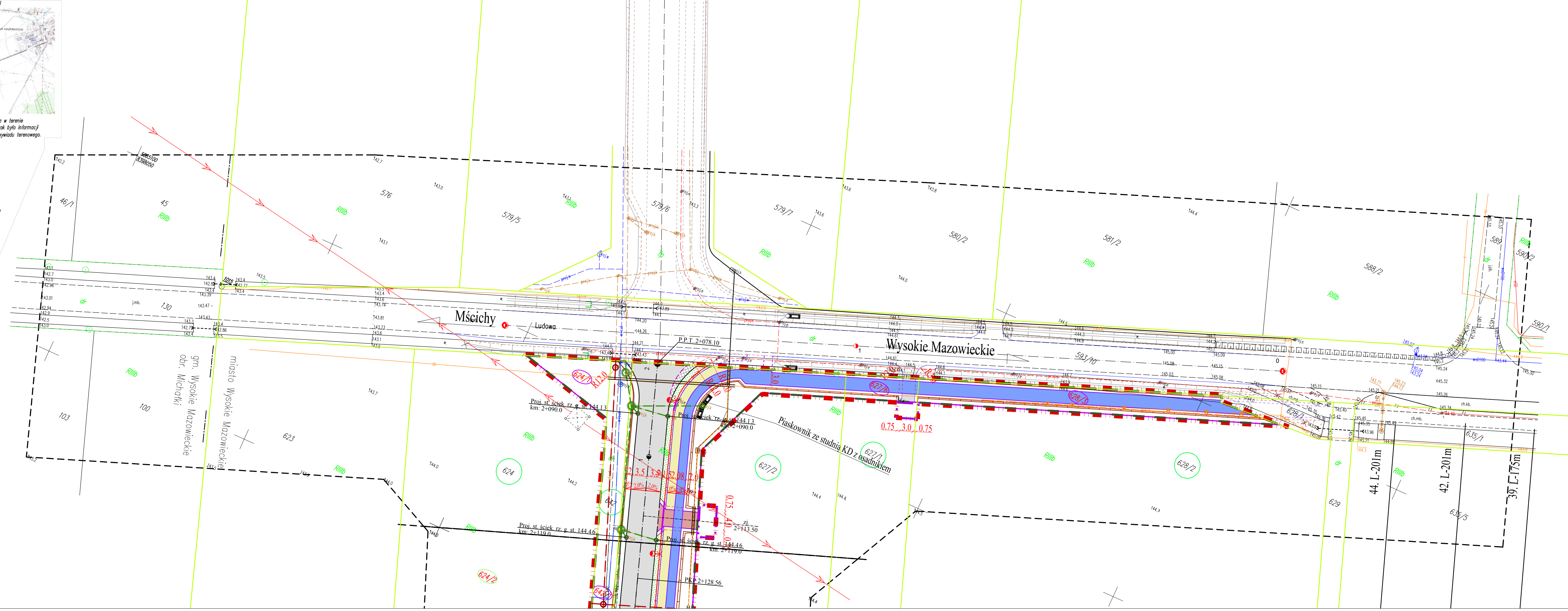
Wykonawca prac geodezyjnych: M-GEO Zbigniew Milewski

Data sporządzenia dokumentu zawierającego wynik pozytywny weryfikacji: 15.11.2022

Imię i nazwisko oraz nr uprawnień zawodowych kierownika prac: mgr inż. Zbigniew Milewski Nr uprawnień 15449



Nie wykazano możliwości istnienia w terenie urządzeń podziemnych, o których brak było informacji i nie zostały odnotowane w czasie wywiadu terenowego.



LEGENDA:

PROJEKTOWANE:

- krawężnik kamienny 20x30 cm
- opornik kamienny 20x30 cm obniżony do h=3cm
- obrzeże betonowe 8x30 cm
- nawierzchnia zjazdów indywidualnych z betonowej kostki brukowej
- nawierzchnia bitumiczna na ścieżce rowerowej
- nawierzchnia z betonowej kostki brukowej na chodnikach
- wybrukowanie z kostki kamiennej
- zieleńce
- linia ograniczająca granice pasa drogowego drogi gminnej
- zakres terenu do pozyskania przez inwestora
- granice działek
- zakres terenu objętego wnioskiem
- zakres terenu objęty czasowym zajęciem
- działki przeznaczone do podziału i przejęcia ich części przez inwestora
- działki pasa drogowego Alei Niepodległości
- działki po podziale niebędące częścią pasa drogowego
- działki objęte czasowym zajęciem terenu
- rura osłonowa
- elekt. sieć kablowa oświetleniowa
- projektowana doziemna sieć elektroenergetyczna SN
- nawierzchnia bitumiczna jezdni
- obrzeża betonowe 8x30 cm
- nawierzchnia bitumiczna na ścieżce rowerowej
- nawierzchnia z betonowej kostki brukowej na chodnikach
- wybrukowanie z kostki kamiennej
- zieleńce
- działki pasa drogowego ul. Brykowskiej
- działki po podziale niebędące częścią pasa drogowego
- działki po podziale wchodzące w skład pasa drogowego
- studnie z wpustami kanalizacji deszczowej i z przykanalikiem
- sieć kanalizacji deszczowej ze studniami połączeniowymi
- studnia wpadowa z piaszkownikiem wg KPED 01.14
- sieć kanalizacji sanitarnej ze studniami połączeniowymi i odciejcami bocznymi
- sieć wodociągowa
- sieć wodociągowa w rurze osłonowej
- węzeł hydrantowy
- studnia z zaworem napowietrzająco-odpowietrzającym
- projektowany zbieracz śmieci melioracyjny
- projektowana studnia drenarska S-2
- rura osłonowa
- kanalizacja teletechniczna
- sieć telekomunikacyjna doziemna
- sieć telekomunikacyjna nadziemna

ISTNIEJĄCE:

- sieć wodociągowa
- likwidacja odcinka sieci wodociągowej
- kanalizacja deszczowa
- likwidacja odcinka sieci kanalizacji deszczowej
- kanalizacja sanitarna
- likwidacja odcinka sieci kanalizacji sanitarnej
- istniejące słupy oświetleniowe/elektroenergetyczne do likwidacji
- istniejąca sieć elektroenergetyczna
- istniejąca sieć gazowa
- istniejąca sieć telekomunikacyjna
- istniejąca sieć telekomunikacyjna
- likw. urządzenia telekomunikacyjne
- istniejący zbieracz melioracyjny
- istniejący zbieracz melioracyjny do likwidacji
- istniejący zbieracz melioracyjny do zaopiecznienia

 M. Gwiazdowski, A. Sosnowski ul. Elewatorska 13/22, 15-620 Białystok tel. (085) 652 06 80, e-mail: drogowaskaz-sc@o2.pl		
Stadium:	Nazwa rysunku: Projekt zagospodarowania terenu	Rysunek nr:
P.B.	Objekt: Budowa drogi od strony zachodniej miasta Wysokie Mazowieckie od km 2+078,10 do km 3+545,15, wraz budową towarzyszącej infrastruktury technicznej.	2.7a.
Skala: 1:500		Data: 12.08.2022
BRANŻA DROGOWA		
Opracował: Inż. i nanawisko mgr inż. Marek Gwiazdowski BI 46/02	Podpis:	Sprawił: Inż. i nanawisko mgr inż. Adam Sosnowski BI 45/02
BRANŻA SANITARNA		
Opracował: Inż. i nanawisko mgr inż. Tomasz Lukowski PDL.0141/POOS/13	Podpis:	Sprawił: Inż. i nanawisko mgr inż. Wojciech Golaszewski PDL.0140/POOS/10
BRANŻA ELEKTRYCZNA		
Opracował: Inż. i nanawisko mgr inż. Paweł Iwanicki PDL.0086/PWOE/13	Podpis:	Sprawił: Inż. i nanawisko mgr inż. Robert Grzeszczuk PDL.0071/PWBE/16
BRANŻA TELETECHNICZNA		
Opracował: Inż. i nanawisko mgr inż. Tomasz Tymński PDL.0136/PWOT/16	Podpis:	Sprawił: Inż. i nanawisko mgr inż. Adam Sosnowski BI 45/02
BRANŻA MELIORACYJNA		
Opracował: Inż. i nanawisko mgr inż. Marek Gwiazdowski BI 46/02	Podpis:	Sprawił: Inż. i nanawisko mgr inż. Adam Sosnowski BI 45/02