
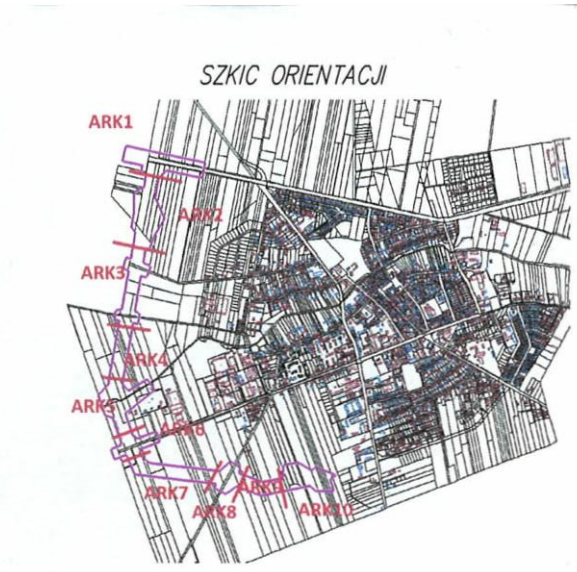


MAPA DO CELÓW PROJEKTOWYCH		Ark. 9	
Oznaczenie kancelaryjne zgłoszonej pracy geodezyjnej		Nr Rib. Wjk.: 15449 / 96 / 2019 Nr ewid. zgl.: GN.6642.822.2019	
O B I E K T WYSOKIE MAZOWIECKIE			
Jednostka ewidencyjna	Identyfikator	201301_1	201310_2
nazwa		WYSOKIE MAZOWIECKIE	
Obszar ewidencyjny	Identyfikator	0001	0029 0019
nazwa		WYSOKIE MAZOWIECKIE (OPY-LEPEROWIANO MOWAKI)	
Powiat wysokomazowiecki			
Województwo podlaskie			
S K A L A M A P Y 1 : 500			
Nazwa układu współrzędnych		2000 (B)	
Oznaczenie granic obszaru, który był przedmiotem aktualizacji		KRONSZTADT 60	
Data opracowania mapy		Ark. mapy: 08.08.2020, 12.04.2021, 17.12.14, 17.12.14, 17.12.14, 24.02.12, 11.04.2021, 14.02.21, 12.04.02.12, 02.11.22, 01.11.12	
			
NAZWA / imię i nazwisko Wykonawcy		imię i nazwisko uprawnionego, kierownika prac geodezyjnych	



W granicach opracowania znajdują się punkty osnowy I-III klasy: 1094, 1095, 1096, 1097, 1098, 1153, 101/5. Służebności gruntowych nie badano.

Podlegała się, że niniejszy dokument został opracowany w wyniku prac geodezyjnych, a i katygraficznych, których rezultatem są dane techniczne wpisane do ewidencji materialu geodezyjnego (zgodnie z art. 14 ust. 1 ustawy z dnia 17.04.2004 r. o geodezji).

Organ prowadzący państwową rejestrację geodezyjną i katygraficzną: STAROSTA WYSOKOMAZOWIECKI

Identyfikator ewidencyjny materiału zasobu: P.2013.2.020.46

Data wpisania operatu technicznego do ewidencji materialu zasobu: 2020-04-29

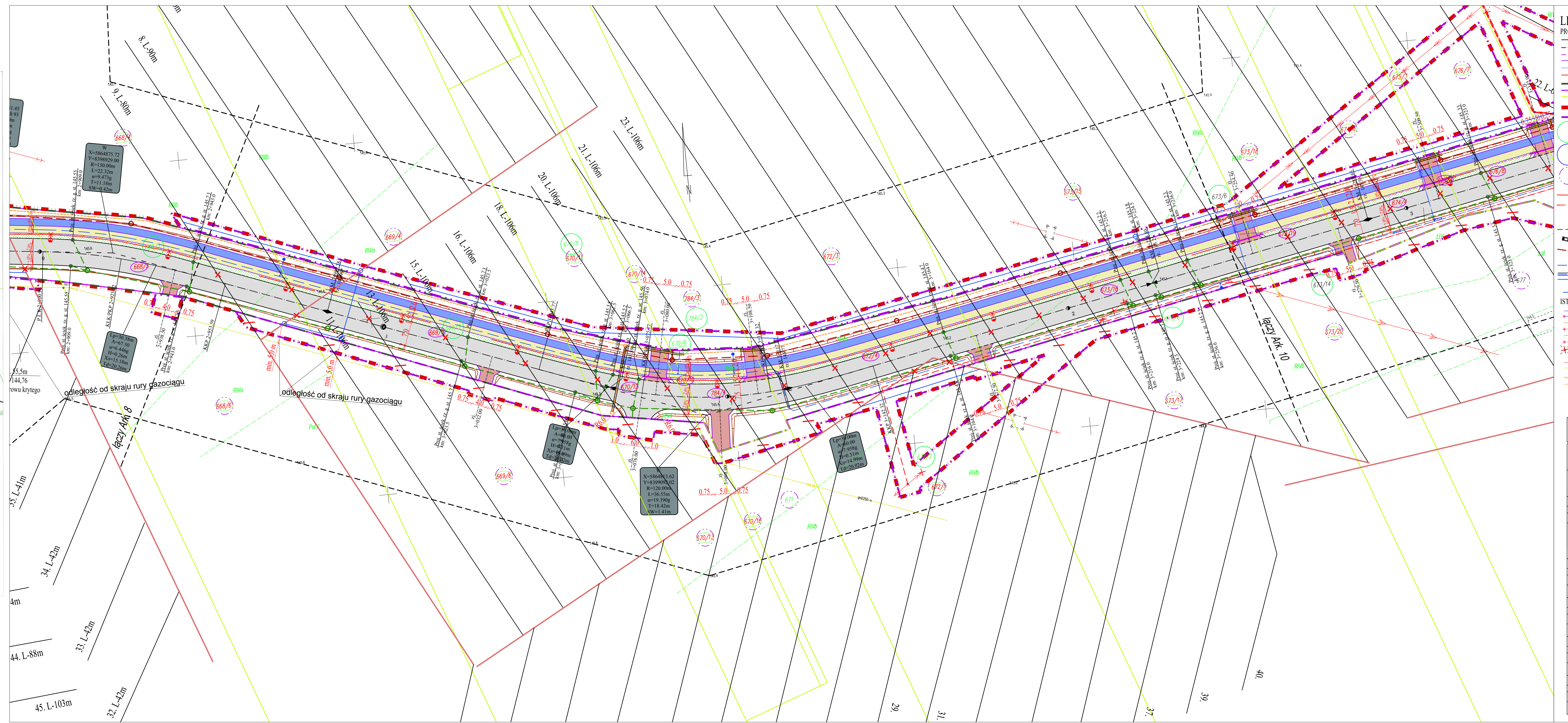
imię i nazwisko osoby reprezentującej organ: **mgr Teresa Danuta Ejszińska**  
funkcja: **z up. STAROSTY**  
adres: **ul. Władysława Gorkiego 1, Wysokie Mazowieckie**

Polska Spółka Geodezyjno-Kartograficzna sp. z o.o.

Oddział Zakład Geodezyjny w Białymstoku  
ul. Gen. S. Sosnowskiego 24, 15-102 Białystok  
tel. 55 664 59 00 fax 55 664 59 40  
NIP 525 24 96 411  
REGON 142739519  
Dział Zarządzania Mapy i Kartografią

UZGODNIENIE  
data: 12.12.2022 r. nr: 1422/PWOT/2022  
Pismo nr: REGON 142739519 z dn. 12.12.2022 r.

**Tomasz Tymosiński**  
imię i nazwisko, podpis organu nadzorczo-technicznego



### LEGENDA:

**PROJEKTOWANE:**

- krawężnik kamienny 20x30 cm
- krawężnik kamienny 20x30 cm obniżony do h=1cm
- spornik kamienny kamienny 12x25 cm
- obrzeże betonowe 8x30 cm
- krawężnik graniczny 10x10 cm
- krawężnik koryny drogi
- linia ograniczająca granicę pasa drogowego drogi granicznej
- zakres terenu do pokrycia przez awisiera
- granice drzałek
- zakres terenu objętego wiadukami
- zakres terenu objęty czasowym zajęciem
- drżaki przeznaczone do podziału i przejścia ich części przez awisiera
- drżaki pasa drogowego Alci Niepodległości
- drżaki objęte czasowym zajęciem terenu
- rura osłonowa
- elekt. sieć kablowa oświetleniowa
- projektowana dorocznym sieć elektroenergetyczna SN
- studnie z wężami kanałizacji deszczowej i przykalkiem
- sieć kanałizacji deszczowej ze studniami połączeniowymi
- studnia wpadowa z piaskownikami wg KPED 01.14
- sieć kanałizacji sanitarnych ze studniami połączeniowymi i odciekami bocznymi
- sieć wodociągowa
- sieć wodociągowa w rurze osłonowej
- wężel hydrantowy
- studnia z zaworem napowietrzająco-odpowietrzającym
- projektowany zbiornik szpaku melioracyjny
- projektowana studnia drenarska S-2
- rura osłonowa
- kanałizacja teletechniczna
- sieć telekomunikacyjna dorocznym
- sieć telekomunikacyjna nadziemna

**ISTNIEJĄCE:**

- sieć wodociągowa
- likwidacja odcinka sieci wodociągowej
- kanałizacja deszczowa
- likwidacja odcinka sieci kanałizacji deszczowej
- kanałizacja sanitarna
- likwidacja odcinka sieci kanałizacji sanitarnych
- istniejące słupy oświetleniowe elektroenergetyczne do likwidacji
- istniejąca sieć elektroenergetyczna
- istniejąca sieć gazowa
- istniejący słup telekomunikacyjny
- istniejąca sieć telekomunikacyjna
- likw. urządzenia telekomunikacyjne
- istniejący szpaku melioracyjny
- istniejący zbiornik melioracyjny
- istniejący szpaku melioracyjny do likwidacji
- istniejący szpaku melioracyjny do likwidacji
- istniejący szpaku melioracyjny do załepienia

**Drogowskaz** M. Gwiazdowski, A. Sosnowski  
ul. Elewatorska 1322, 15-620 Białystok  
tel. (085) 652 06 80, e-mail: drogowskaz-sc@o2.pl

Stadium: **P.B.** Nazwa rysunku: **Projekt zagospodarowania terenu** Rysunek nr: **2.9.**

Skala: **1:500** Opis:  **Budowa drogi od strony zachodniej miasta Wysokie Mazowieckie od km 2+078,10 do km 3+545,15, wraz budową towarzyszącej infrastruktury technicznej.** Data: **12.08.2022**

BRANŻA DROGOWA			
Opracował:	Pełnił:	Sprawdził:	Pełnił:
mgr inż. Marek Gwiazdowski BI 46/02		mgr inż. Adam Sosnowski BI 45/02	

BRANŻA SANITARNIA			
Opracował:	Pełnił:	Sprawdził:	Pełnił:
mgr inż. Tomasz Łukowski PDL/0141/PWOT/13		mgr inż. Wojciech Gódczewski PDL/0141/PWOT/10	

BRANŻA ELEKTRYCZNA			
Opracował:	Pełnił:	Sprawdził:	Pełnił:
mgr inż. Paweł Iwanicki PDL/0086/PWOT/13		mgr inż. Robert Gwiazdowski PDL/0071/PWOT/16	

BRANŻA TELETECHNICZNA			
Opracował:	Pełnił:	Pełnił:	Pełnił:
mgr inż. Tomasz Tymosiński PDL/0136/PWOT/16			

BRANŻA MELIORACYJNA			
Opracował:	Pełnił:	Pełnił:	Pełnił:
mgr inż. Marek Gwiazdowski BI 46/02		mgr inż. Adam Sosnowski BI 45/02	