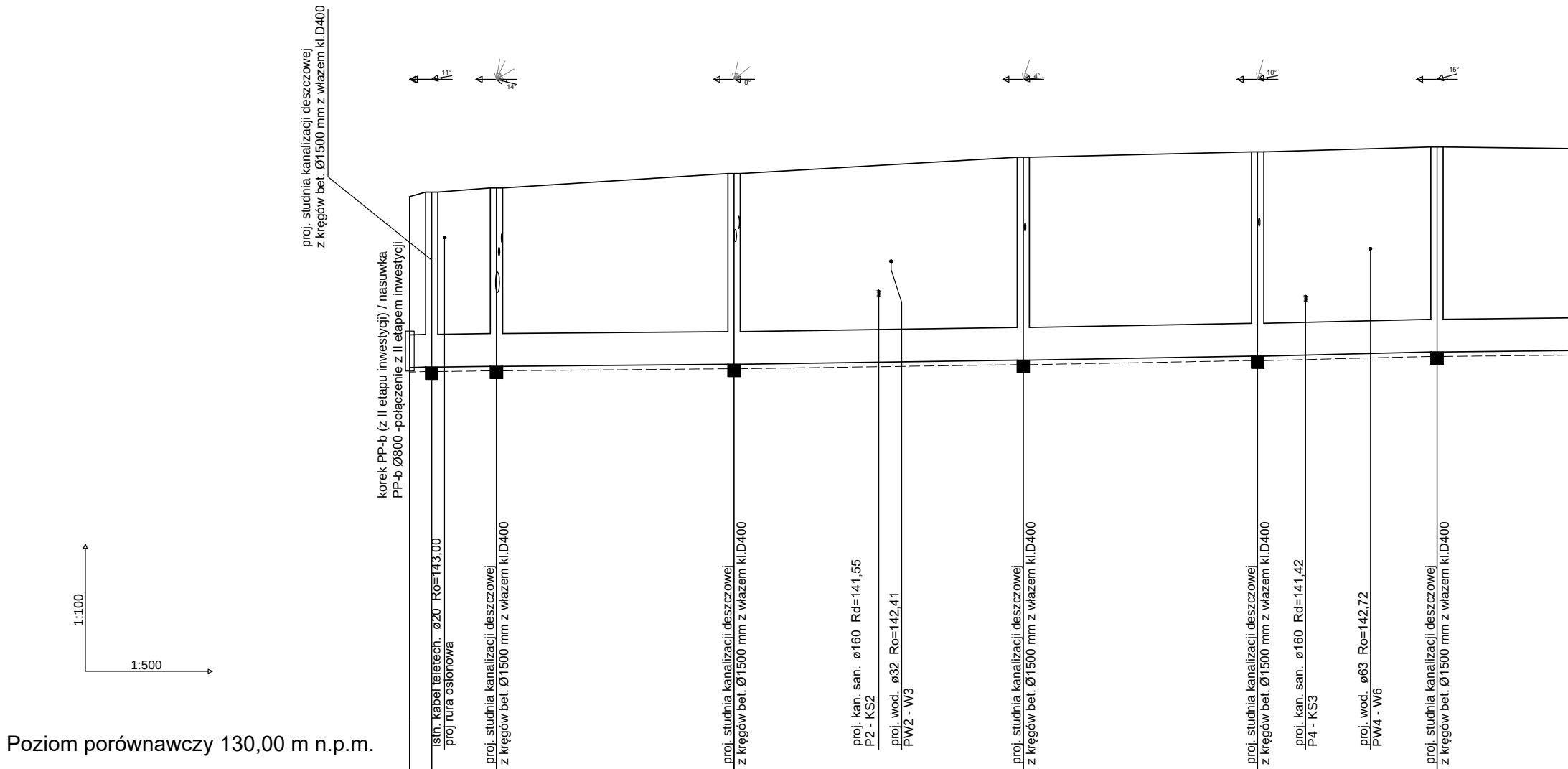
proj. studnia kanalizacji deszczowej
z kręgów bet. Ø1500 mm z włazem kl.D400
korek PP-b (z II etapu inwestycji) / nasuwka
PP-b Ø800 -połączenie z II etapem inwestycji
11°
14°
0°
4°
10°
15°
1:100
1:500
istn. kabel teletech. ø20 Ro=143,00
proj rura osłonowa
proj. studnia kanalizacji deszczowej
z kręgów bet. Ø1500 mm z włazem kl.D400
proj. studnia kanalizacji deszczowej
z kręgów bet. Ø1500 mm z włazem kl.D400
proj. kan. san. ø160 Rd=141,55
P2 - KS2
proj. wod. ø32 Ro=142,41
PW2 - W3
proj. studnia kanalizacji deszczowej
z kręgów bet. Ø1500 mm z włazem kl.D400
proj. studnia kanalizacji deszczowej
z kręgów bet. Ø1500 mm z włazem kl.D400
proj. kan. san. ø160 Rd=141,42
P4 - KS3
proj. wod. ø63 Ro=142,72
PW4 - W6
proj. studnia kanalizacji deszczowej
z kręgów bet. Ø1500 mm z włazem kl.D400

Poziom porównawczy 130,00 m n.p.m.

Rzędna terenu projektowanego	143,99	144,10		144,20	144,55	144,75	144,76	144,95	145,08	145,11	145,15	145,20	
Rzędna dna kanału	139,82	139,83	139,83	139,85	139,90	139,95	139,95	140,00	140,10	140,13	140,16	140,20	
Zagłębienie dna kanału [m]	4,17	4,27		4,35	4,65			4,95	4,98			5,00	
Odległości [m]		2,7		7,9	29,0			35,3	28,6			21,9	
Średnice, materiał Spadek		PP-b Ø800 SN8 DN/ID 0,4 %		0,3 %	PP-b Ø800 SN8 DN/ID 0,2 %				PP-b Ø800 SN8 DN/ID 0,3 %			PP-b Ø800 SN8 DN/ID 0,5 %	PP-b Ø800 SN8 DN/ID
Długość trasy [m]	0,0	2,7	4,2	10,5	39,5	57,2	58,7	74,9	103,5	109,3	117,2	125,4	
	D1	KD1		KD2	KD3			KD4	KD5			KD6	

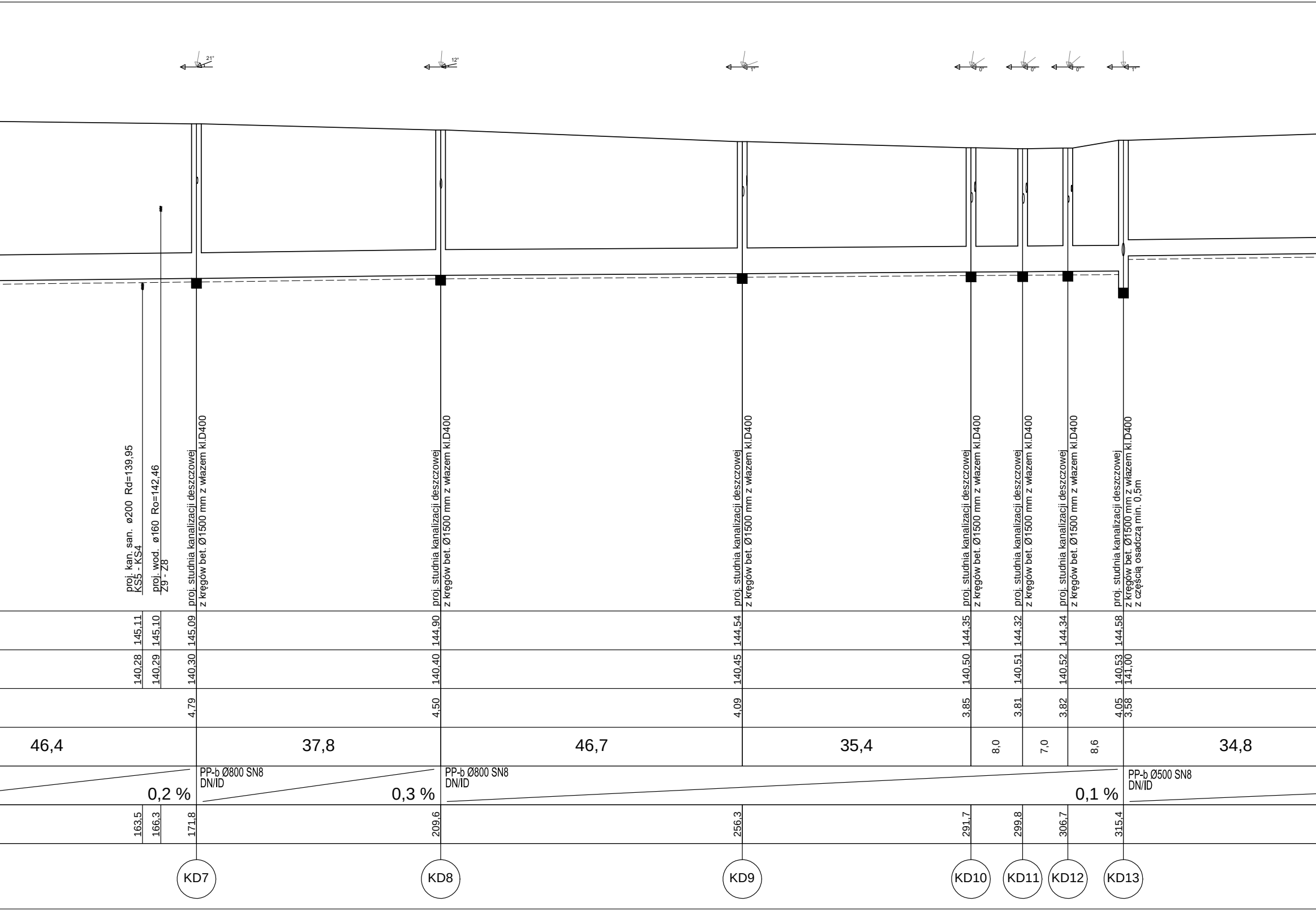
21°
12°
1°
0°
0°
0°
1°
proj. kan. san. ø200 Rd=139,95
KS5 - KS4
proj. wod. ø160 Ro=142,46
Z9 - Z8
proj. studnia kanalizacji deszczowej
z kręgów bet. Ø1500 mm z włazem kl.D400
proj. studnia kanalizacji deszczowej
z kręgów bet. Ø1500 mm z włazem kl.D400
proj. studnia kanalizacji deszczowej
z kręgów bet. Ø1500 mm z włazem kl.D400
proj. studnia kanalizacji deszczowej
z kręgów bet. Ø1500 mm z włazem kl.D400
proj. studnia kanalizacji deszczowej
z kręgów bet. Ø1500 mm z włazem kl.D400
proj. studnia kanalizacji deszczowej
z kręgów bet. Ø1500 mm z włazem kl.D400
proj. studnia kanalizacji deszczowej
z kręgów bet. Ø1500 mm z włazem kl.D400
z częścią osadczą min. 0,5m
145,11
145,10
145,09
144,90
144,54
144,35
144,32
144,34
144,58
140,28
140,29
140,30
140,40
140,45
140,50
140,51
140,52
140,53
141,00
4,79
4,50
4,09
3,85
3,81
3,82
4,05
3,58
46,4
37,8
46,7
35,4
8,0
7,0
8,6
34,8
PP-b Ø800 SN8
DN/ID
0,2 %
PP-b Ø800 SN8
DN/ID
0,3 %
0,1 %
PP-b Ø500 SN8
DN/ID
163,5
166,3
171,8
209,6
256,3
291,7
299,8
306,7
315,4
KD7
KD8
KD9
KD10
KD11
KD12
KD13

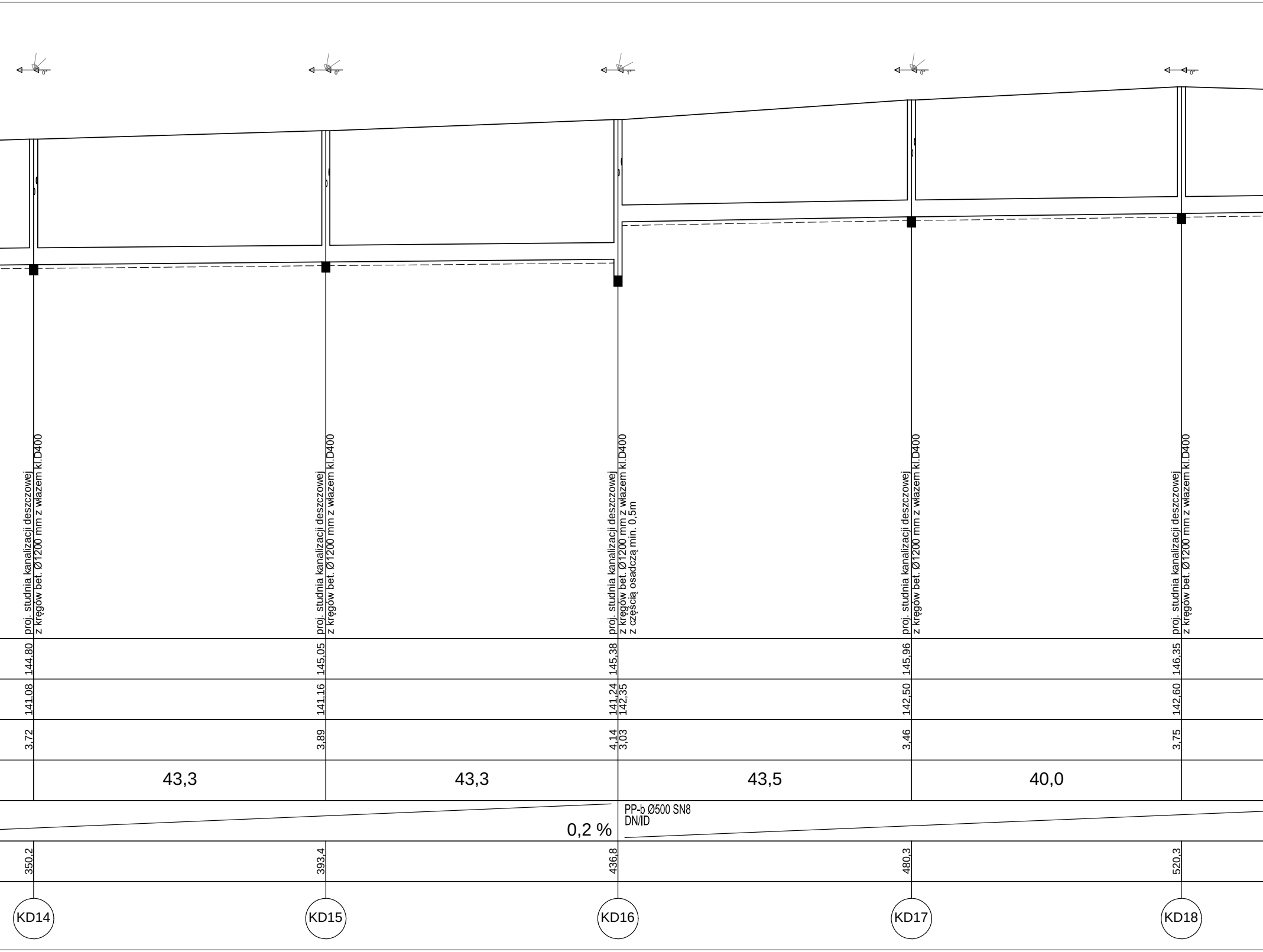
0°
0°
1°
0°
0°
proj. studnia kanalizacji deszczowej z kręgów bet. Ø1200 mm z włazem kl.D400
proj. studnia kanalizacji deszczowej z kręgów bet. Ø1200 mm z włazem kl.D400
proj. studnia kanalizacji deszczowej z kręgów bet. Ø1200 mm z włazem kl.D400 z częścią osadczą min. 0,5m
proj. studnia kanalizacji deszczowej z kręgów bet. Ø1200 mm z włazem kl.D400
proj. studnia kanalizacji deszczowej z kręgów bet. Ø1200 mm z włazem kl.D400
144,80
145,05
145,38
145,96
146,35
141,08
141,16
141,24
142,35
142,50
142,60
3,72
3,89
4,14
3,03
3,46
3,75
43,3
43,3
43,5
40,0
0,2 %
PP-b Ø500 SN8
DN/ID
350,2
393,4
436,8
480,3
520,3
KD14
KD15
KD16
KD17
KD18

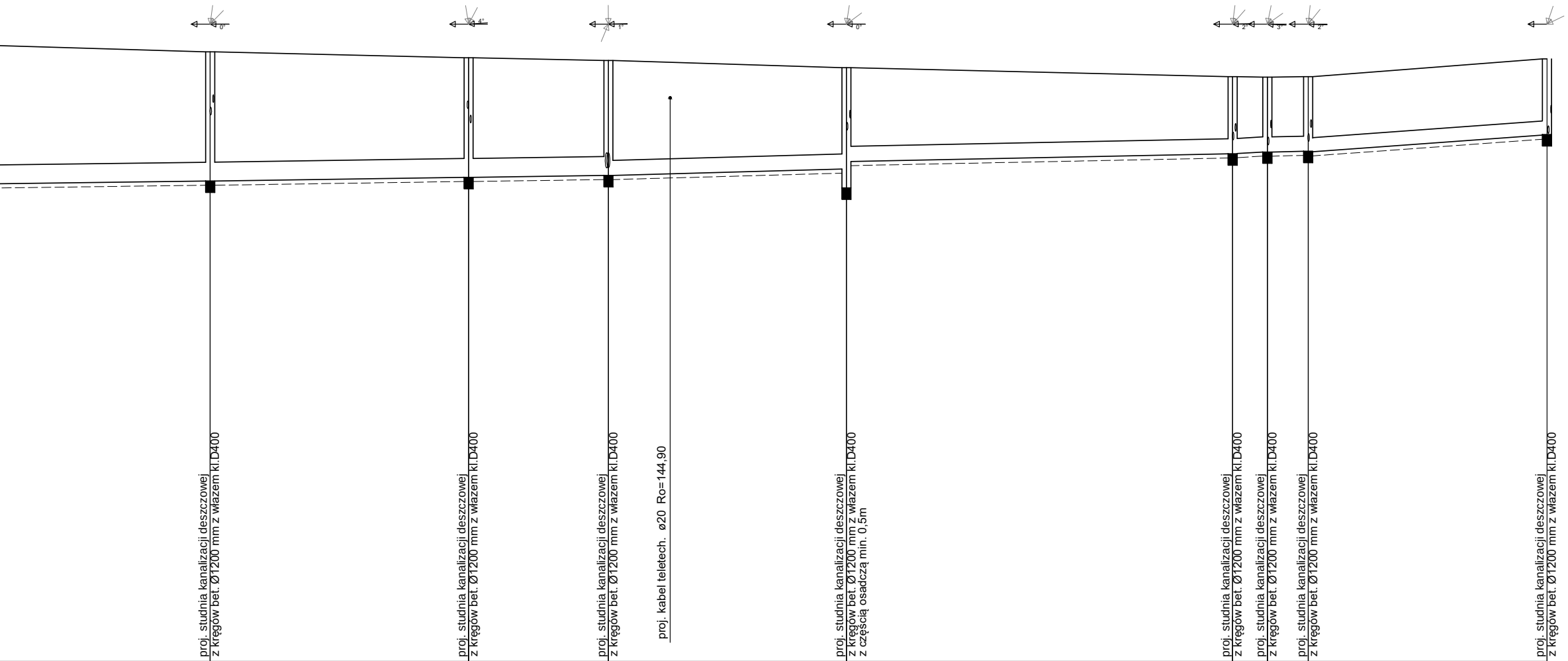
0°
4°
1°
0°
2°
3°
2°
proj. studnia kanalizacji deszczowej z kręgów bet. Ø1200 mm z włazem kl.D400
proj. studnia kanalizacji deszczowej z kręgów bet. Ø1200 mm z włazem kl.D400
proj. studnia kanalizacji deszczowej z kręgów bet. Ø1200 mm z włazem kl.D400
proj. kabel teletech. ø20 Ro=144,90
proj. studnia kanalizacji deszczowej z kręgów bet. Ø1200 mm z włazem kl.D400 z częścią osadczą min. 0,5m
proj. studnia kanalizacji deszczowej z kręgów bet. Ø1200 mm z włazem kl.D400
proj. studnia kanalizacji deszczowej z kręgów bet. Ø1200 mm z włazem kl.D400
proj. studnia kanalizacji deszczowej z kręgów bet. Ø1200 mm z włazem kl.D400
proj. studnia kanalizacji deszczowej z kręgów bet. Ø1200 mm z włazem kl.D400

	146,12		145,96		145,89				145,70		145,46		145,45		145,46		145,93
	142,70		142,80		142,85		142,89		143,02 143,22		143,42		143,47		143,49		143,93
	3,42		3,16		3,04				2,68 2,48		2,04		1,98		1,97		2,00
39,9		34,2		18,5		31,5				51,1		4,6		5,4		31,6	
0,3 %		PP-b Ø500 SN8 DN/ID 0,3 %		PP-b Ø500 SN8 DN/ID 0,3 %		PP-b Ø400 SN8 DN/ID 0,5 %				PP-b Ø400 SN8 DN/ID 0,4 %		PP-b Ø400 SN8 DN/ID 0,9 %		0,4 %		PP-b Ø400 SN8 DN/ID 1,4 %	
	560,1		594,4		612,9		621,1		644,4		695,5		700,1		705,5		737,1
	KD19		KD20		KD21				KD22		KD23		KD24		KD25		KD26

Układanie i podpieranie rur

KANALIZACJA DESZCZOWA

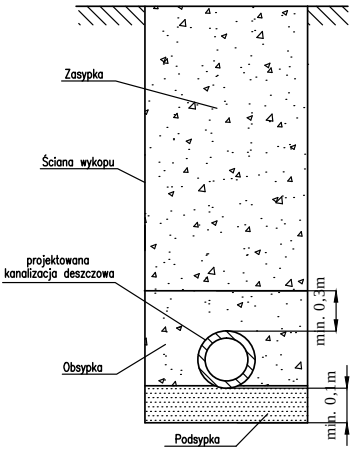
Zasypka
Ściana wykopu
projektowana kanalizacja deszczowa
Obsypka
Podsypka
min. 0,3m
min. 0,1 m

Drogowskaz

M. Gwiazdowski, A. Sosnowski
ul. Elewatorska 13/22, 15-620 Białystok
tel. (085) 652 06 80, e-mail: drogowskaz-sc@o2.pl

Stadium : P.W.	Nazwa rysunku : Profil podłużny kanalizacji deszczowej	Rysunek nr : 5.
Skala : 1:100/500	Obiekt : Budowa drogi od strony zachodniej miasta Wysokie Mazowieckie od km 2+078,10 do km 3+545,15, wraz budową towarzyszącej infrastruktury technicznej.	Data : 09.2022

BRANŻA SANITARNA

Opracował:		Sprawdził:	
Imię i nazwisko nr upr.:	Podpis:	Imię i nazwisko nr upr.:	Podpis:
mgr inż. Tomasz Łukowski PDL/0141/POOS/13		mgr inż. Wojciech Gołaszewski PDL/0140/POOS/10	