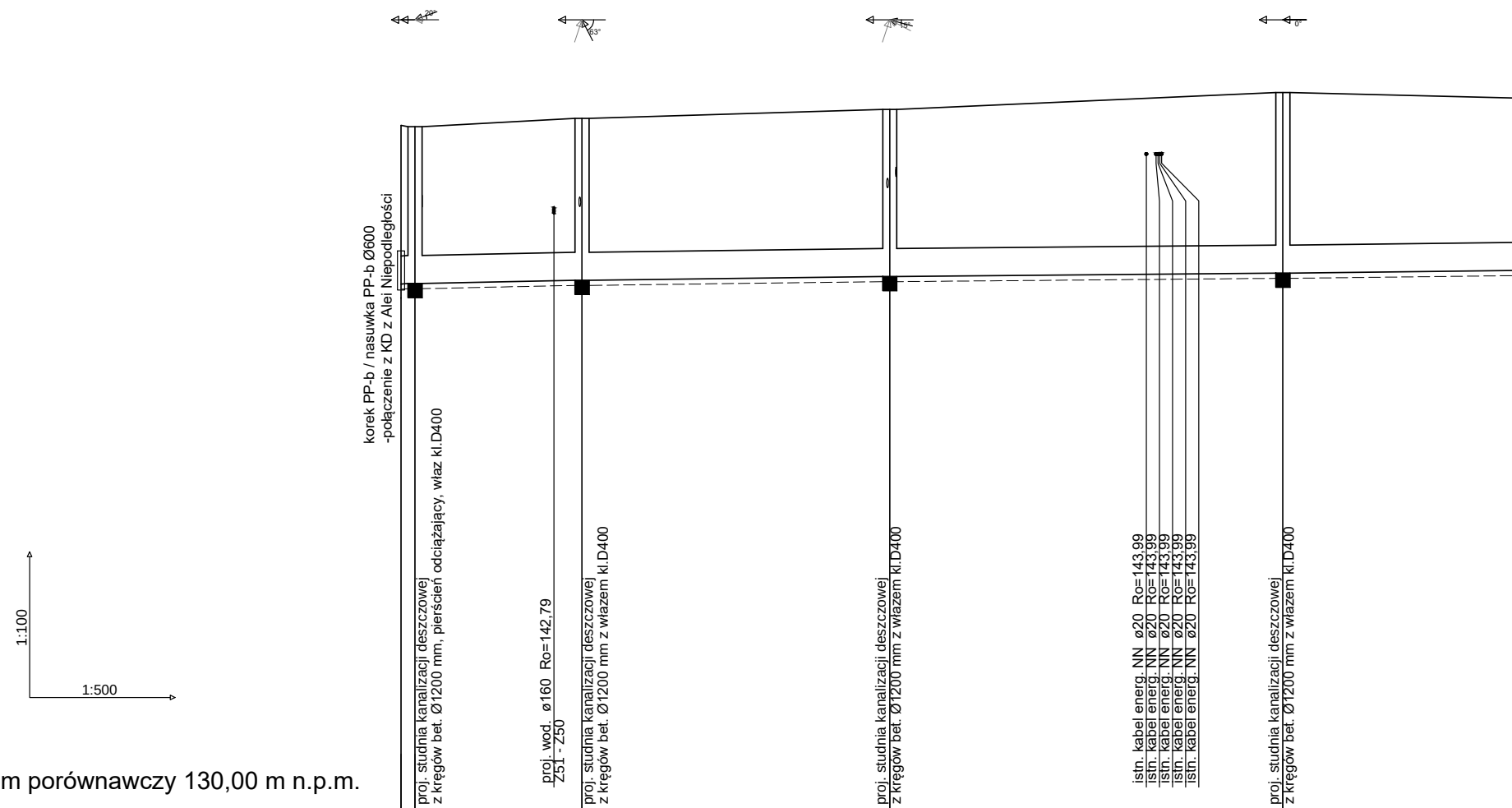
20°
63°
15°
0°
korek PP-b / nasuwka PP-b Ø600
-połączenie z KD z Alei Niepodległości
proj. studnia kanalizacji deszczowej
z kręgów bet. Ø1200 mm, pierścień odciążający, właz kl.D400
proj. wod. ø160 Ro=142,79
Z51 - Z50
proj. studnia kanalizacji deszczowej
z kręgów bet. Ø1200 mm z włazem kl.D400
proj. studnia kanalizacji deszczowej
z kręgów bet. Ø1200 mm z włazem kl.D400
istn. kabel energ. NN ø20 Ro=143,99
istn. kabel energ. NN ø20 Ro=143,99
istn. kabel energ. NN ø20 Ro=143,99
istn. kabel energ. NN ø20 Ro=143,99
istn. kabel energ. NN ø20 Ro=143,99
proj. studnia kanalizacji deszczowej
z kręgów bet. Ø1200 mm z włazem kl.D400
1:100
1:500

Poziom porównawczy 130,00 m n.p.m.

	D2			KD28	KD29			KD30
Rzędna terenu projektowanego	144,60	144,57	144,72	144,75	144,94			145,30
Rzędna dna kanału	141,22	141,23	141,29	141,30	141,38	141,43	141,43	141,45
Zagłębienie dna kanału [m]	3,38	3,34		3,45	3,56			3,85
Odległości [m]		1,5	17,8	32,8	41,9			42,3
Średnice, materiał Spadek		PP-b Ø600 SN8 DN/ID 0,7 %	0,4 %	PP-b Ø600 SN8 DN/ID				
Długość trasy [m]	0,0	1,5	16,3	19,3	52,0	79,4	81,0	94,0

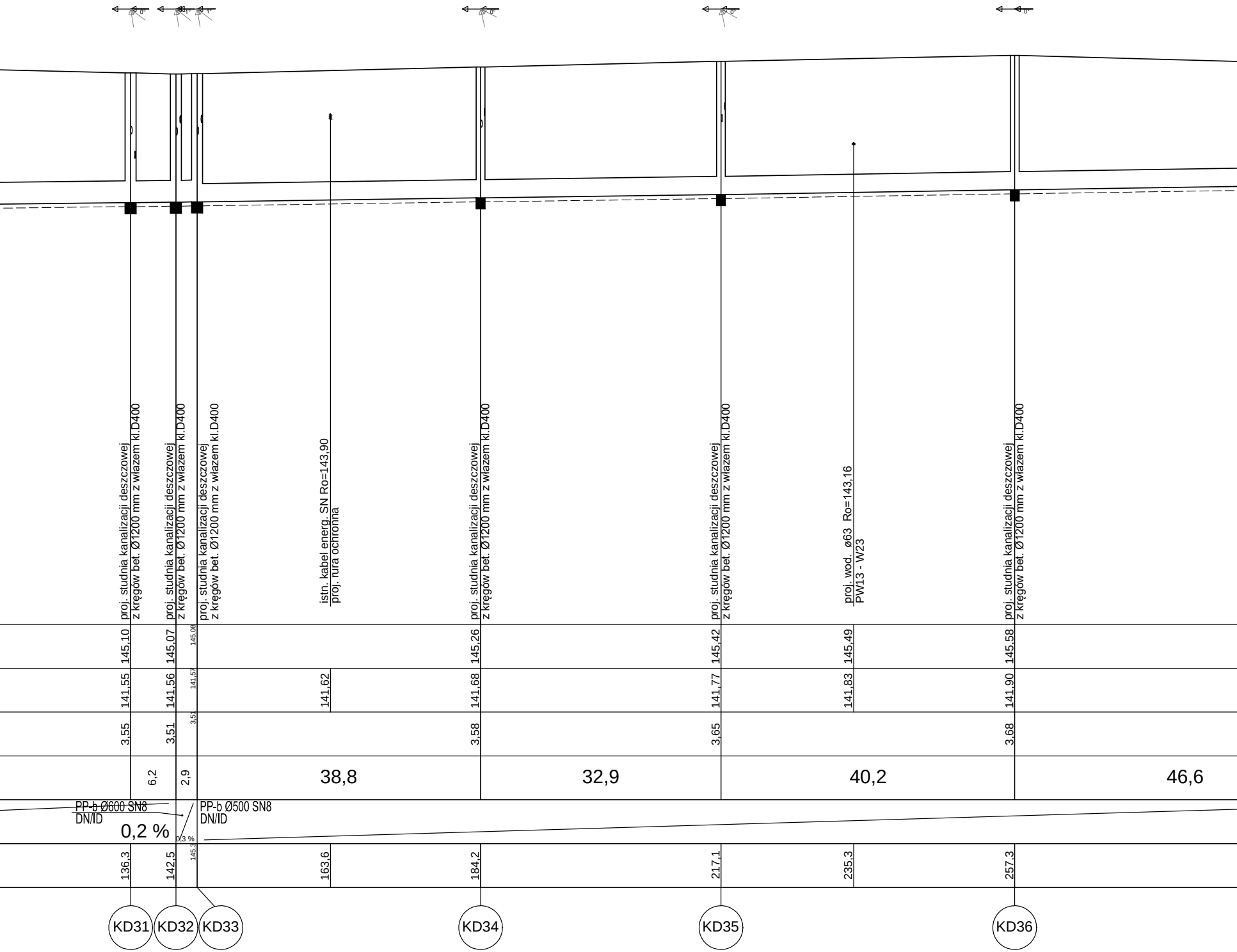
proj. studnia kanalizacji deszczowej
z kręgów bet. Ø1200 mm z włazem kl.D400
proj. studnia kanalizacji deszczowej
z kręgów bet. Ø1200 mm z włazem kl.D400
proj. studnia kanalizacji deszczowej
z kręgów bet. Ø1200 mm z włazem kl.D400
istn. kabel energ. SN Ro=143,90
proj. rura ochronna
proj. studnia kanalizacji deszczowej
z kręgów bet. Ø1200 mm z włazem kl.D400
proj. studnia kanalizacji deszczowej
z kręgów bet. Ø1200 mm z włazem kl.D400
proj. wod. ø63 Ro=143,16
PW13 - W23
proj. studnia kanalizacji deszczowej
z kręgów bet. Ø1200 mm z włazem kl.D400
145,10
145,07
145,08
145,26
145,42
145,49
145,58
141,55
141,56
141,57
141,62
141,68
141,77
141,83
141,90
3,55
3,51
3,51
3,58
3,65
3,68
6,2
2,9
38,8
32,9
40,2
46,6
PP-b Ø600 SN8
DN/ID
0,2 %
0,3 %
PP-b Ø500 SN8
DN/ID
136,3
142,5
145,3
163,6
184,2
217,1
235,3
257,3
KD31
KD32
KD33
KD34
KD35
KD36

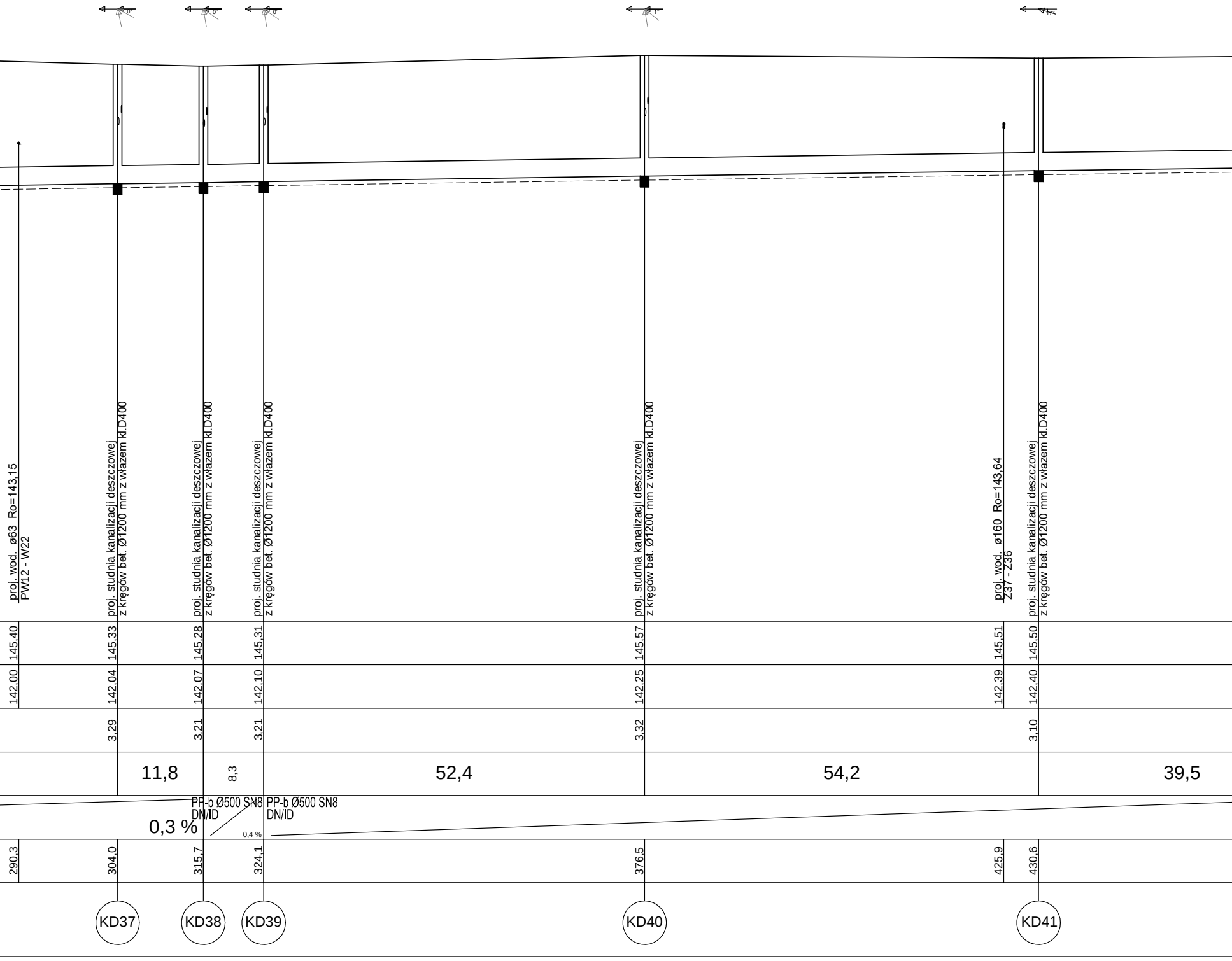
proj. wod. ø63 Ro=143,15
PW12 - W22
proj. studnia kanalizacji deszczowej
z kręgów bet. Ø1200 mm z włazem kl.D400
proj. studnia kanalizacji deszczowej
z kręgów bet. Ø1200 mm z włazem kl.D400
proj. studnia kanalizacji deszczowej
z kręgów bet. Ø1200 mm z włazem kl.D400
proj. studnia kanalizacji deszczowej
z kręgów bet. Ø1200 mm z włazem kl.D400
proj. wod. ø160 Ro=143,64
Z37 - Z36
proj. studnia kanalizacji deszczowej
z kręgów bet. Ø1200 mm z włazem kl.D400
145,40
145,33
145,28
145,31
145,57
145,51
145,50
142,00
142,04
142,07
142,10
142,25
142,39
142,40
3,29
3,21
3,21
3,32
3,10
11,8
8,3
52,4
54,2
39,5
PP-b Ø500 SN8
DN/ID
PP-b Ø500 SN8
DN/ID
0,3 %
0,4 %
290,3
304,0
315,7
324,1
376,5
425,9
430,6
KD37
KD38
KD39
KD40
KD41

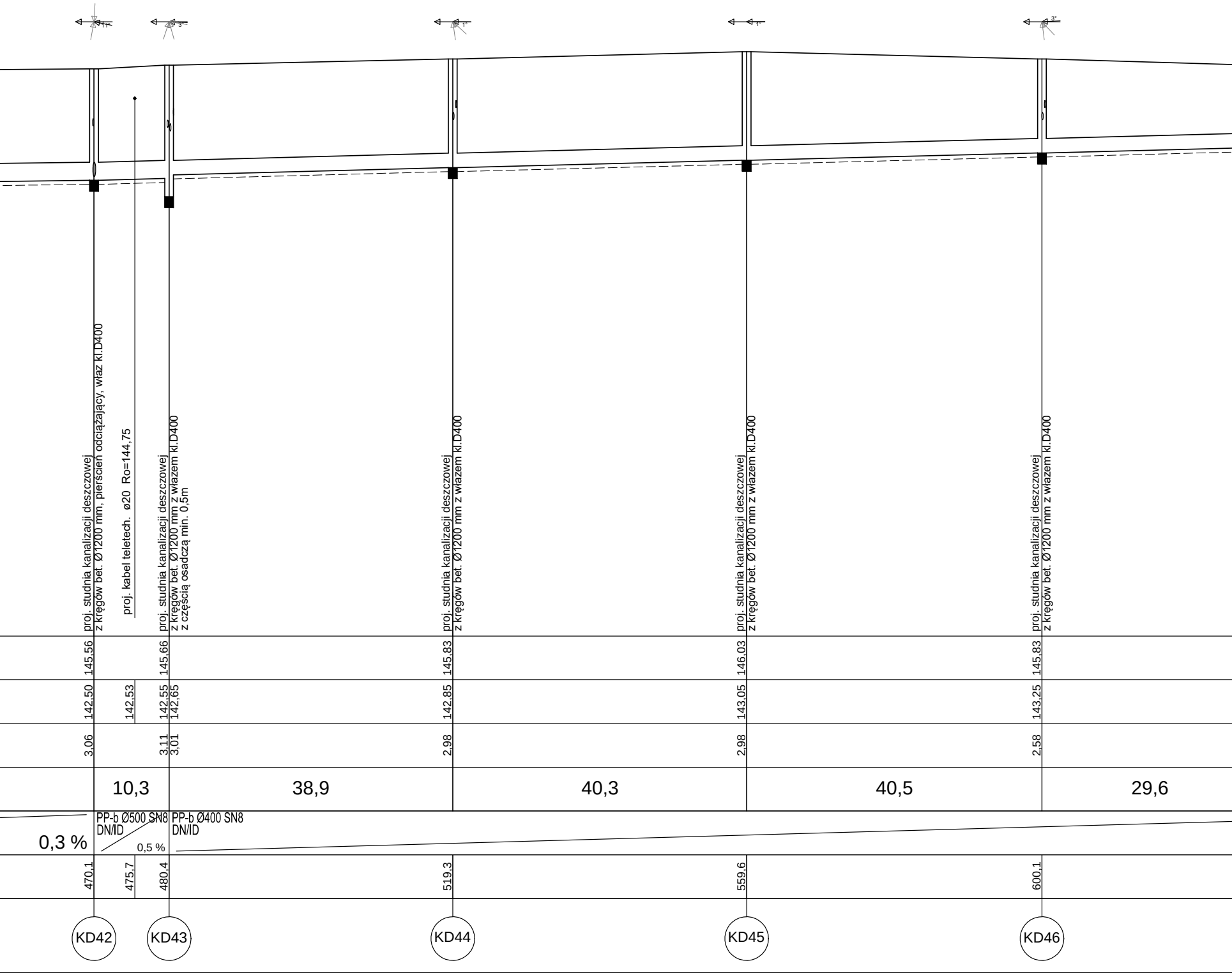
proj. studnia kanalizacji deszczowej
z kręgów bet. Ø1200 mm, pierścień odciążający, właz kl.D400
proj. kabel teletech. ø20 Ro=144,75
proj. studnia kanalizacji deszczowej
z kręgów bet. Ø1200 mm z włazem kl.D400
z częścią osadczą min. 0,5m
proj. studnia kanalizacji deszczowej
z kręgów bet. Ø1200 mm z włazem kl.D400
proj. studnia kanalizacji deszczowej
z kręgów bet. Ø1200 mm z włazem kl.D400
proj. studnia kanalizacji deszczowej
z kręgów bet. Ø1200 mm z włazem kl.D400
145,56
145,66
145,83
146,03
145,83
142,50
142,53
142,55
142,65
142,85
143,05
143,25
3,06
3,11
3,01
2,98
2,98
2,58
10,3
38,9
40,3
40,5
29,6
PP-b Ø500 SN8
DN/ID
PP-b Ø400 SN8
DN/ID
0,3 %
0,5 %
470,1
475,7
480,4
519,3
559,6
600,1
KD42
KD43
KD44
KD45
KD46


proj. studnia kanalizacji deszczowej z kręgów bet. Ø1200 mm z włazem kl.D400
proj. studnia kanalizacji deszczowej z kręgów bet. Ø1200 mm z włazem kl.D400
proj. studnia kanalizacji deszczowej z kręgów bet. Ø1200 mm z włazem kl.D400
proj. studnia kanalizacji deszczowej z kręgów bet. Ø1200 mm z włazem kl.D400
145,66
145,53
145,51
145,53
143,40
143,55
143,60
143,66
2,26
1,98
1,91
1,87
30,6
5,4
4,3
PP-b Ø400 SN8 DN/ID
0,5 %
0,9 %
1,4 %
629,7
660,3
665,7
670,0
KD47
KD48
KD49
KD50

Układanie i podpieranie rur

KANALIZACJA DESZCZOWA

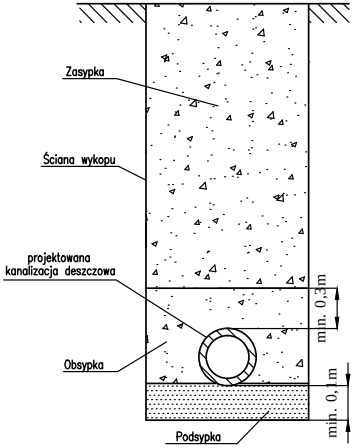
Zasypka
Ściana wykopu
projektowana kanalizacja deszczowa
Obsypka
Podsypka
min. 0,3m
min. 0,1 m

Drogowskaz

M. Gwiazdowski, A. Sosnowski
ul. Elewatorska 13/22, 15-620 Białystok
tel. (085) 652 06 80, e-mail: drogowskaz-sc@o2.pl

Stadium : P.W.

Nazwa rysunku : Profil podłużny kanalizacji deszczowej

Rysunek nr : 6.

Obiekt : Budowa drogi od strony zachodniej miasta Wysokie Mazowieckie od km 2+078,10 do km 3+545,15, wraz budową towarzyszącej infrastruktury technicznej.

Skala : 1:100/500

Data : 09.2022

BRANŻA SANITARNA

Opracował:		Sprawdził:	
Imię i nazwisko nr upr.:	Podpis:	Imię i nazwisko nr upr.:	Podpis:
mgr inż. Tomasz Łukowski PDL/0141/POOS/13		mgr inż. Wojciech Gołaszewski PDL/0140/POOS/10	