
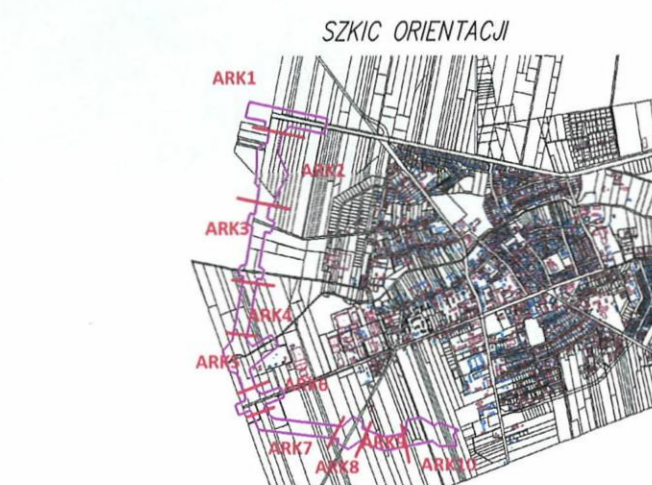


MAPA DO CELÓW PROJEKTOWYCH Ark 7	
Oznaczenie kancelaryjne zgłoszonej pracy geodezyjnej	Nr Rob. Wjk.: 15449 / 96 / 2019 Nr ewid. zgl.: GN.6642.822.2019
O B I E K T	WYSOKIE MAZOWIECKIE
Jednostka ewidencyjna	Identyfikator: 201301_1, 201310_2 nazwa: WYSOKIE MAZOWIECKIE, WYSOKIE MAZOWIECKIE
Obszar ewidencyjny	Identyfikator: 0001, 0029, 0019 nazwa: WYSOKIE MAZOWIECKIE, OSPY-LEPERTOWNA, MICHUKI
Powiat	wysokomazowiecki
Województwo	podlaskie
SKALA MAPY	1 : 500
Nazwa układu współrzędnych	prostokątnych płaskich wysokościowych 2000 (B) KRONSTADT 60
Oznaczenie granic obszaru, który był przedmiotem aktualizacji	-----
Data opracowania mapy	Nr mapy zasobowej: 8.189.04.12.14, 12.4.2, 17.1.2, 14, 17.2.1, 17.1.2, 3.4, 22.1.2, 1.3, 1.4, 22.1.1, 12, 3.4, 02.1.2, 02.1, 2.2, 03.1.1, 1.2
	
<p>W granicach opracowania znajdują się punkty osnowy I-III klasy: 1094, 1095, 1096, 1097, 1098, 1153, 1015. Służebności gruntowych nie badano.</p>	



Posiadacz się, że niniejszy dokument został opracowany w wyniku prac geodezyjnych i kartograficznych, których rezultatem zostały techniczne wpisy do ewidencji materiałów geodezyjnych zasobu geodezyjnego i kartograficznego.

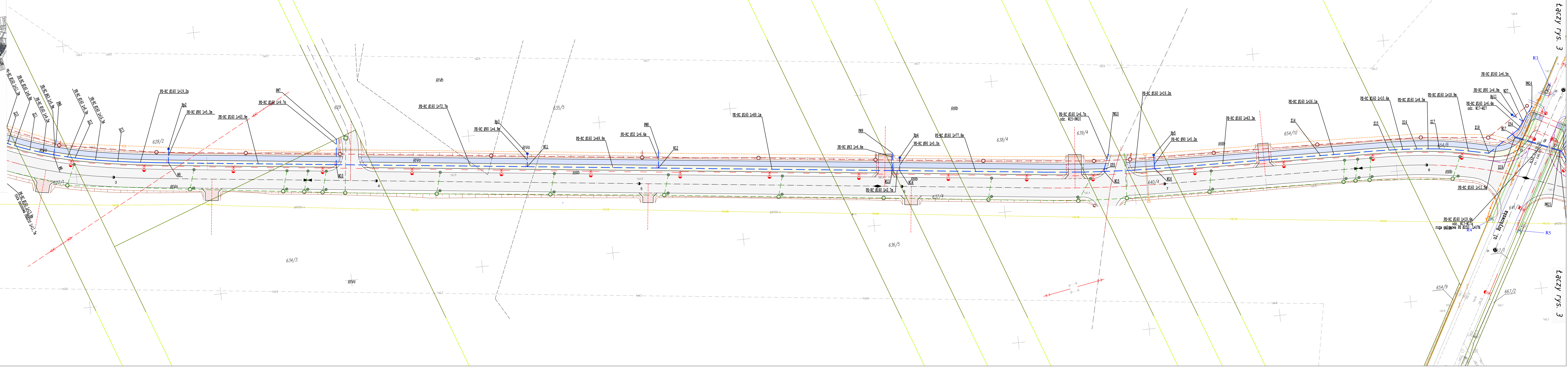
Organ prowadzący geodezyjny zasob geodezyjny i kartograficzny: STAROSTA WYSOKOMAZOWIECKI

Identyfikator ewidencyjny materiału zasobu: P.2013.2020.465

Data wpisania operacji technicznej do ewidencji materiałów zasobu: 2020-04-09

Imię i nazwisko geodety uprawnionego, który sporządził mapę: mgr Teresa Danusia Lepińska

Inspektor w Wydziale Geodezji, Kartografii, Katastru i Nieruchomości organu: [Signature]



**PROJEKTOWANE:**

- sieć wodociągowa
- sieć wodociągowa w rurze osłonowej
- węzeł hydrantowy
- studnia z zaworem napowietrzającym-odpowietrzającym
- likwidacja odcinka sieci wodociągowej

**PROJEKTOWANE wg odrębnych opracowań w ramach zadania:**

- studnie z wpuszcznikami kanalizacji deszczowej i przykanalikami
- sieć kanalizacji deszczowej ze studniami połączeniowymi
- studnia wpadowa z piaskownikami wg KPED 01.14
- likwidacja odcinka sieci kanalizacji deszczowej
- sieć kanalizacji sanitarnej ze studniami połączeniowymi i odejściami bocznymi
- likwidacja odcinka sieci kanalizacji sanitarnej

**Legenda:**

- Zarysy projektowe br. telekomunikacyjnej
- Zarysy projektowe br. elektrycznej

**Zarys układu drogowego:**

- krawężnik kamienny 20x30 cm
- krawężnik kamienny 20x30 cm obniżony do h=3cm
- opornik kamienny kamienny 12x25 cm
- obrzeże betonowe 8x30 cm
- krawędź nawierzchni jezdni
- krawędź korony drogi
- nawierzchnia bitumiczna jezdni
- nawierzchnia zjazdów indywidualnych betonowej kostki brukowej
- nawierzchnia bitumiczna na ścieżce rowerowej
- nawierzchnia z betonowej kostki brukowej na chodnikach
- wybrukowanie z kostki kamiennej

**Stadium:** P.W. **Nazwa rysunku:** Plan sytuacyjny wodociągu **Rysunek nr:** 2.

**Skala:** 1:500 **Obiekt:** Budowa drogi od strony zachodniej miasta Wysokie Mazowieckie od km 2+078,10 do km 3+545,15, wraz budową towarzyszącej infrastruktury technicznej. **Data:** 09.2022

**BRANZA SANITARNA**

Opracował:	Sprawił:
mgr inż. Tomasz Lukowski	mgr inż. Wojciech Golaszewski
PDL/0141/POOS/13	PDL/0140/POOS/10

**Drogowskaz**  
M. Gwiazdowski, A. Sosnowski  
ul. Elewatorska 13/22, 15-620 Białystok  
tel. (085) 652 06 80, e-mail: drogowskaz-sc@o2.pl

Łarczy rys. 1

Łarczy rys. 3