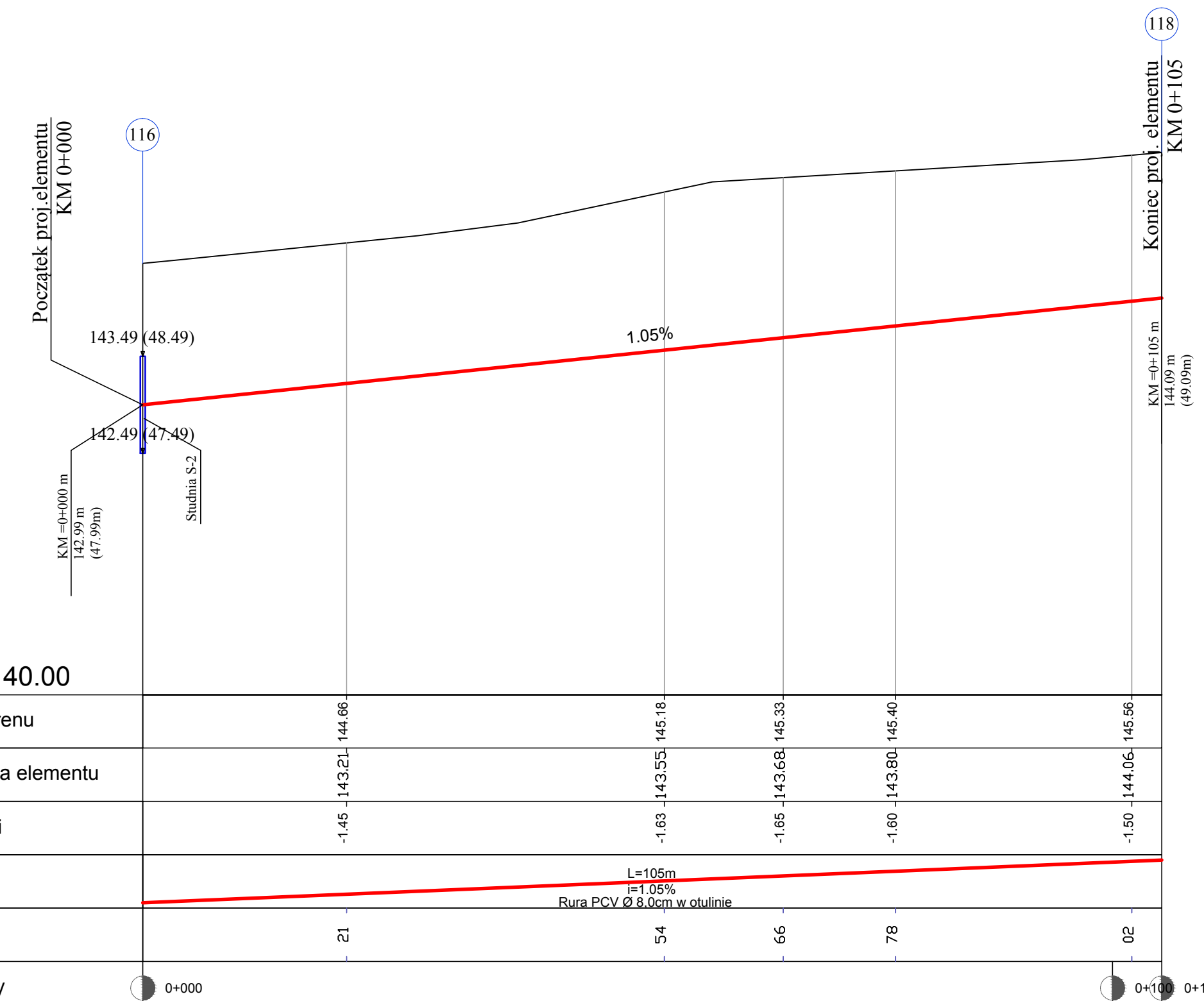
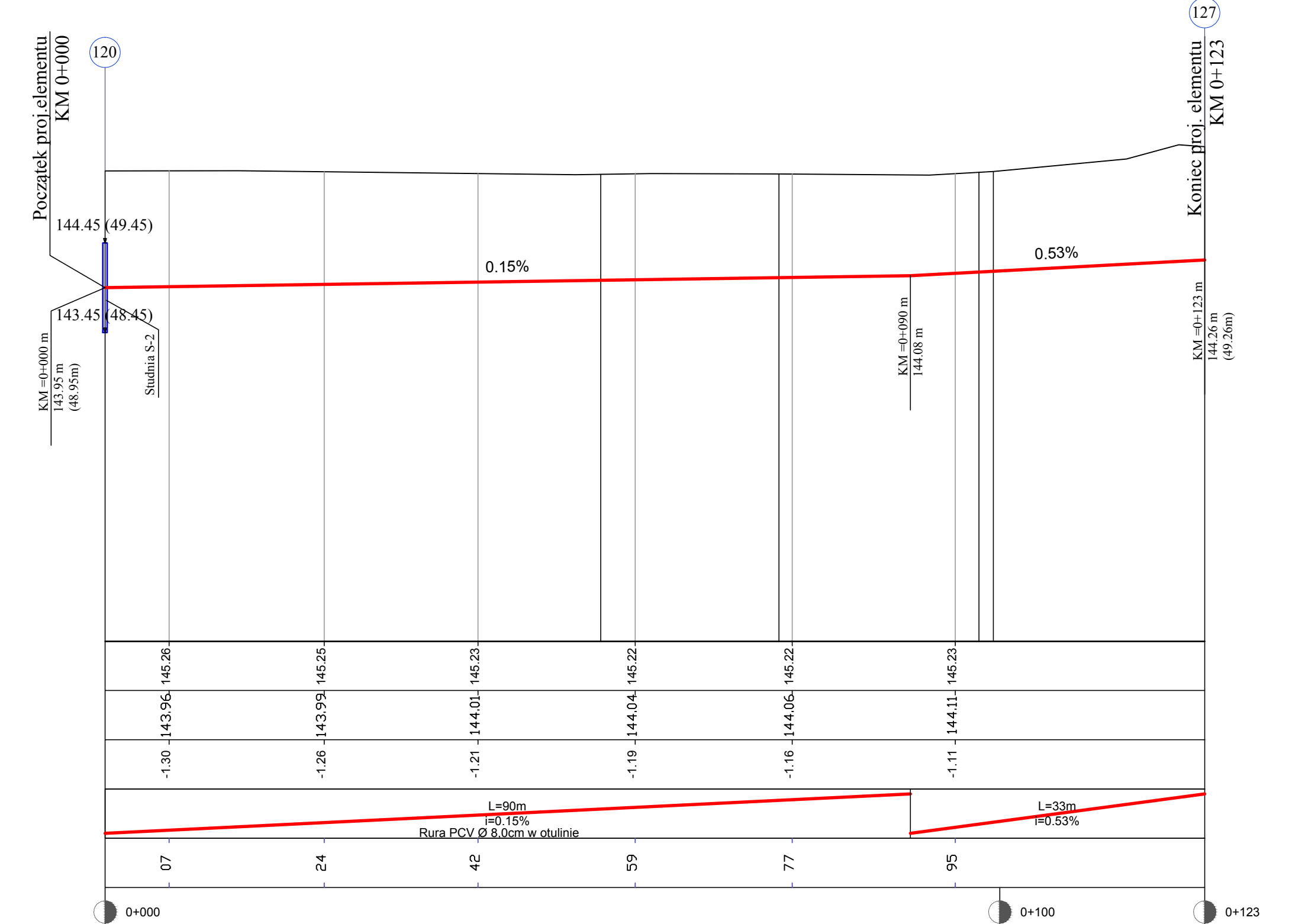


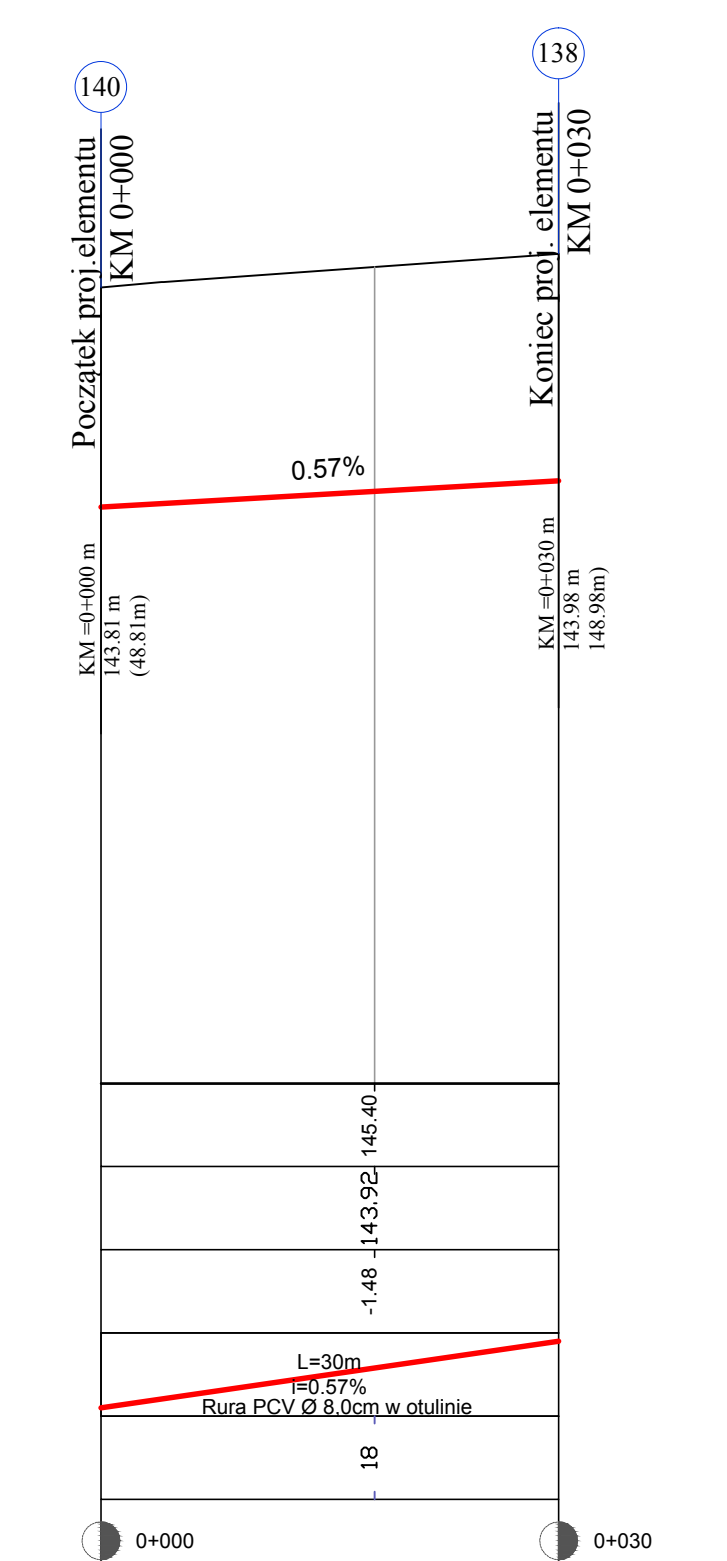
Spółka Wodna „Kultura” w Wysokiem Mazowieckiem
zbieracz a1 Ø8,0cm dł. 105m



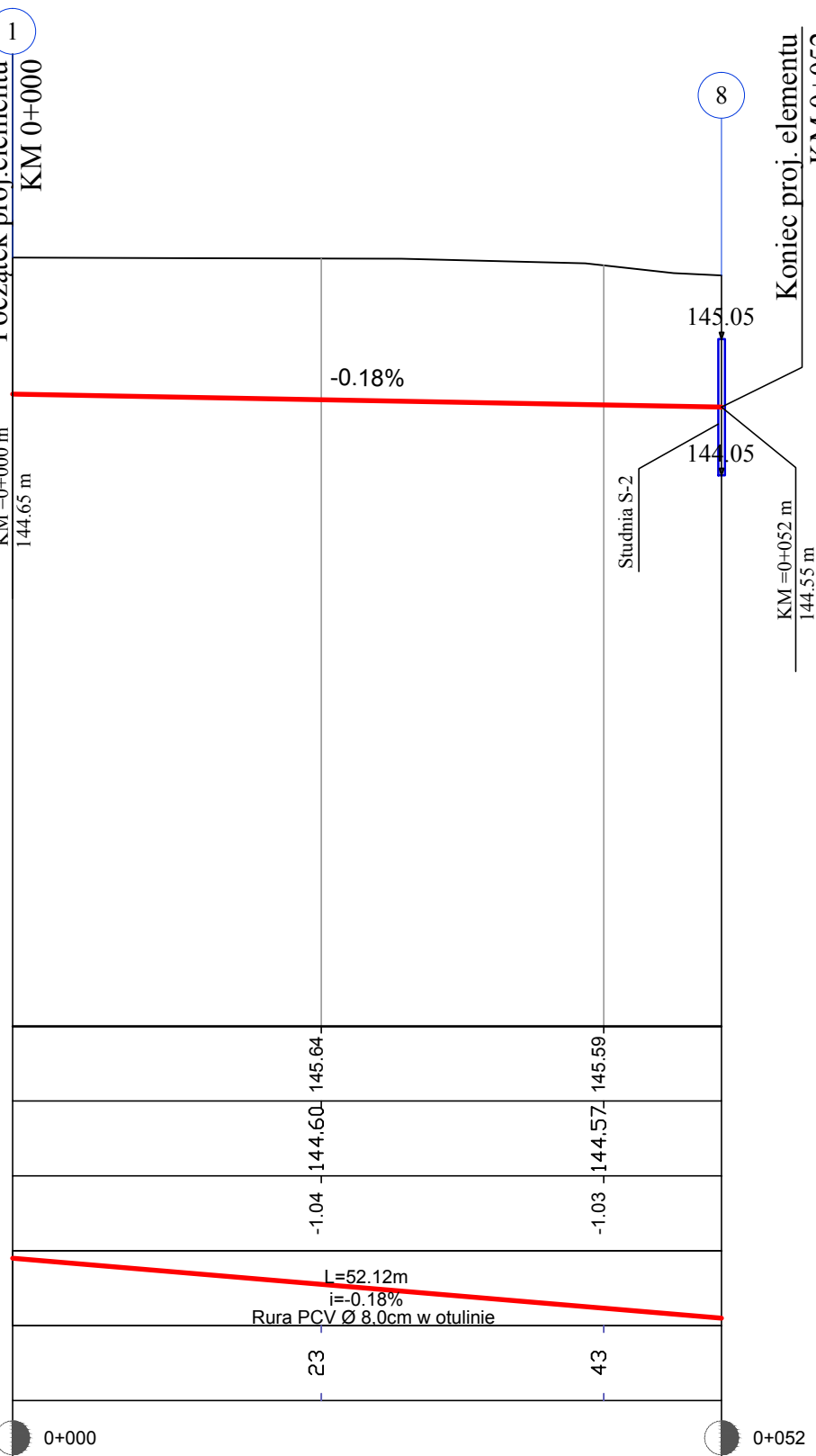
Drenowanie P. Pruszyński
zbieracz Ø8,0cm dł. 123m



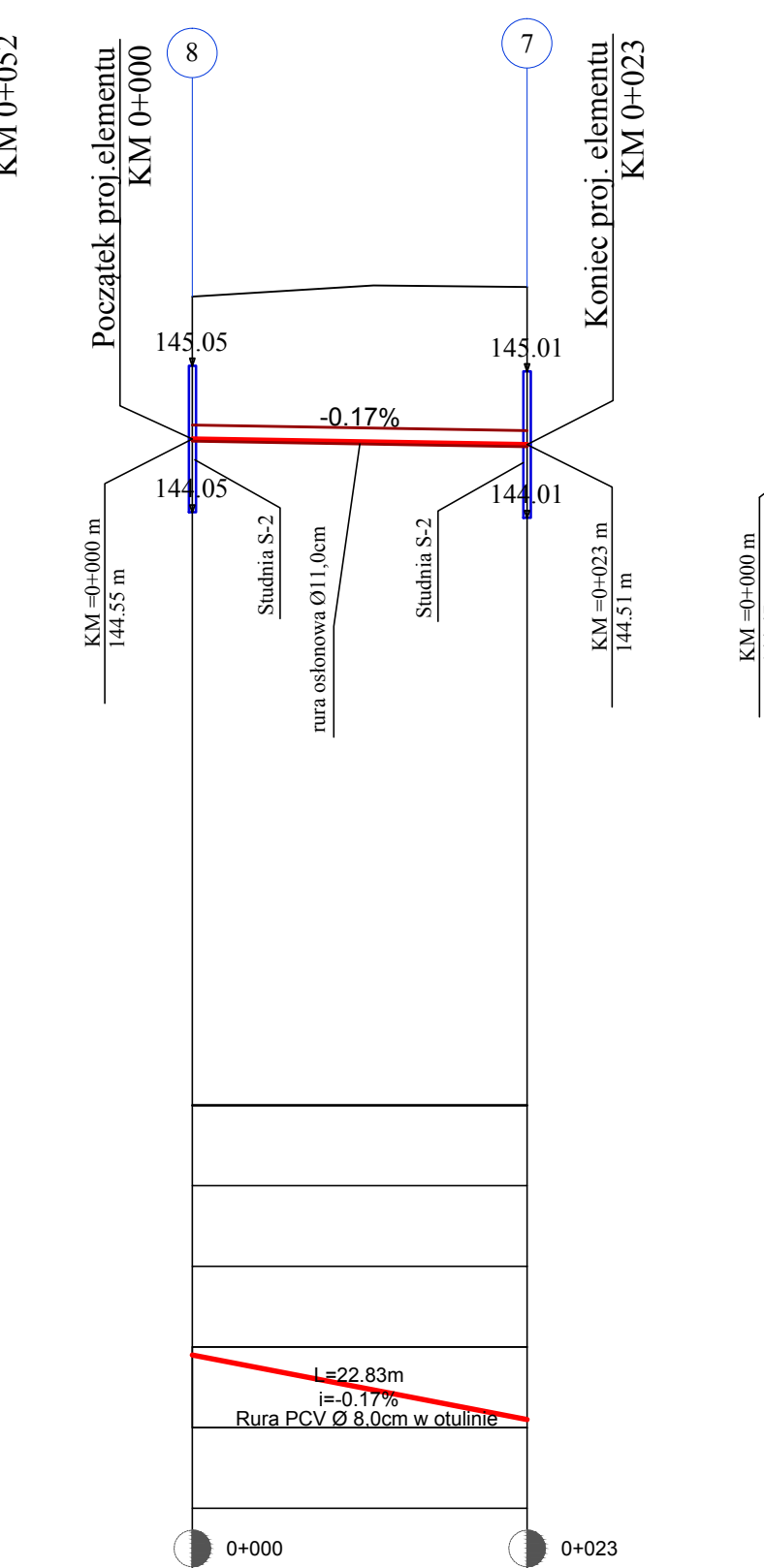
Drenowanie P. Pruszyński
zbieracz Ø8,0cm dł. 30m



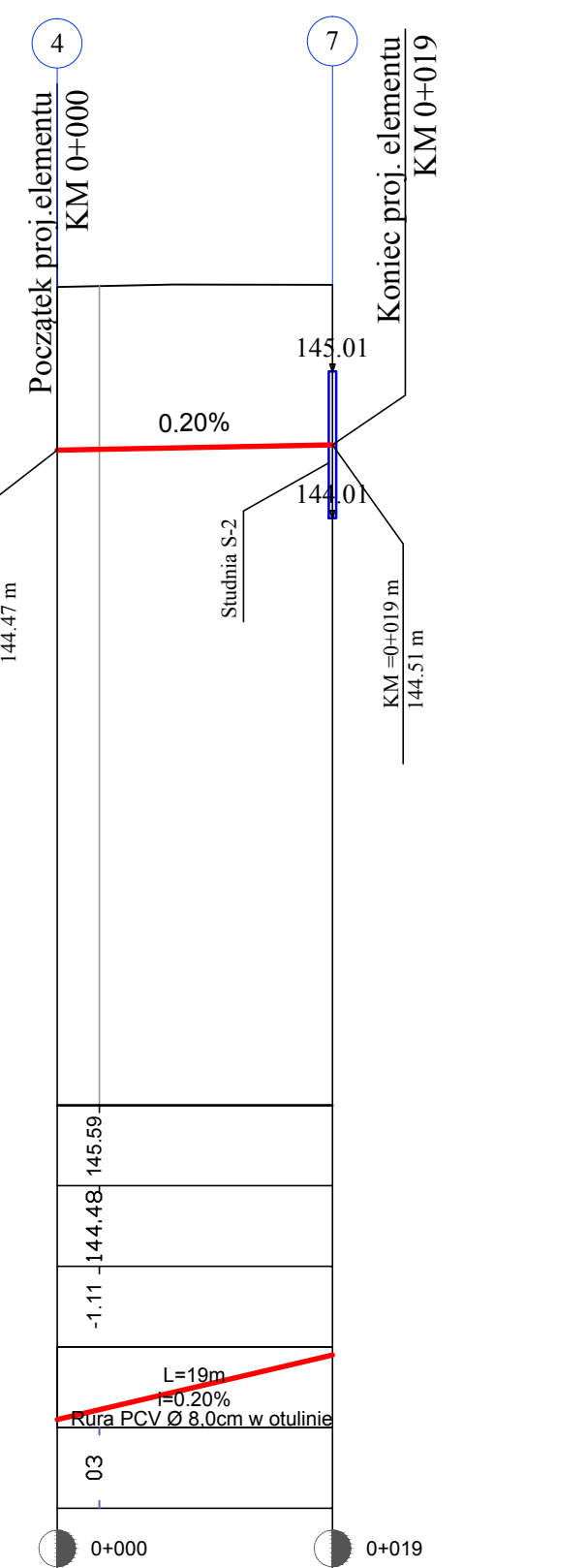
Dział drenarski 34d
zbieracz a1 Ø8,0cm dł. 52m



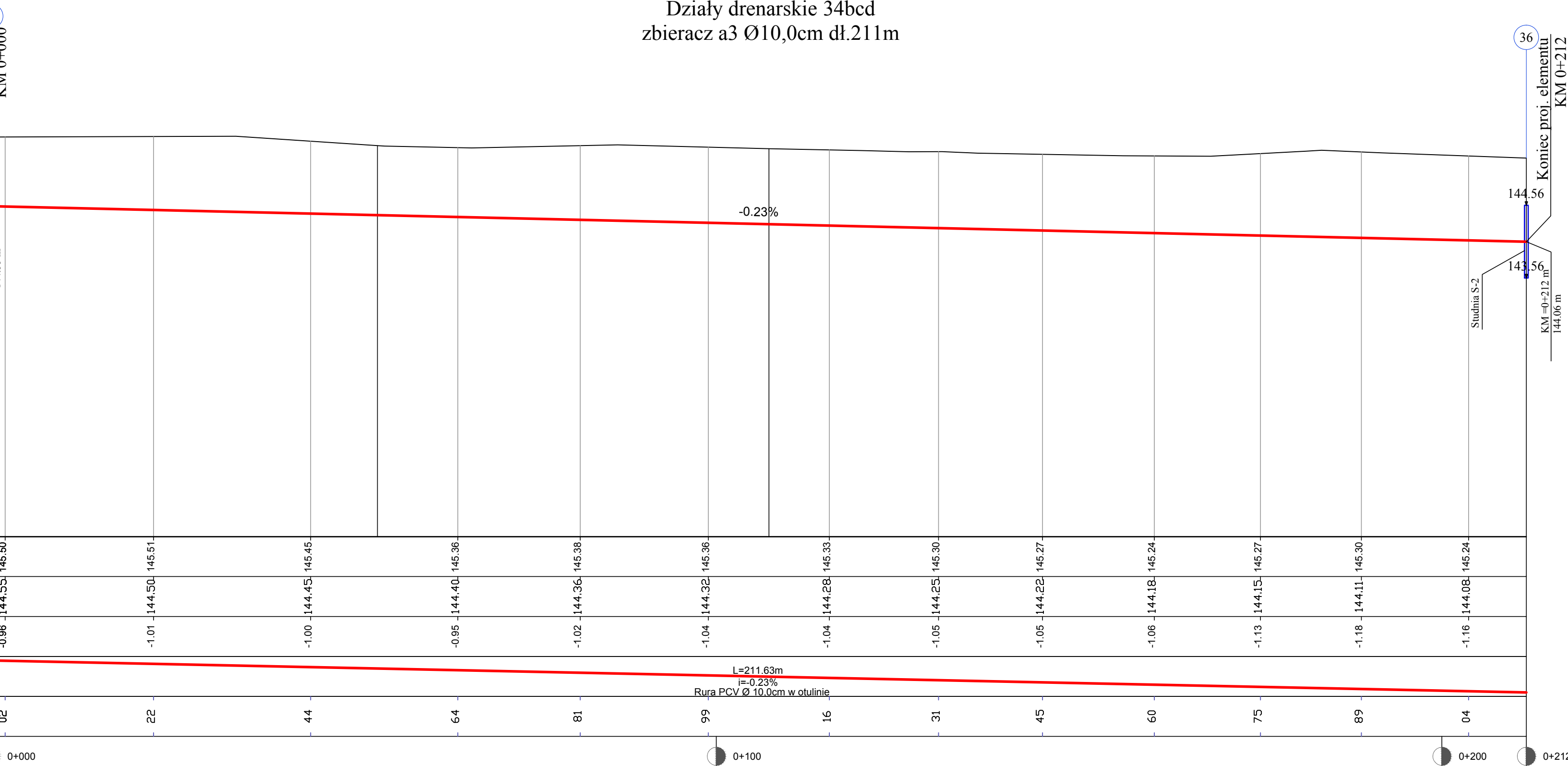
Dział drenarski 34d
zbieracz a2 Ø8,0cm dł. 23m



Dział drenarski 34d
zbieracz a2 Ø8,0cm dł. 19m



Działy drenarskie 34bcd
zbieracz a3 Ø10,0cm dł. 211m



- LEGENDA:
- projektowana niweleta dna zbieracza/ sączka
 - istniejący profil terenu w osi zbieracza/ sączka
 - projektowana studzienka drenarska
 - numer punktu
 - rzędna w układzie Kronsztadt60
 - rzędna w lokalnym układzie wysokościowym zgodnym z mapą inwentaryzacji urządzeń melioracyjnych

		M. Gwiazdowski, A. Sosnowski ul. Elewatorska 13/22, 15-620 Białystok tel. (085) 652 06 80, e-mail: drogowaskaz-sc@o2.pl	
Stadium: P.W. Skala: 1:50:500	Nazwa punktu: Profil podłużny nowych odcinków sączków i zbieraczy Obiekt: Budowa drogi od strony zachodniej miasta Wysokie Mazowieckie od km 2+078,10 do km 3+545,15, wraz budową towarzyszącej infrastruktury technicznej.	Rysunek nr: 4.1 Data: 08.2022	Branża: DROGOWA
Opracował: mgr inż. Marek Gwiazdowski BH 46/02 mgr inż. Stanisław Ziolkowski Nr Lom. 1983 współoprac.: mgr inż. Krzysztof Kuleza	Pajsaż		