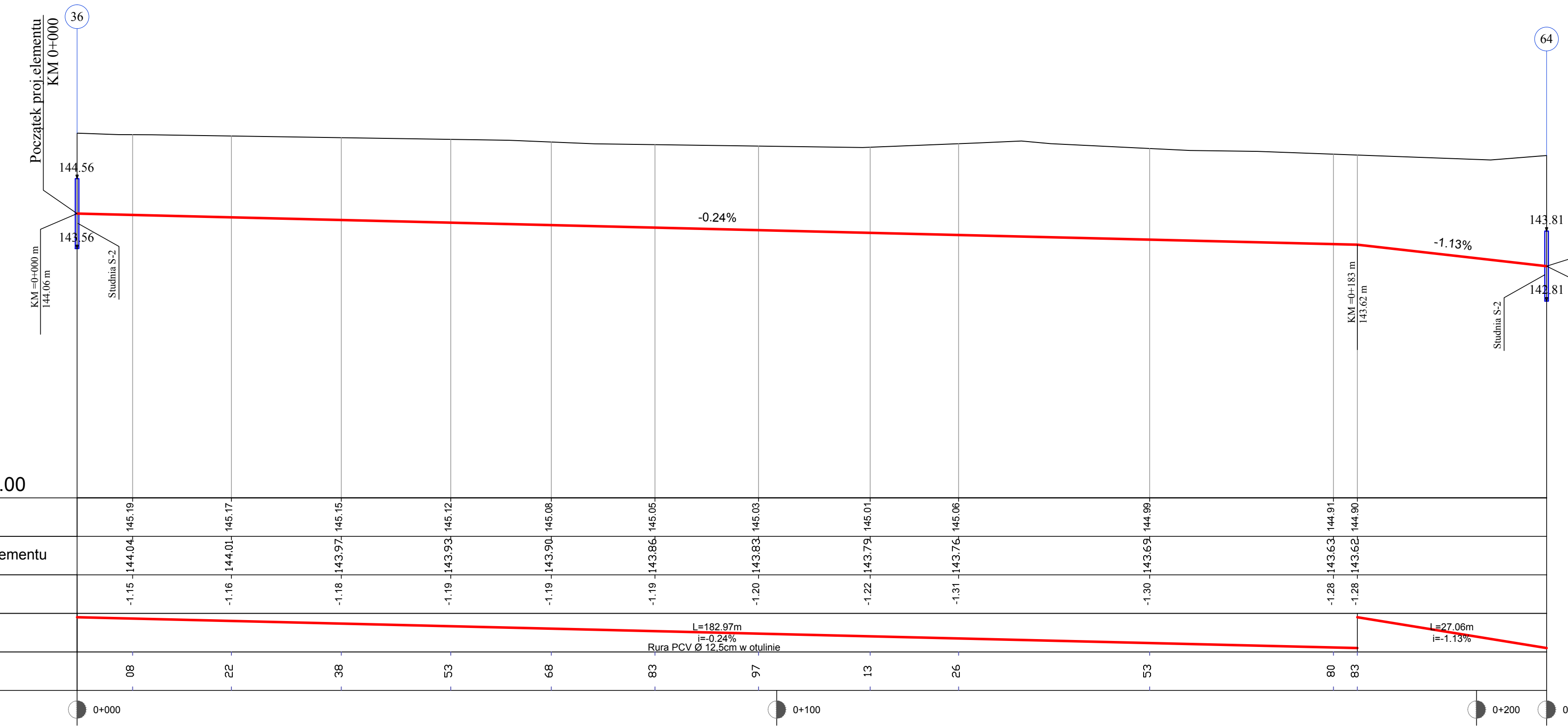
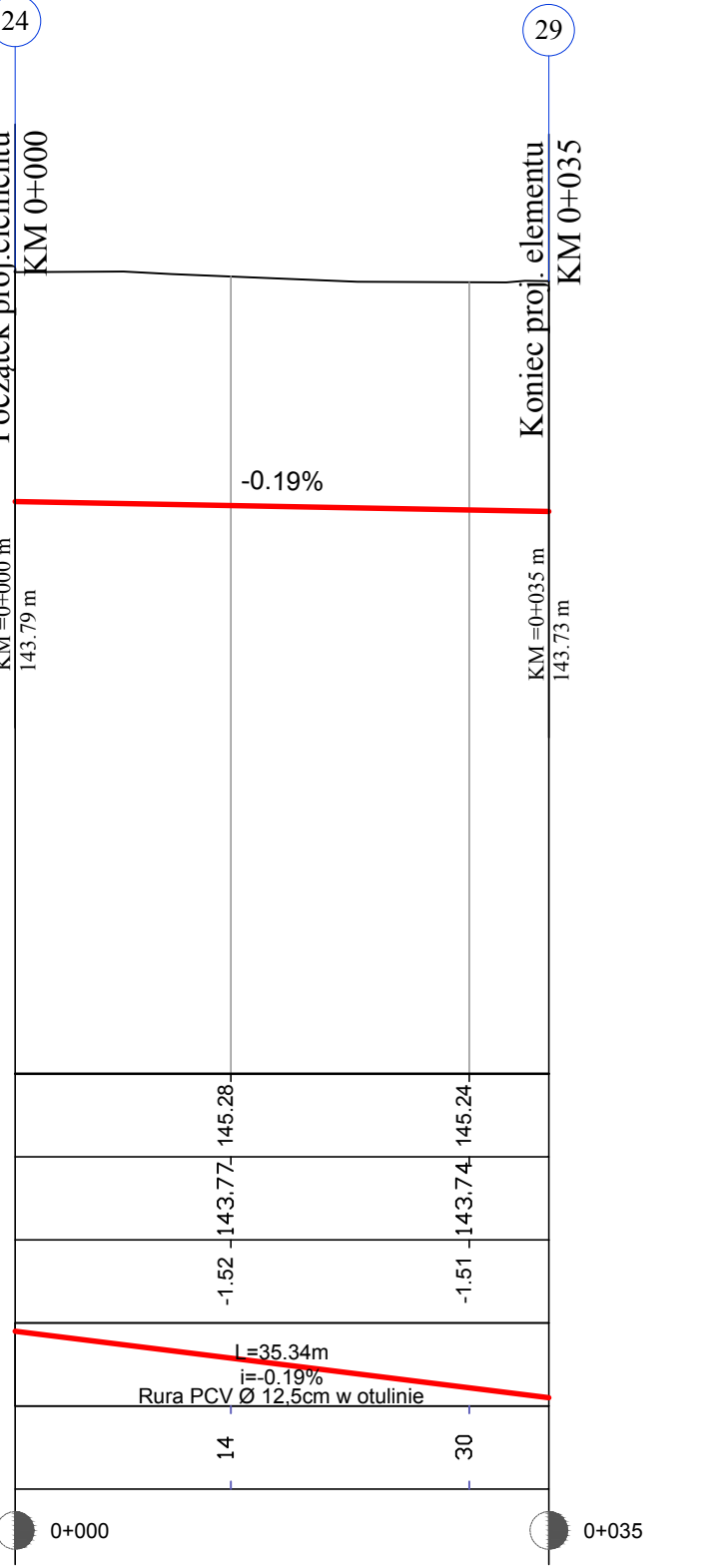


Działy drenarskie 34bcd
zbieracz a3 Ø12,5cm dł.209m



Dział drenarski 34d
zbieracz a5 Ø12,5cm dł.35m



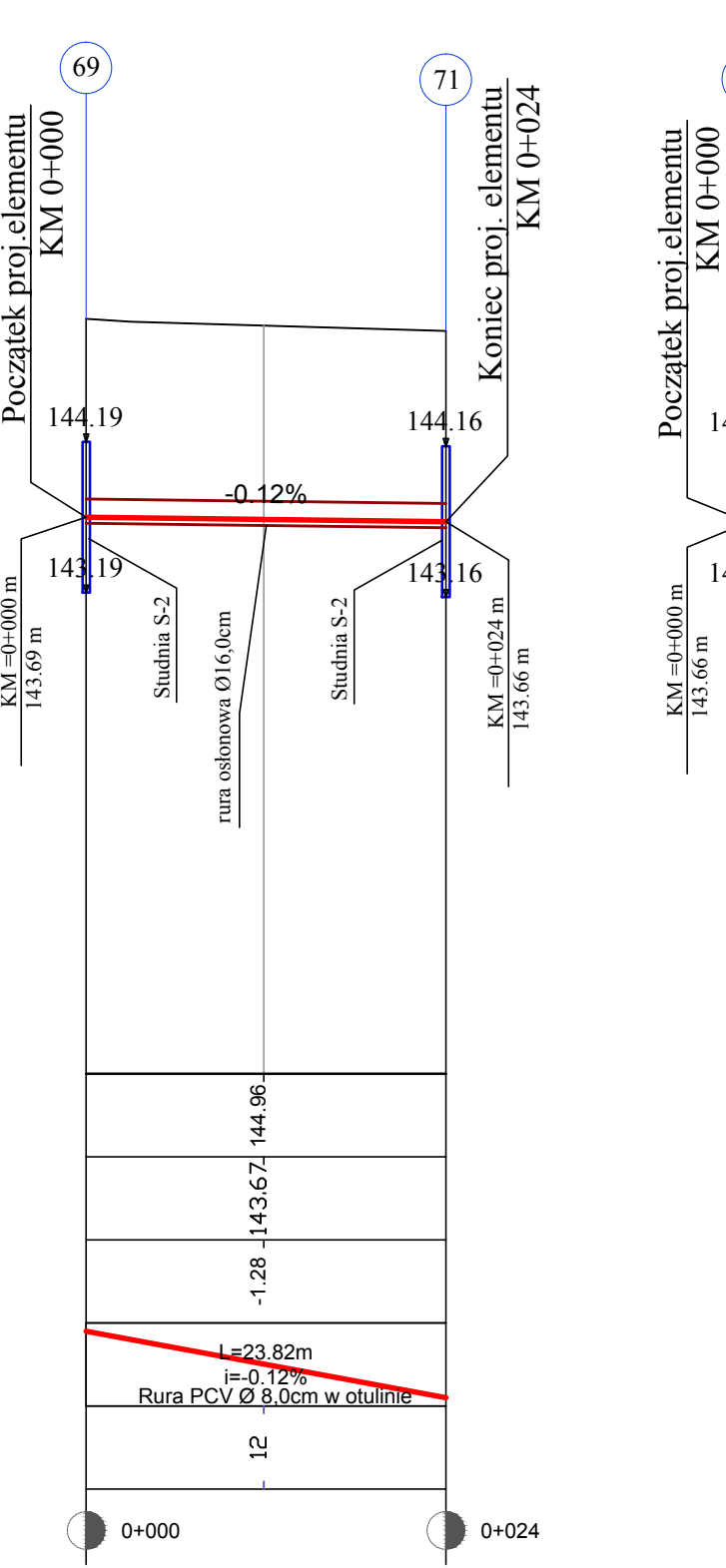
Dział drenarski 34b
zbieracz b1 Ø8,0cm dł.51m



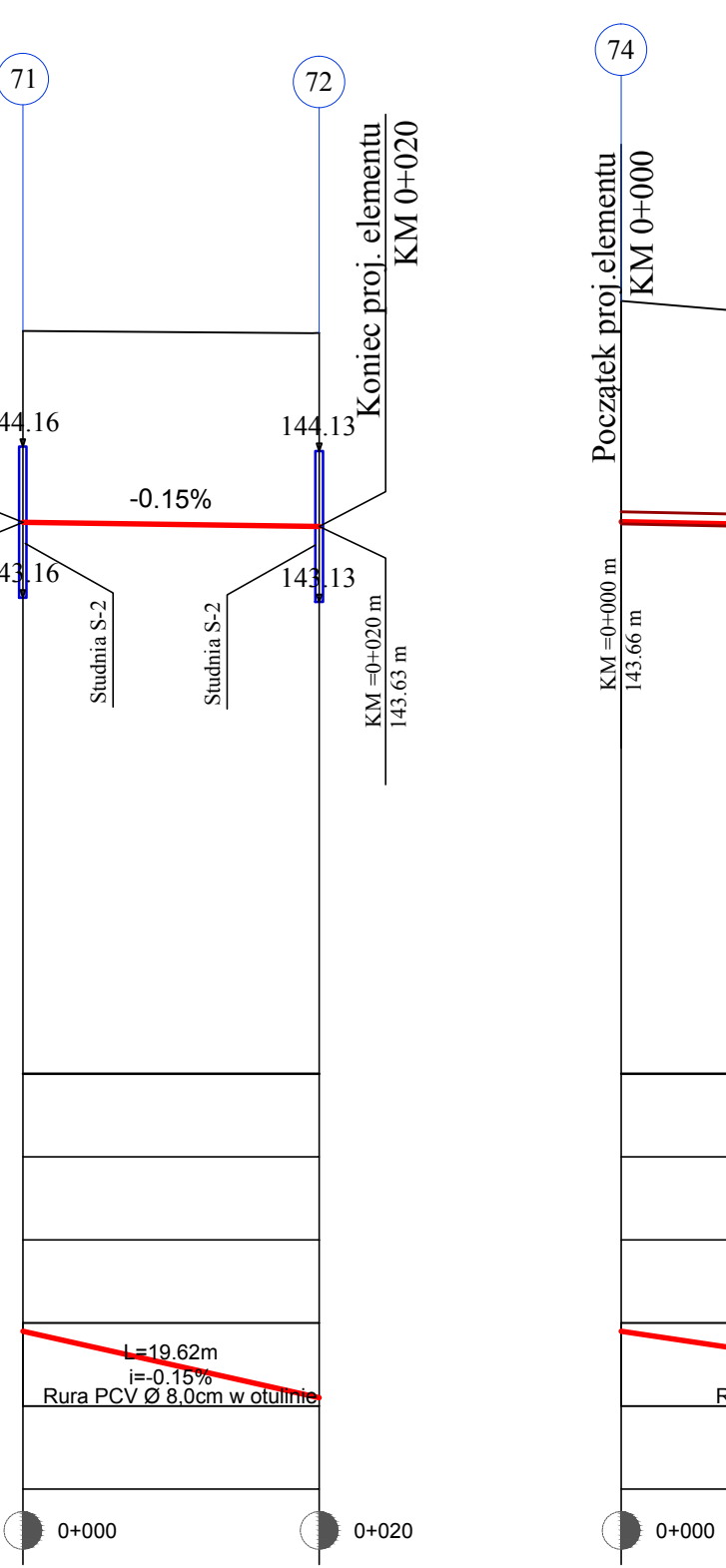
Dział drenarski 34a
zbieracz a2 Ø8,0cm dł.35m



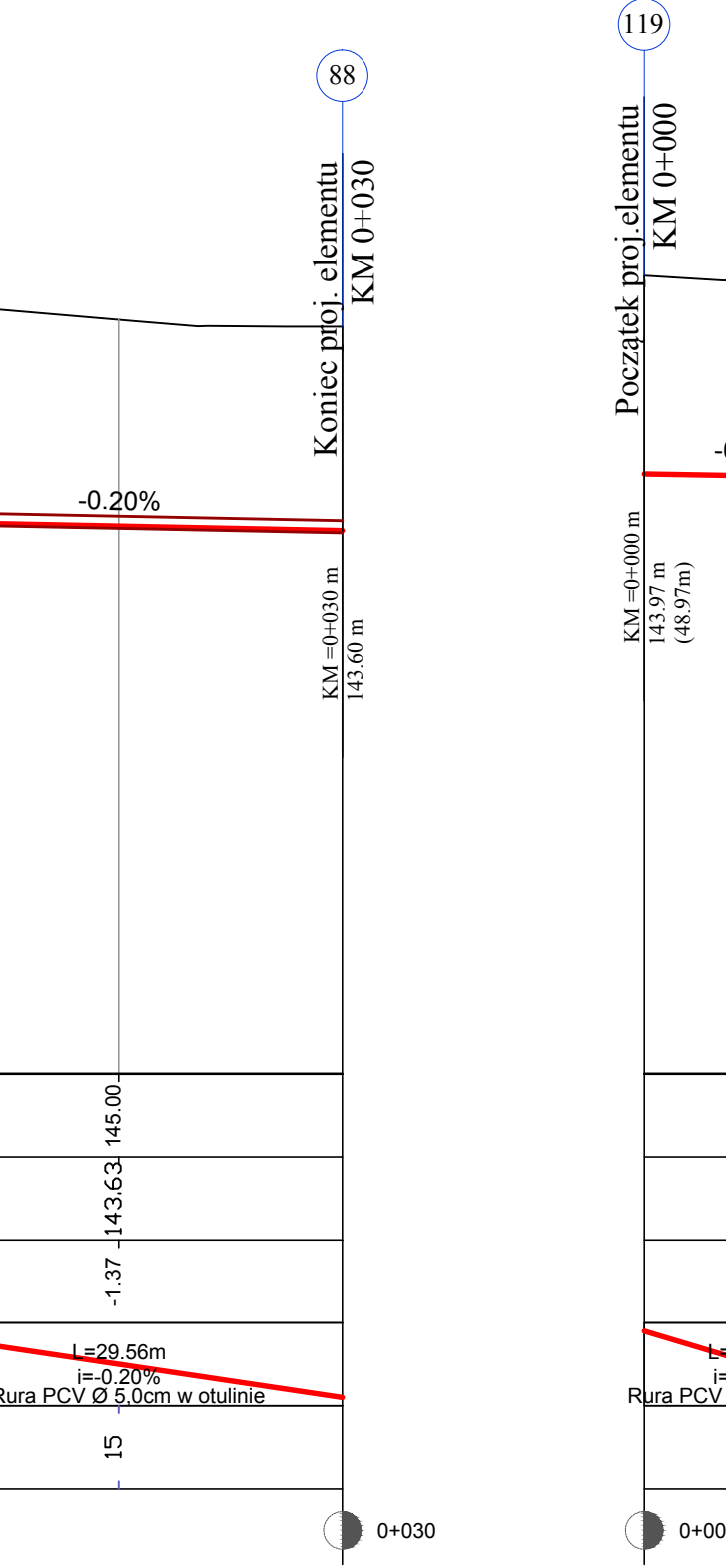
Dział drenarski 34a
zbieracz a1 Ø8,0cm dł.24m



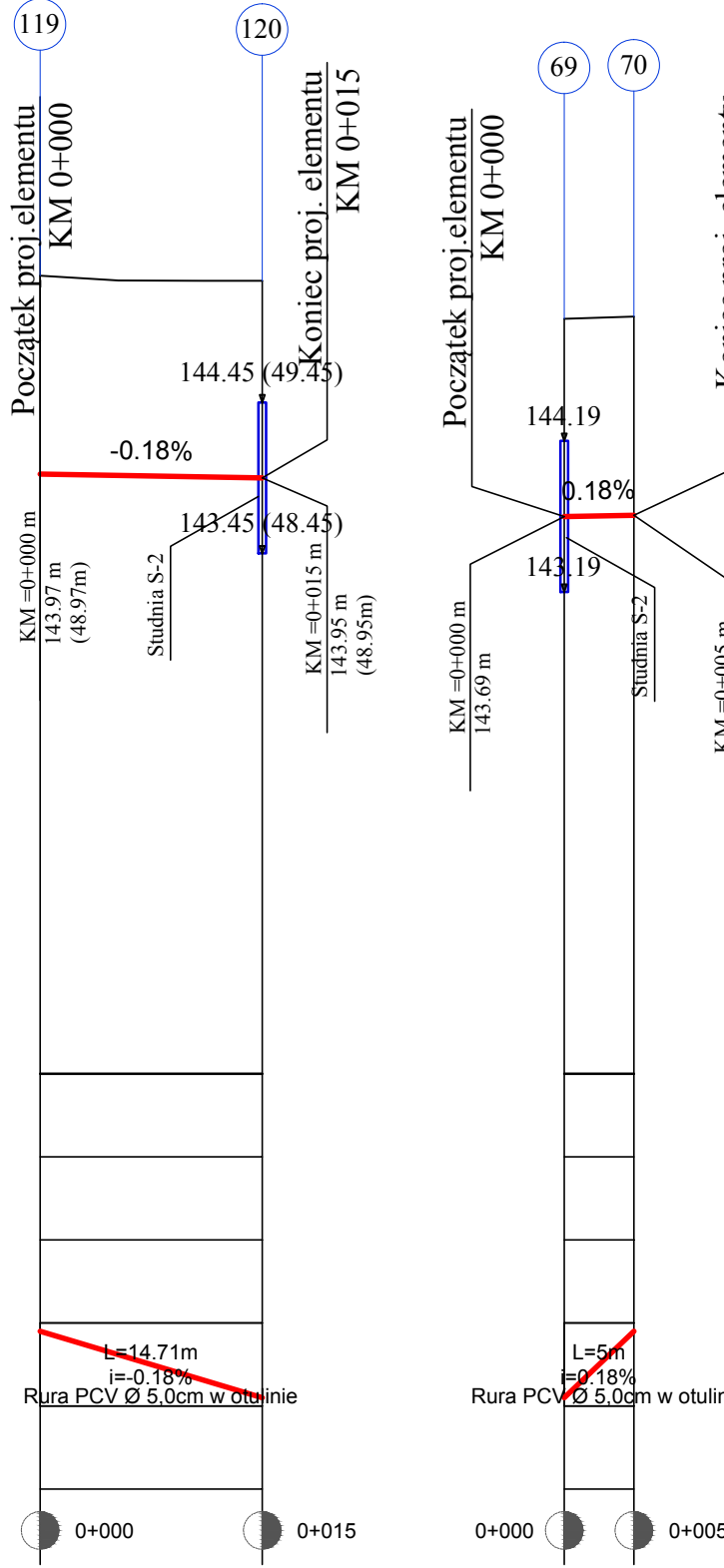
Dział drenarski 34a
zbieracz a1 Ø8,0cm dł.20m



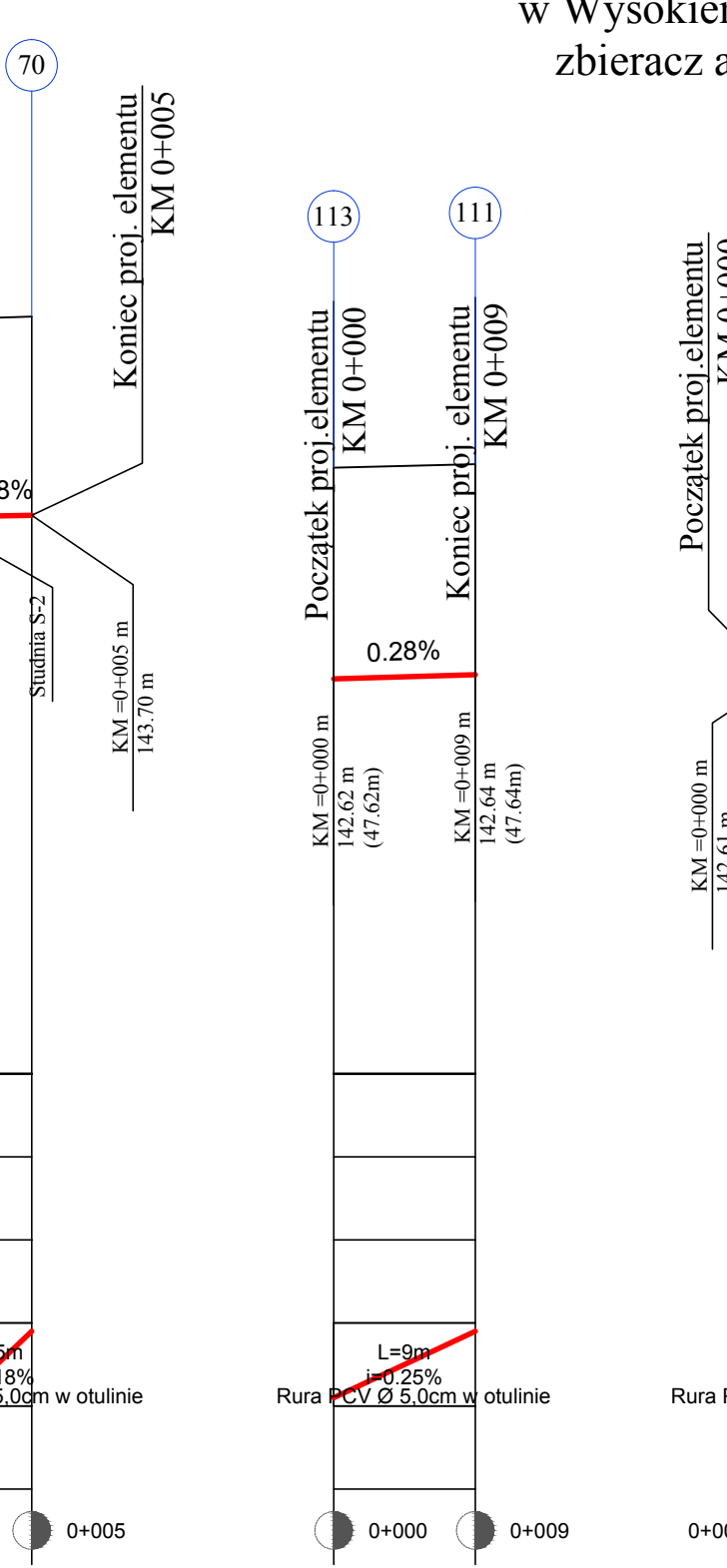
Dział drenarski 34a
szączek 6a Ø5,0cm dł.30m



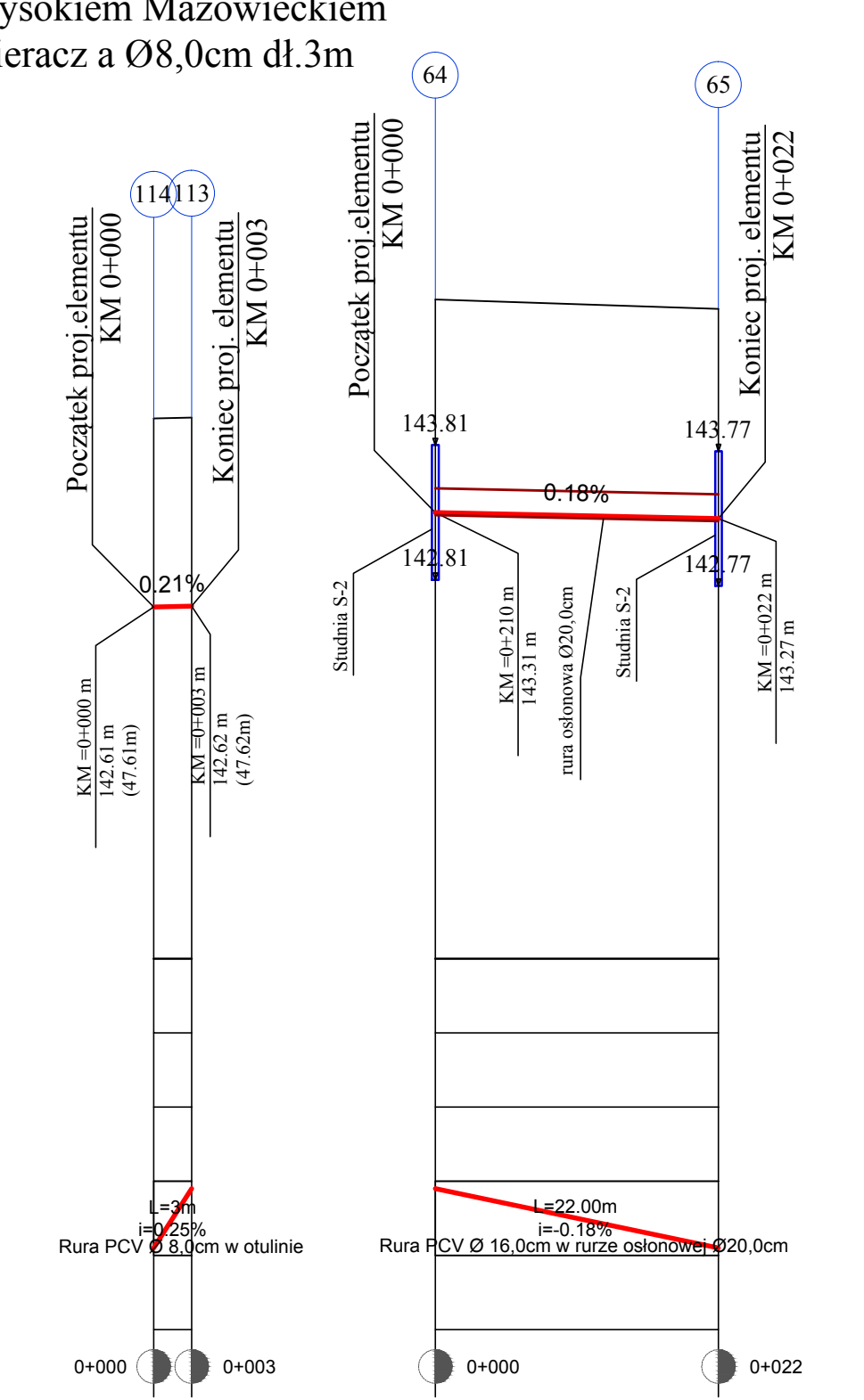
Drenowanie P. Pruszyński
szączek nr22 Ø5,0cm dł.15m



Dział drenarski 34a
szączek nr5 Ø5,0cm dł.5m



Spółka Wodna „Kultura”
w Wysokiem Mazowieckiem
zbieracz a Ø8,0cm dł.3m



- LEGENDA:
- projektowana niweleta dna zbieracza/ szączka
 - istniejący profil terenu w osi zbieracza/ szączka
 - projektowana studzienka drenarska
 - numer punktu
 - rzędna w układzie Kronsztadt60
 - rzędna w lokalnym układzie wysokościowym zgodnym z mapą inwentaryzacji urządzeń melioracyjnych

P.P.=140.00

Stacja	Rzędna terenu	Rzędna dna elementu	Głębokości
0+08	145.19	144.04	-1.15
0+22	145.17	143.90	-1.16
0+38	145.15	143.83	-1.18
0+53	145.12	143.75	-1.19
0+68	145.08	143.67	-1.19
0+83	145.05	143.62	-1.19
0+97	145.03	143.54	-1.20
0+113	145.01	143.51	-1.22
0+126	144.98	143.48	-1.31
0+140	144.96	143.48	-1.31
0+153	144.93	143.48	-1.31
0+166	144.90	143.48	-1.31
0+179	144.88	143.48	-1.31
0+192	144.85	143.48	-1.31
0+205	144.82	143.48	-1.31
0+210	144.81	143.17	-1.13

Drogowskaz M. Gwiazdowski, A. Szwajkowski
ul. Elewarska 13/22, 15-620 Białystok
tel. (085) 652 06 80, e-mail: drogowaskaz-sc@o2.pl

Stadium: **P.W.** Nazwa rysunku: **Profil podłużny nowych odcinków szączków i zbieraczy** Rysunek nr: **4.2.**

Objekt: **Budowa drogi od strony zachodniej miasta Wysokie Mazowieckie od km 2+078,10 do km 3+545,15, wraz budową towarzyszącej infrastruktury technicznej.** Data: **08.2022**

Skala: **1:50:500**

BRANŻA DROGOWA

Opracował: mgr inż. Marek Gwiazdowski
mgr inż. Stanisław Ziobrowski
Nr Lic. 19/83
współpracę: mgr inż. Krzysztof Kulesza