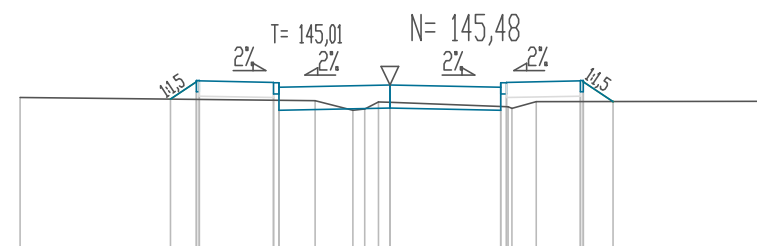


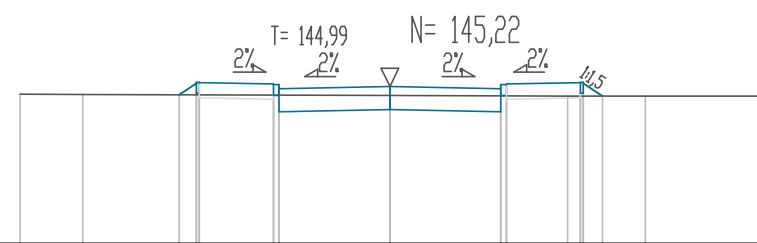
Pik = 0+000,00
Skala 1:200/200
Nr PP = 1



P.P. = 141,00

RZĘDNE PROJ.		145,10	145,57	145,60	145,55	145,54	145,48	145,42	145,54	145,59	145,60	145,57	145,10							
RZĘDNE TEREN	145,14				145,06	144,80	144,83	144,89	144,85	145,03			145,04							
ODLEGŁOŚCI	-10,00	-5,94	-5,23	-5,15	-3,15	-3,00	-2,02	-1,00	-0,68	-0,31	0,00	3,00	3,15	3,20	3,30	3,29	3,15	5,23	6,03	10,00

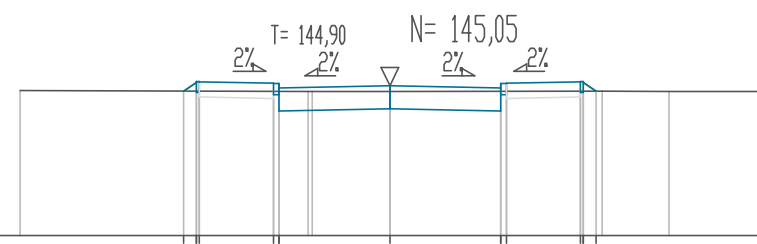
Pik = 0+020,00
Skala 1:200/200
Nr PP = 2



P.P. = 141,00

RZĘDNE PROJ.		145,00	145,31	145,34	145,29	145,28	145,22	145,16	145,28	145,33	145,34	145,31	144,91				
RZĘDNE TEREN	145,02	145,01					144,99			144,97			144,97				
ODLEGŁOŚCI	-10,00	-8,30	-5,70	-5,23	-5,15	-3,15	-3,00	0,00	3,00	3,15	3,20	4,91	5,15	5,23	5,75	6,91	10,00

Pik = 0+033,66
Skala 1:200/200
Nr PP = 3



P.P. = 141,00

RZĘDNE PROJ.		144,91	145,14	145,17	145,17	145,11	145,05	144,99	145,11	145,16	145,17	145,14	144,91				
RZĘDNE TEREN	144,92				144,90	144,90	144,90			144,91			144,90				
ODLEGŁOŚCI	-10,00	-5,88	-5,23	-5,15	-3,15	-3,00	-2,21	-2,10	0,00	3,00	3,15	5,15	5,23	5,58	5,74	7,55	10,00



BW PROJEKT Bartosz Wojtkowski
Piłaki Wielkie 16B, 11-610 Pozezdrze
NIP 845-186-87-79, REGON 281415329
tel. 790 882 575, e-mail: bwprojekt@wp.pl

NAZWA INWESTYCJI:
BUDOWA DROGI MIĘDZY UL. LUDOWĄ I ALEJĄ NIEPODLEGŁOŚCI (21KDD, 22KDD, 23KDD)

ADRES INWESTYCJI:
**jednostka ewidencyjna: 201301_1 Wysokie Mazowieckie
obręb ewidencyjny: 201301_1.0001 Wysokie Mazowieckie
działki nr ewidencyjne: 593/10, 685/6, 686/13, 687/1, 687/5, 688/6, 690/19**

INWESTOR:
**BURMISTRZ MIASTA WYSOKIE MAZOWIECKIE
UL. LUDOWA 15, 18-200 WYSOKIE MAZOWIECKIE**

PROJEKTANT BRANŻY DROGOWEJ: mgr inż. Bartosz Wojtkowski	NR UPRAWNIENI: WAM/0057/PWBD/19	PODPIS:
SPRAWDZAJĄCY BRANŻY DROGOWEJ: mgr inż. Kamil Szymborski	NR UPRAWNIENI: WAM/0011/POOD/16	PODPIS:

TYTUŁ RYSUNKU:
PRZEKROJE POPRZECZNE - ODC. C

FAZA: PROJEKT WYKONAWCZY	BRANŻA: DROGOWA
DATA: 10.11.2021	NR RYS: D-7.3
SKALA: 1:500	