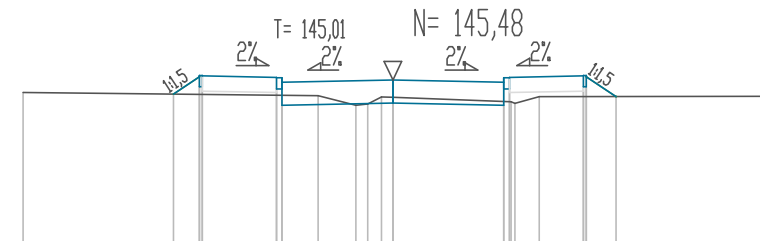


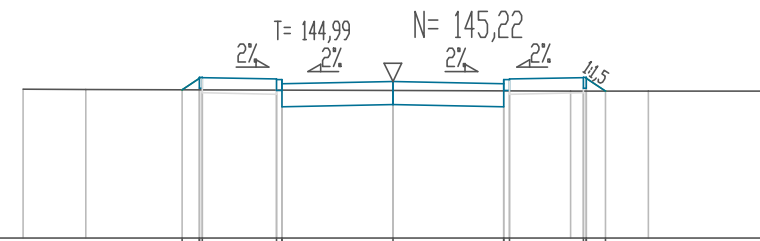
Pik = 0+000,00  
Skala 1:200/200  
Nr PP = 1



P.P. = 141,00

RZĘDNE PROJ.		145,10	145,57	145,60	145,55	145,54	145,42	145,42	145,54	145,59	145,60	145,57	145,10
RZĘDNE TEREN	145,14				145,06	144,80	144,83	144,89	144,85	145,03			145,04
ODLEGŁOŚCI	-10,00	-5,94	-5,23	-5,15	-3,15	-3,00	-2,02	-1,00	-0,68	-0,31	0,00	3,00	3,15

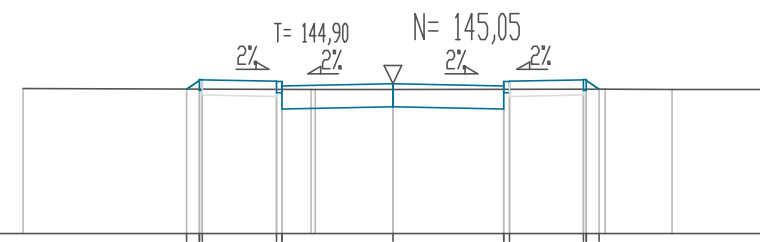
Pik = 0+020,00  
Skala 1:200/200  
Nr PP = 2



P.P. = 141,00

RZĘDNE PROJ.		145,00	145,31	145,34	145,29	145,26	145,16	145,16	145,28	145,33	145,34	145,31	144,91
RZĘDNE TEREN	145,02	145,01			144,99			144,97					144,97
ODLEGŁOŚCI	-10,00	-8,30	-5,70	-5,23	-5,15	-3,15	-3,00	0,00	3,00	3,15	4,91	5,15	5,23

Pik = 0+033,66  
Skala 1:200/200  
Nr PP = 3



P.P. = 141,00

RZĘDNE PROJ.		144,91	145,14	145,17	145,17	145,11	145,16	144,99	145,11	145,16	145,17	145,14	144,91
RZĘDNE TEREN	144,92				144,90	144,90	144,90	144,91					144,90
ODLEGŁOŚCI	-10,00	-5,88	-5,23	-5,15	-3,15	-3,00	-2,21	-2,10	0,00	3,00	3,15	5,15	5,23



**BW PROJEKT** Bartosz Wojtkowski  
Piłaki Wielkie 16B, 11-610 Pozezdrze  
NIP 845-186-87-79, REGON 281415329  
tel. 790 882 575, e-mail: bwprojekt@wp.pl

NAZWA INWESTYCJI:  
**BUDOWA DROGI MIĘDZY UL. LUDOWĄ I ALEJĄ NIEPODLEGŁOŚCI (21KDD, 22KDD, 23KDD)**

ADRES INWESTYCJI:  
**jednostka ewidencyjna: 201301\_1 Wysokie Mazowieckie  
obręb ewidencyjny: 201301\_1.0001 Wysokie Mazowieckie  
działki nr ewidencyjne: 593/10, 685/6, 686/13, 687/1, 687/5, 688/6, 690/19**

INWESTOR:  
**BURMISTRZ MIASTA WYSOKIE MAZOWIECKIE  
UL. LUDOWA 15, 18-200 WYSOKIE MAZOWIECKIE**

PROJEKTANT BRANŻY DROGOWEJ: <b>mgr inż. Bartosz Wojtkowski</b>	NR UPRAWNIENI: <b>WAM/0057/PWBD/19</b>	PODPIS:
SPRAWDZAJĄCY BRANŻY DROGOWEJ: <b>mgr inż. Kamil Szymborski</b>	NR UPRAWNIENI: <b>WAM/0011/POOD/16</b>	PODPIS:

TYTUŁ RYSUNKU:  
**PRZEKROJE POPRZECZNE - ODC. C**

FAZA: <b>PROJEKT TECHNICZNY</b>	BRANŻA: <b>DROGOWA</b>
DATA: <b>10.11.2021</b>	NR RYS: <b>D-7.3</b>