
Pik = 0+000,00
Skala 1:200/200
Nr PP = 1
P.P. = 141,00
T= 144,58
N= 144,56
Pik = 0+017,63
Skala 1:200/200
Nr PP = 2
P.P. = 141,00
T= 144,27
N= 144,50
Pik = 0+020,00
Skala 1:200/200
Nr PP = 3
P.P. = 141,00
T= 144,25
N= 144,49
Pik = 0+029,04
Skala 1:200/200
Nr PP = 4
P.P. = 141,00
T= 144,19
N= 144,47
Pik = 0+040,00
Skala 1:200/200
Nr PP = 5
P.P. = 141,00
T= 144,30
N= 144,49
Pik = 0+042,01
Skala 1:200/200
Nr PP = 6
P.P. = 141,00
T= 144,30
N= 144,50
Pik = 0+052,95
Skala 1:200/200
Nr PP = 7
P.P. = 141,00
T= 144,32
N= 144,55
Pik = 0+060,00
Skala 1:200/200
Nr PP = 8
P.P. = 141,00
T= 144,40
N= 144,58
Pik = 0+069,53
Skala 1:200/200
Nr PP = 9
P.P. = 141,00
Pik = 0+080,00
Skala 1:200/200
Nr PP = 10
P.P. = 141,00
Pik = 0+086,12
Skala 1:200/200
Nr PP = 11
P.P. = 141,00
Pik = 0+096,98
Skala 1:200/200
Nr PP = 12
P.P. = 141,00
2%
1:1,5
RZĘDNE PROJ.
RZĘDNE TEREN
ODLEGŁOŚCI

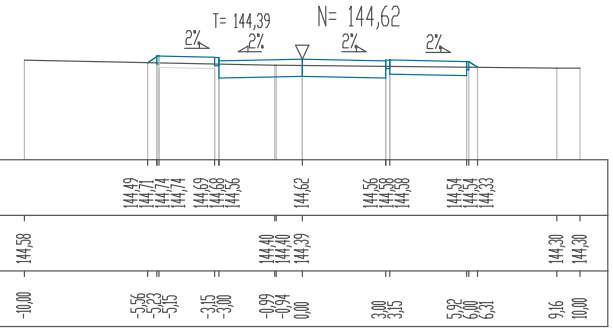
T= 144,39
N= 144,62
2%
2%
2%
2%
144,49 144,71 144,74 144,74 144,69 144,68 144,56 144,62 144,56 144,58 144,58 144,54 144,54 144,33
144,58 144,40 144,40 144,39 144,30 144,30
-10,00 -5,56 -5,23 -5,15 -3,15 -3,00 -0,99 -0,94 0,00 3,00 3,15 5,92 6,00 6,31 9,16 10,00

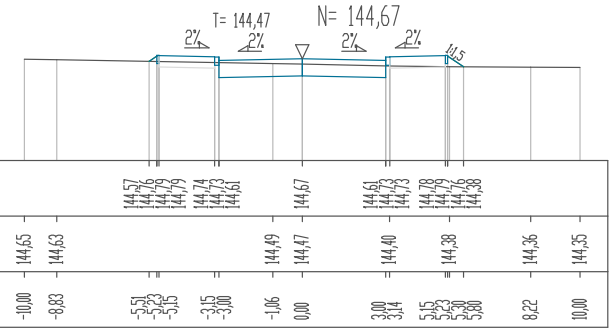
T= 144,47
N= 144,67
2%
2%
2%
2%
1:1,5
144,57 144,76 144,79 144,79 144,74 144,73 144,61 144,67 144,61 144,73 144,73 144,78 144,79 144,76 144,38
144,65 144,63 144,49 144,47 144,40 144,38 144,36 144,35
-10,00 -8,83 -5,51 -5,23 -5,15 -3,15 -3,00 -1,06 0,00 3,00 3,14 5,15 5,23 5,30 5,80 8,22 10,00

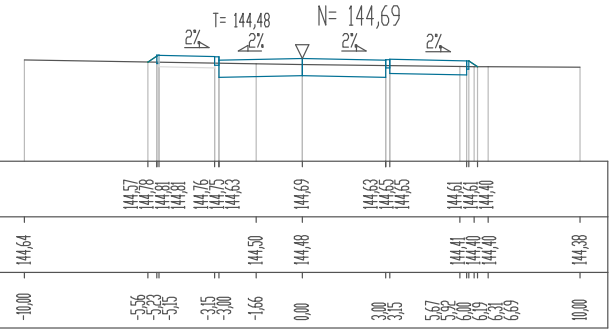
T= 144,48
N= 144,69
2%
2%
2%
2%
144,57 144,78 144,81 144,81 144,76 144,75 144,63 144,69 144,63 144,65 144,65 144,61 144,61 144,40
144,64 144,50 144,48 144,41 144,40 144,40 144,38
-10,00 -5,56 -5,23 -5,15 -3,15 -3,00 -1,66 0,00 3,00 3,15 5,67 5,92 6,00 6,19 6,31 6,69 10,00

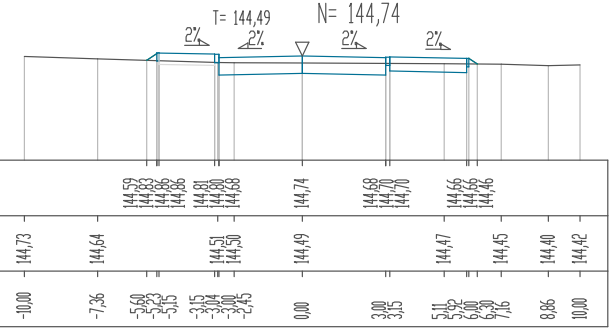
T= 144,49
N= 144,74
2%
2%
2%
2%
144,59 144,83 144,86 144,86 144,81 144,80 144,68 144,74 144,68 144,70 144,70 144,66 144,66 144,46
144,73 144,64 144,51 144,50 144,49 144,47 144,45 144,40 144,42
-10,00 -7,36 -5,60 -5,23 -5,15 -3,15 -3,04 -3,00 -2,45 0,00 3,00 3,15 5,11 5,92 6,00 6,30 7,16 8,86 10,00

Pik = 0+100,00
Skala 1:200/200
Nr PP = 13
P.P. = 141,00

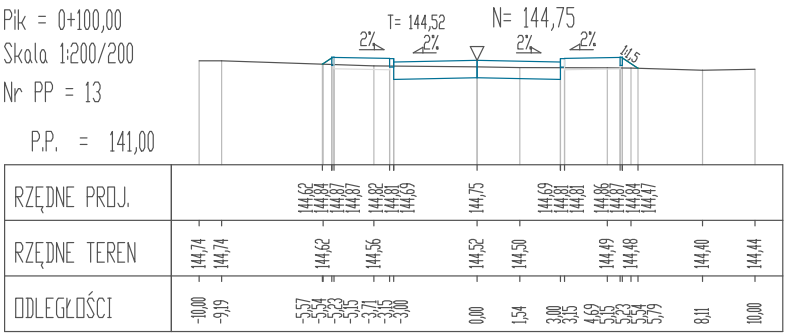
T= 144,52
N= 144,75
2%
2%
2%
2%
1:1,5
RZĘDNE PROJ.
144,62 144,84 144,87 144,87 144,82 144,81 144,69 144,75 144,69 144,81 144,81 144,86 144,87 144,84 144,47
RZĘDNE TEREN
144,74 144,74 144,62 144,56 144,52 144,50 144,49 144,48 144,40 144,44
ODLEGŁOŚCI
-10,00 -9,19 -5,57 -5,54 -5,23 -5,15 -3,71 -3,15 -3,00 0,00 1,54 3,00 3,15 4,69 5,15 5,23 5,54 5,79 8,11 10,00

Pik = 0+113,56
Skala 1:200/200
Nr PP = 14
P.P. = 141,00

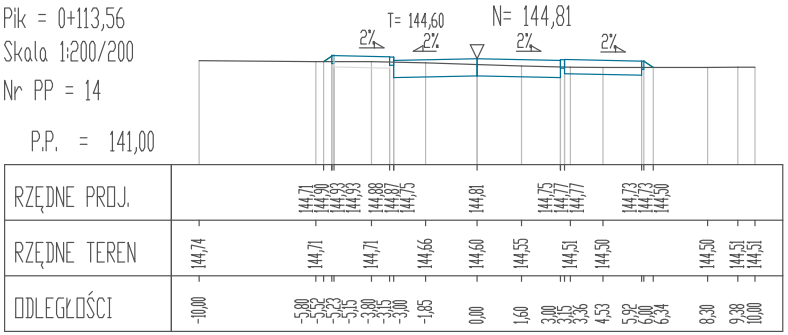
T= 144,60
N= 144,81
2%
2%
2%
2%
RZĘDNE PROJ.
144,71 144,90 144,93 144,93 144,88 144,87 144,75 144,81 144,75 144,77 144,77 144,73 144,73 144,50
RZĘDNE TEREN
144,74 144,71 144,71 144,66 144,60 144,55 144,51 144,50 144,50 144,51 144,51
ODLEGŁOŚCI
-10,00 -5,80 -5,52 -5,23 -5,15 -3,80 -3,15 -3,00 -1,85 0,00 1,60 3,00 3,15 3,36 4,53 5,92 6,00 6,34 8,30 9,38 10,00

Pik = 0+120,00
Skala 1:200/200
Nr PP = 15
P.P. = 141,00

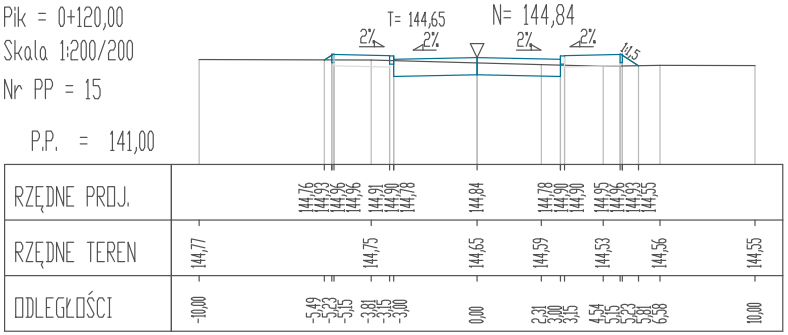
T= 144,65
N= 144,84
2%
2%
2%
2%
1:1,5
RZĘDNE PROJ.
144,76 144,93 144,96 144,96 144,91 144,90 144,78 144,84 144,78 144,90 144,90 144,95 144,96 144,93 144,55
RZĘDNE TEREN
144,77 144,75 144,65 144,59 144,53 144,56 144,55
ODLEGŁOŚCI
-10,00 -5,49 -5,23 -5,15 -3,81 -3,15 -3,00 0,00 2,31 3,00 3,15 4,54 5,15 5,23 5,87 6,38 10,00

Pik = 0+130,32
Skala 1:200/200
Nr PP = 16
P.P. = 141,00

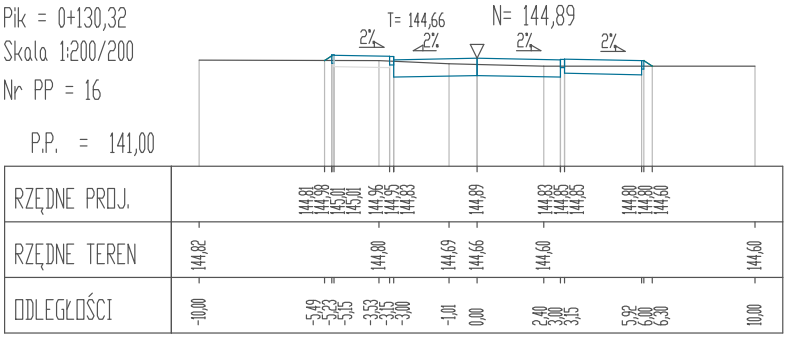
T= 144,66
N= 144,89
2%
2%
2%
2%
RZĘDNE PROJ.
144,81 144,98 145,01 145,01 144,96 144,95 144,83 144,89 144,83 144,85 144,85 144,80 144,80 144,60
RZĘDNE TEREN
144,82 144,80 144,69 144,66 144,60 144,60
ODLEGŁOŚCI
-10,00 -5,49 -5,23 -5,15 -3,53 -3,15 -3,00 -1,01 0,00 2,40 3,00 3,15 5,92 6,00 6,30 10,00

Pik = 0+140,00
Skala 1:200/200
Nr PP = 17
P.P. = 141,00

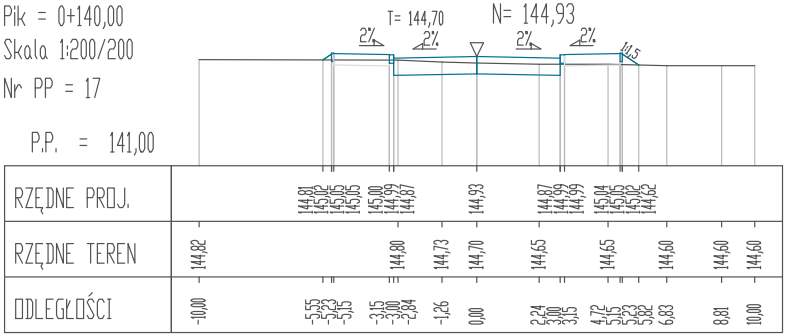
T= 144,70
N= 144,93
2%
2%
2%
2%
1:1,5
RZĘDNE PROJ.
144,81 145,02 145,05 145,05 145,00 144,99 144,87 144,93 144,87 144,99 144,99 145,04 145,05 145,02 144,82
RZĘDNE TEREN
144,82 144,80 144,73 144,70 144,65 144,65 144,60 144,60 144,60
ODLEGŁOŚCI
-10,00 -5,55 -5,23 -5,15 -3,15 -3,00 -2,84 -1,26 0,00 2,24 3,00 3,15 4,72 5,15 5,23 5,82 6,83 8,81 10,00

Pik = 0+148,28
Skala 1:200/200
Nr PP = 18
P.P. = 141,00

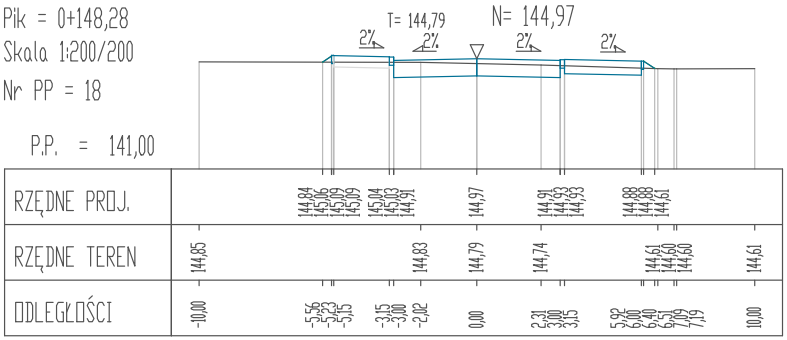
T= 144,79
N= 144,97
2%
2%
2%
2%
RZĘDNE PROJ.
144,84 145,06 145,09 145,09 145,04 145,03 144,91 144,97 144,91 144,93 144,93 144,88 144,88 144,61
RZĘDNE TEREN
144,85 144,83 144,79 144,74 144,61 144,60 144,60 144,61
ODLEGŁOŚCI
-10,00 -5,56 -5,23 -5,15 -3,15 -3,00 -2,02 0,00 2,31 3,00 3,15 5,92 6,00 6,40 6,51 7,09 7,19 10,00

Pik = 0+155,65
Skala 1:200/200
Nr PP = 19
P.P. = 141,00

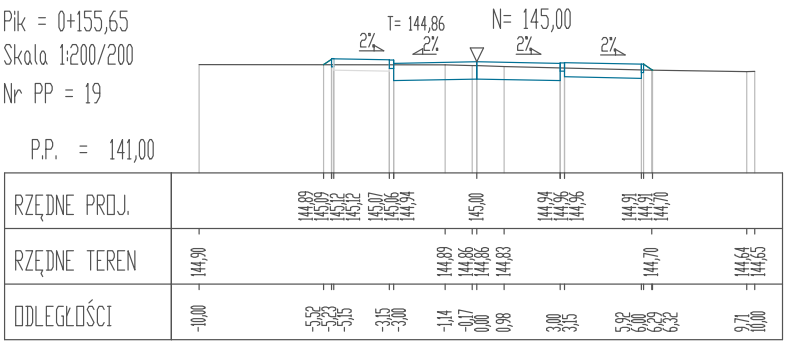
T= 144,86
N= 145,00
2%
2%
2%
2%
RZĘDNE PROJ.
144,89 145,09 145,12 145,12 145,07 145,06 144,94 145,00 144,94 144,96 144,96 144,91 144,91 144,70
RZĘDNE TEREN
144,90 144,89 144,86 144,86 144,83 144,70 144,64 144,65
ODLEGŁOŚCI
-10,00 -5,52 -5,23 -5,15 -3,15 -3,00 -1,14 -0,17 0,00 0,98 3,00 3,15 5,92 6,00 6,29 6,32 9,71 10,00

Pik = 0+157,92
Skala 1:200/200
Nr PP = 20
P.P. = 141,00

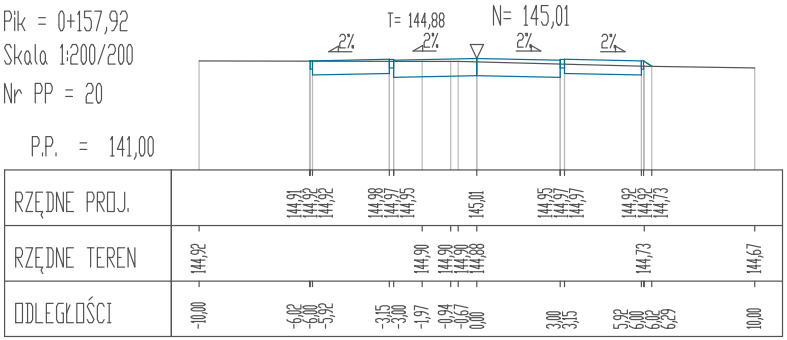
T= 144,88
N= 145,01
2%
2%
2%
2%
RZĘDNE PROJ.
144,91 144,95 144,92 144,98 144,97 144,95 145,01 144,95 144,97 144,97 144,92 144,95 144,73
RZĘDNE TEREN
144,92 144,90 144,90 144,90 144,88 144,73 144,67
ODLEGŁOŚCI
-10,00 -6,02 -6,00 -5,92 -3,15 -3,00 -1,97 -0,94 -0,67 0,00 3,00 3,15 5,92 6,00 6,02 6,29 10,00

Pik = 0+160,00
Skala 1:200/200
Nr PP = 21

P.P. = 141,00

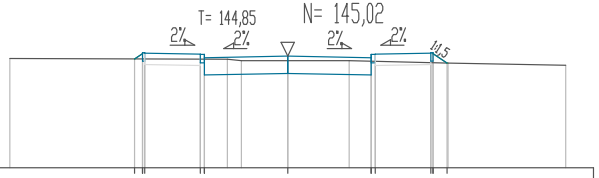
T= 144,85
N= 145,02
2%
2%
2%
2%
1:1,5

RZĘDNE PROJ.	144,92 145,11 145,14 145,14 145,09 145,08 144,96 145,02 144,96 145,08 145,08 145,13 145,14 145,11 144,77
RZĘDNE TEREN	144,93 144,91 144,85 144,85 144,85 144,77 144,69
ODLEGŁOŚCI	-10,00 -5,51 -5,23 -5,15 -3,15 -3,00 -2,17 -1,67 0,00 2,21 3,00 3,15 5,15 5,23 5,73 5,77 10,00

Pik = 0+171,44
Skala 1:200/200
Nr PP = 22

P.P. = 141,00

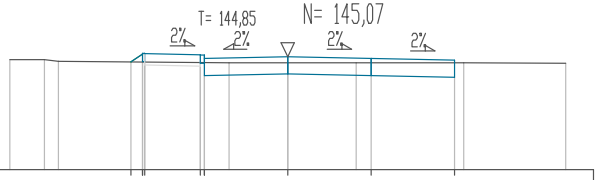
T= 144,85
N= 145,07
2%
2%
2%
2%

RZĘDNE PROJ.	144,88 145,16 145,19 145,19 145,14 145,13 145,01 145,07 145,01 144,95
RZĘDNE TEREN	144,96 144,96 144,90 144,85 144,85 144,85 144,85 144,83
ODLEGŁOŚCI	-10,00 -8,76 -8,25 -5,65 -5,23 -5,15 -3,15 -3,00 -2,11 0,00 2,46 3,00 6,00 6,33 10,00

Pik = 0+180,00
Skala 1:200/200
Nr PP = 23

P.P. = 141,00

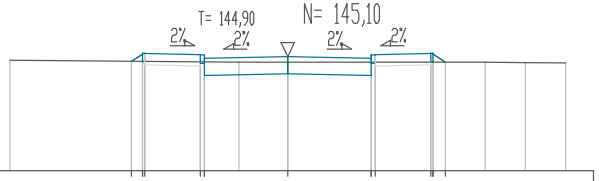
T= 144,90
N= 145,10
2%
2%
2%
2%

RZĘDNE PROJ.	144,93 145,19 145,22 145,22 145,17 145,16 145,04 145,10 145,04 145,16 145,16 145,21 145,22 145,19 144,90
RZĘDNE TEREN	144,97 144,90 144,90 144,90 144,89 144,88
ODLEGŁOŚCI	-10,00 -5,62 -5,23 -5,15 -3,15 -3,00 -1,76 0,00 3,00 3,15 5,15 5,23 5,67 7,11 8,55 10,00

Pik = 0+196,41
Skala 1:200/200
Nr PP = 24

P.P. = 141,00

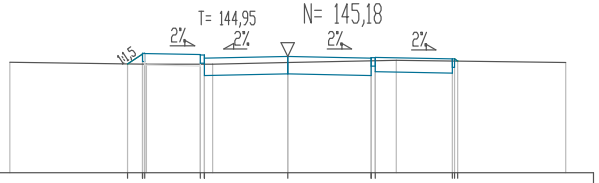
T= 144,95
N= 145,18
2%
2%
2%
2%
1:1,5

RZĘDNE PROJ.	144,91 145,27 145,30 145,30 145,25 145,24 145,12 145,18 145,12 145,14 145,14 145,09 145,09 145,01
RZĘDNE TEREN	144,97 144,90 144,90 144,96 145,04 144,96
ODLEGŁOŚCI	-10,00 -5,76 -5,23 -5,15 -5,09 -3,15 -3,00 -2,70 0,00 3,00 3,15 3,91 5,92 6,00 6,12 10,00

Pik = 0+200,00
Skala 1:200/200
Nr PP = 25

P.P. = 141,00

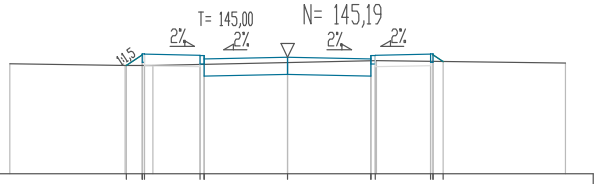
T= 145,00
N= 145,19
2%
2%
2%
2%
1:1,5

RZĘDNE PROJ.	144,90 145,28 145,31 145,31 145,26 145,25 145,13 145,19 145,13 145,25 145,25 145,30 145,31 145,28 145,04
RZĘDNE TEREN	144,96 144,90 144,90 145,00 145,07 144,98
ODLEGŁOŚCI	-10,00 -5,85 -5,80 -5,23 -5,15 -4,85 -3,15 -3,00 0,00 3,00 3,15 3,20 5,15 5,23 5,59 10,00

Pik = 0+204,00
Skala 1:200/200
Nr PP = 26

P.P. = 141,00

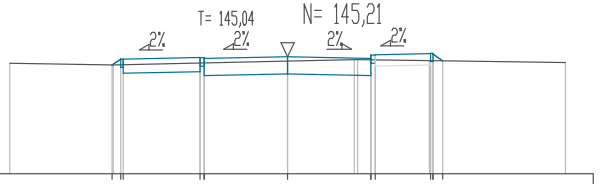
T= 145,04
N= 145,21
2%
2%
2%
2%

RZĘDNE PROJ.	144,91 145,12 145,12 145,18 145,17 145,15 145,21 145,15 145,27 145,27 145,32 145,33 145,30 145,06
RZĘDNE TEREN	144,97 144,91 145,05 145,10 145,10 145,07 145,00
ODLEGŁOŚCI	-10,00 -6,32 -6,27 -6,00 -5,92 -3,15 -3,00 0,00 2,40 2,52 3,00 3,15 5,10 5,15 5,23 5,58 10,00

Pik = 0+220,00
Skala 1:200/200
Nr PP = 27
P.P. = 142,00

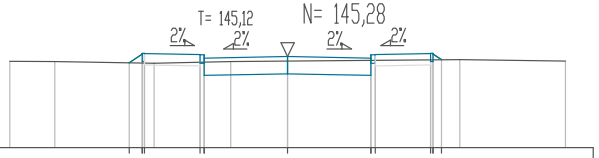
T= 145,12
N= 145,28
2%
2%
2%
2%

RZĘDNE PROJ.	145,06 145,37 145,40 145,40 145,35 145,34 145,22 145,28 145,22 145,34 145,34 145,39 145,40 145,37 145,16
RZĘDNE TEREN	145,11 145,10 145,04 145,10 145,12 145,17 145,12
ODLEGŁOŚCI	-10,00 -8,38 -5,70 -5,23 -5,15 -4,80 -3,15 -3,00 -2,05 0,00 3,00 3,15 5,15 5,23 5,54 6,20 10,00

Pik = 0+230,53
Skala 1:200/200
Nr PP = 28
P.P. = 142,00

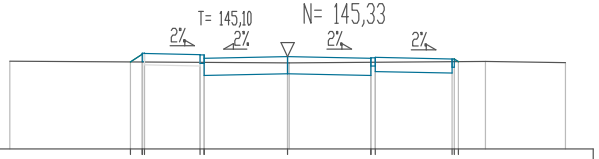
T= 145,10
N= 145,33
2%
2%
2%
2%

RZĘDNE PROJ.	145,13 145,42 145,45 145,45 145,40 145,39 145,27 145,33 145,27 145,29 145,29 145,24 145,24 145,14
RZĘDNE TEREN	145,16 145,10 145,10 145,15 145,11
ODLEGŁOŚCI	-10,00 -5,65 -5,23 -5,15 -3,15 -3,00 0,00 0,06 3,00 3,15 5,92 6,00 6,14 7,12 10,00

Pik = 0+240,00
Skala 1:200/200
Nr PP = 29

P.P. = 142,00

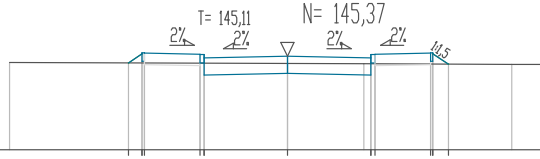
T= 145,11
N= 145,37
2%
2%
2%
2%
1:1,5

RZĘDNE PROJ.	145,13 145,46 145,49 145,47 145,49 145,44 145,43 145,31 145,37 145,31 145,43 145,43 145,48 145,49 145,47 145,46 145,08
RZĘDNE TEREN	145,14 145,11 145,10 145,07
ODLEGŁOŚCI	-10,00 -5,72 -5,23 -5,15 -3,15 -3,00 0,00 2,75 3,00 3,15 5,15 5,23 5,79 8,07

Pik = 0+260,00
Skala 1:200/200
Nr PP = 30

P.P. = 142,00

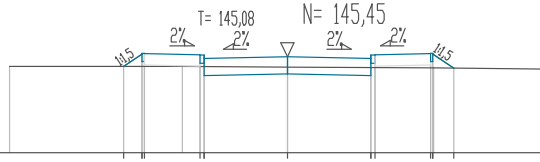
T= 145,08
N= 145,45
2%
2%
2%
2%
1:1,5
1:1,5

RZĘDNE PROJ.	145,10 145,54 145,57 145,57 145,52 145,51 145,39 145,45 145,39 145,51 145,51 145,56 145,57 145,54 145,04
RZĘDNE TEREN	145,10 145,10 145,08 145,05
ODLEGŁOŚCI	-10,00 -5,90 -5,23 -5,15 -3,78 -3,15 -3,00 0,00 3,00 3,15 5,15 5,23 5,26 5,98

Pik = 0+279,71
Skala 1:200/200
Nr PP = 31

P.P. = 141,00

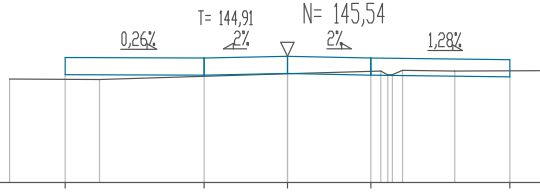
T= 144,91
N= 145,54
0,26%
2%
2%
1,28%

RZĘDNE PROJ.	145,49 145,48 145,54 145,48 145,42
RZĘDNE TEREN	144,72 144,70 144,91 145,01 144,87 144,88 145,03 145,01
ODLEGŁOŚCI	-10,00 -8,00 -6,76 -3,00 0,00 3,00 3,36 3,61 3,78 4,14 6,02 8,00

Pik = 0+280,00
Skala 1:200/200
Nr PP = 32

P.P. = 141,00

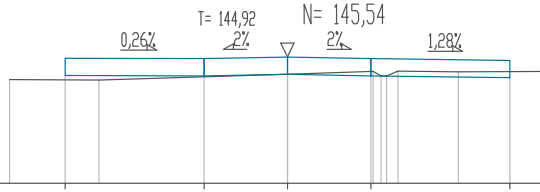
T= 144,92
N= 145,54
0,26%
2%
2%
1,28%

RZĘDNE PROJ.	145,49 145,48 145,54 145,48 145,42
RZĘDNE TEREN	144,73 144,71 144,92 145,02 144,86 144,86 145,03 145,01
ODLEGŁOŚCI	-10,00 -8,00 -6,78 -3,00 0,00 3,00 3,08 3,37 3,57 3,98 6,15 8,00

Pik = 0+300,00
Skala 1:200/200
Nr PP = 33

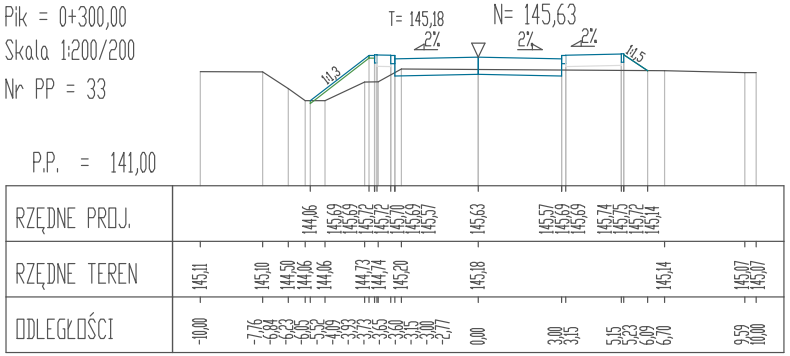
T= 145,18
N= 145,63
2%
2%
2%
1:1,3
1:1,5
P.P. = 141,00
RZĘDNE PROJ.
RZĘDNE TEREN
ODLEGŁOŚCI

Pik = 0+314,43
Skala 1:200/200
Nr PP = 34

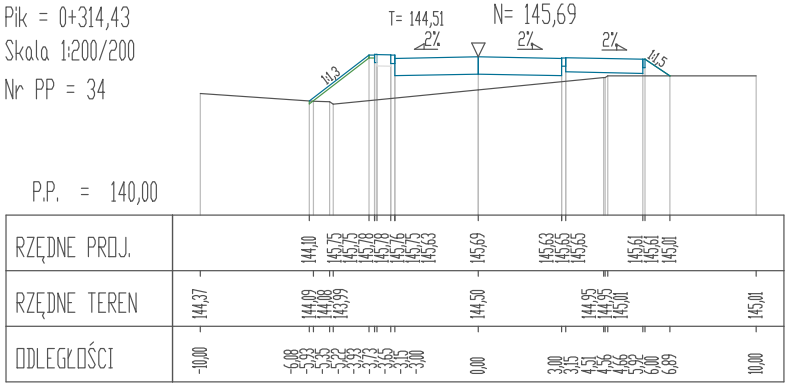
T= 144,51
N= 145,69
2%
2%
2%
1:1,3
1:1,5
P.P. = 140,00
RZĘDNE PROJ.
RZĘDNE TEREN
ODLEGŁOŚCI

Pik = 0+320,00
Skala 1:200/200
Nr PP = 35

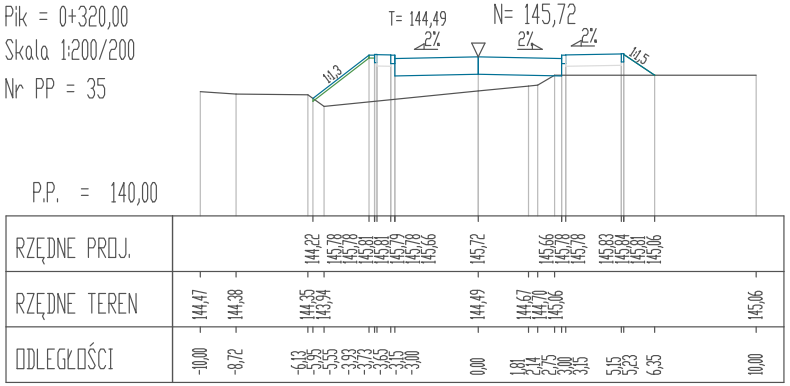
T= 144,49
N= 145,72
2%
2%
2%
1:1,3
1:1,5
P.P. = 140,00
RZĘDNE PROJ.
RZĘDNE TEREN
ODLEGŁOŚCI

Pik = 0+340,00
Skala 1:200/200
Nr PP = 36

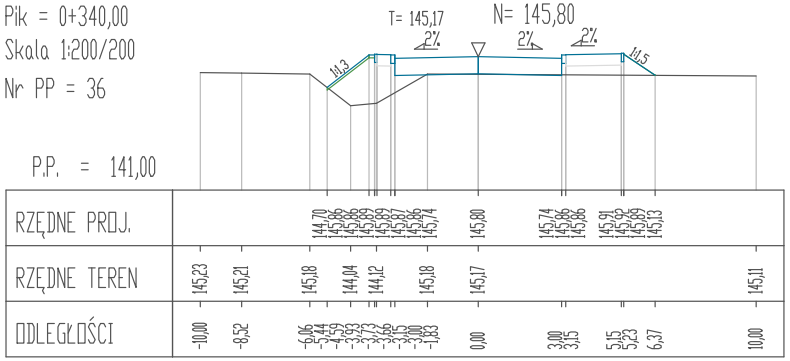
T= 145,17
N= 145,80
2%
2%
2%
1:1,3
1:1,5
P.P. = 141,00
RZĘDNE PROJ.
RZĘDNE TEREN
ODLEGŁOŚCI

Pik = 0+360,00
Skala 1:200/200
Nr PP = 37

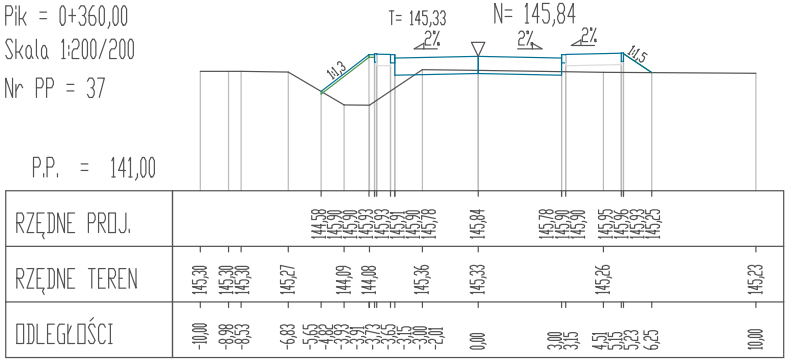
T= 145,33
N= 145,84
2%
2%
2%
1:1,3
1:1,5
P.P. = 141,00
RZĘDNE PROJ.
RZĘDNE TEREN
ODLEGŁOŚCI

Pik = 0+380,00
Skala 1:200/200
Nr PP = 38

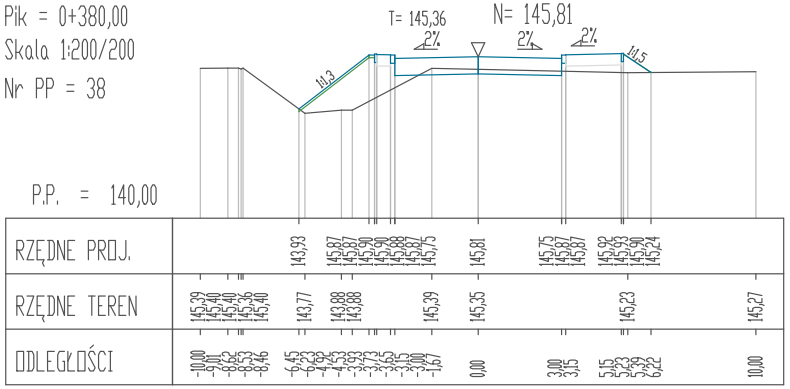
T= 145,36
N= 145,81
2%
2%
2%
1:1,3
1:1,5
P.P. = 140,00
RZĘDNE PROJ.
RZĘDNE TEREN
ODLEGŁOŚCI

Pik = 0+400,00
Skala 1:200/200
Nr PP = 39

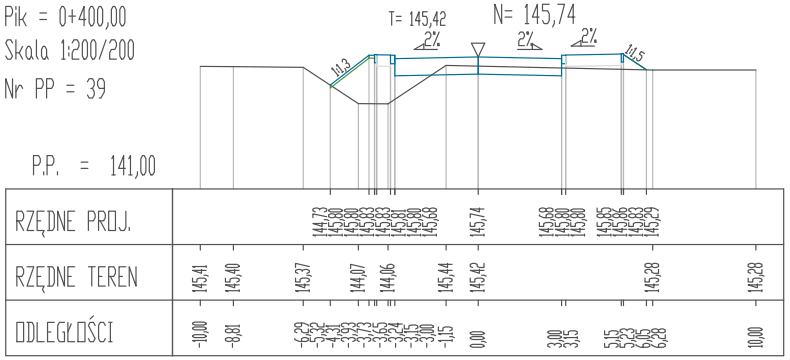
T= 145,42
N= 145,74
2%
2%
2%
1:1,3
1:1,5
P.P. = 141,00
RZĘDNE PROJ.
RZĘDNE TEREN
ODLEGŁOŚCI

Pik = 0+403,33
Skala 1:200/200
Nr PP = 40

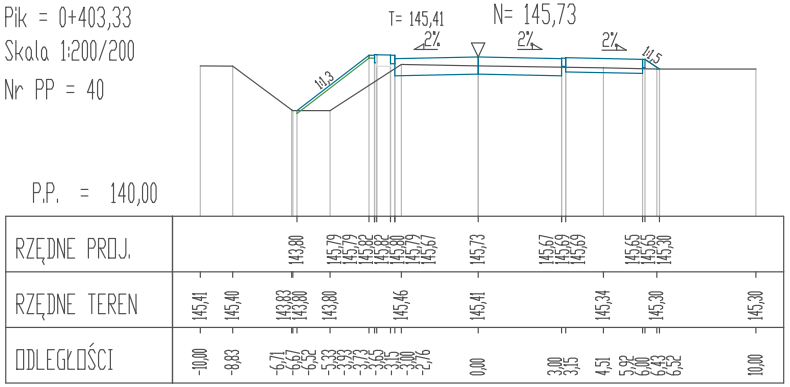
T= 145,41
N= 145,73
2%
2%
2%
1:1,3
1:1,5
P.P. = 140,00
RZĘDNE PROJ.
RZĘDNE TEREN
ODLEGŁOŚCI

Pik = 0+420,00
Skala 1:200/200
Nr PP = 41

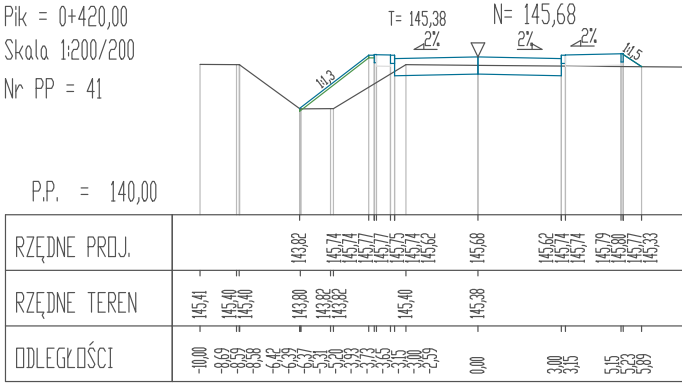
T= 145,38
N= 145,68
2%
2%
2%
1:1,3
1:1,5
P.P. = 140,00
RZĘDNE PROJ.
RZĘDNE TEREN
ODLEGŁOŚCI

Pik = 0+440,00
Skala 1:200/200
Nr PP = 42

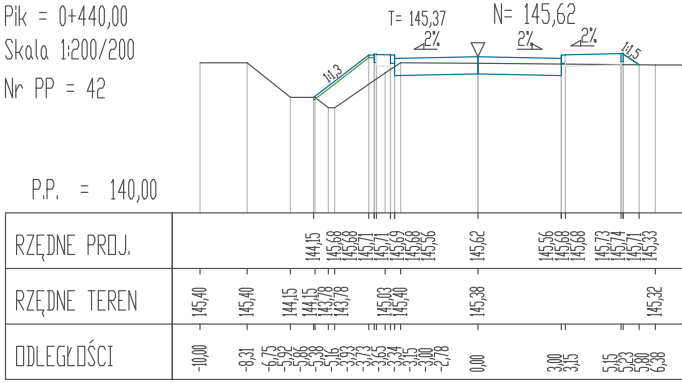
T= 145,37
N= 145,62
2%
2%
2%
1:1,3
1:1,5
P.P. = 140,00
RZĘDNE PROJ.
RZĘDNE TEREN
ODLEGŁOŚCI

Pik = 0+460,00
Skala 1:200/200
Nr PP = 43

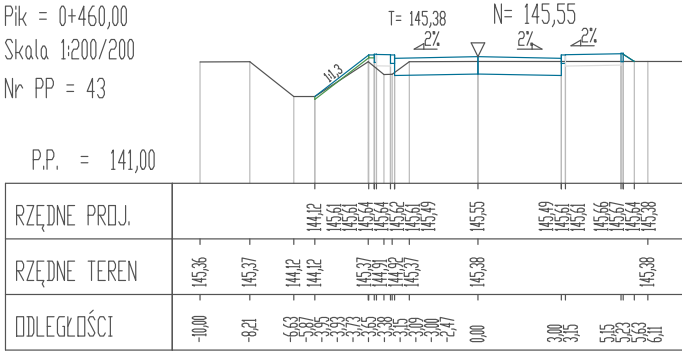
T= 145,38
N= 145,55
2%
2%
2%
1:1,3
P.P. = 141,00
RZĘDNE PROJ.
RZĘDNE TEREN
ODLEGŁOŚCI

Pik = 0+480,00
Skala 1:200/200
Nr PP = 44

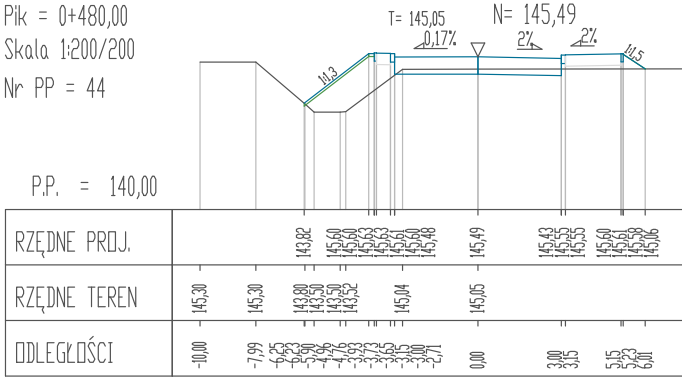
T= 145,05
N= 145,49
0,17%
2%
2%
1:1,3
1:1,5
P.P. = 140,00
RZĘDNE PROJ.
RZĘDNE TEREN
ODLEGŁOŚCI



	145,30 145,30
	9,49 10,00



	145,32 145,32
	8,51 10,00

	145,38 145,37
	8,68 10,00

	145,06 145,27 145,29
	7,96 8,31 10,00

Pik = 0+500,00
Skala 1:200/200
Nr PP = 45

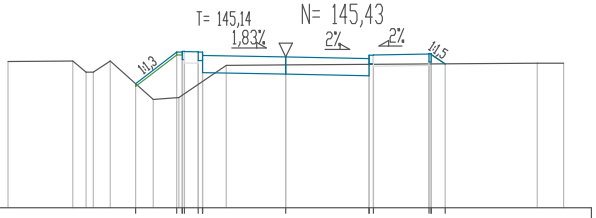
T= 145,14
N= 145,43
1,83%
2%
2%
1:1,3
1:1,5

P.P. = 140,00

RZĘDNE PROJ.	144,47 145,60 145,60 145,63 145,63 145,61 145,60 145,48 145,43 145,37 145,49 145,49 145,54 145,55 145,52 145,18
RZĘDNE TEREN	145,26 145,28 144,88 144,88 145,28 143,90 143,97 145,12 145,14 145,20 145,20
ODLEGŁOŚCI	-10,00 -7,67 -7,19 -6,93 -6,32 -5,41 -4,77 -3,93 -3,85 -3,73 -3,65 -3,15 -3,00 -2,14 0,00 3,00 3,15 5,15 5,23 5,74 9,05 10,00

Pik = 0+511,70
Skala 1:200/200
Nr PP = 46

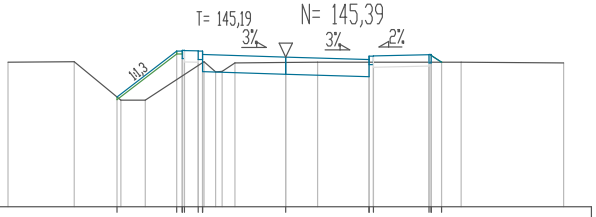
T= 145,19
N= 145,39
3%
3%
2%
1:1,3

P.P. = 140,00

RZĘDNE PROJ.	143,95 145,60 145,60 145,63 145,63 145,61 145,60 145,48 145,39 145,30 145,42 145,42 145,47 145,48 145,45 145,20
RZĘDNE TEREN	145,20 145,22 143,84 143,84 145,22 144,85 144,87 145,18 145,19 145,20 145,20 145,18
ODLEGŁOŚCI	-10,00 -7,61 -6,07 -5,94 -5,06 -3,93 -3,73 -3,65 -3,15 -3,00 -2,94 -2,53 -2,29 -1,83 0,00 1,14 3,00 3,15 5,15 5,23 5,60 6,31 10,00

Pik = 0+520,00
Skala 1:200/200
Nr PP = 47

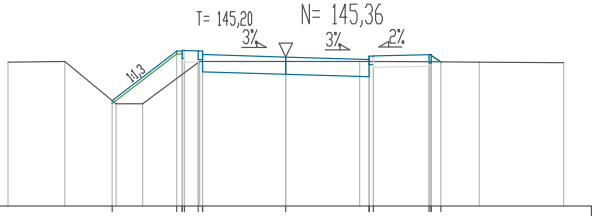
T= 145,20
N= 145,36
3%
3%
2%
1:1,3

P.P. = 140,00

RZĘDNE PROJ.	143,79 145,57 145,57 145,60 145,60 145,58 145,57 145,45 145,36 145,27 145,39 145,39 145,44 145,45 145,42 145,19
RZĘDNE TEREN	145,18 145,20 143,68 143,68 145,20 145,20 145,20 145,19 145,18 145,16
ODLEGŁOŚCI	-10,00 -7,95 -6,25 -6,11 -5,15 -3,93 -3,73 -3,65 -3,15 -3,10 -3,00 0,00 2,66 3,00 3,15 5,15 5,22 5,23 5,58 6,96 10,00

Pik = 0+540,00
Skala 1:200/200
Nr PP = 48
P.P. = 142,00

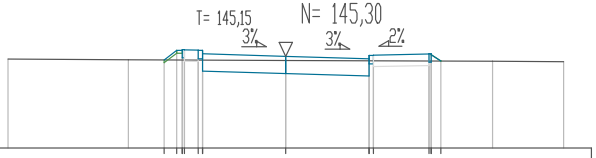
T= 145,15
N= 145,30
3%
3%
2%

RZĘDNE PROJ.	145,17 145,51 145,51 145,54 145,54 145,52 145,51 145,39 145,30 145,21 145,33 145,33 145,38 145,39 145,37 145,36 145,13
RZĘDNE TEREN	145,20 145,17 145,15 145,12 145,10
ODLEGŁOŚCI	-10,00 -5,67 -4,38 -3,93 -3,73 -3,65 -3,15 -3,00 0,00 3,00 3,15 5,15 5,23 5,58 7,44 10,00

Pik = 0+555,22
Skala 1:200/200
Nr PP = 49

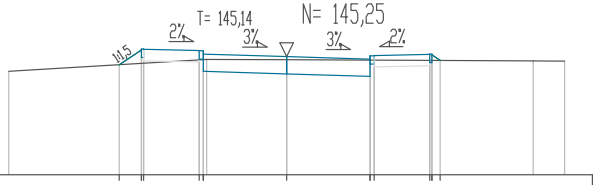
T= 145,14
N= 145,25
2%
3%
3%
2%
1:1,5

P.P. = 141,00

RZĘDNE PROJ.	144,96 145,49 145,52 145,52 145,47 145,46 145,34 145,25 145,16 145,28 145,28 145,33 145,34 145,31 145,12
RZĘDNE TEREN	144,72 145,15 145,14 145,10 145,09
ODLEGŁOŚCI	-10,00 -6,03 -5,23 -5,15 -3,15 -3,00 -2,88 0,00 3,00 3,15 5,15 5,23 5,52 8,87 10,00

Pik = 0+560,00
Skala 1:200/200
Nr PP = 50
P.P. = 142,00

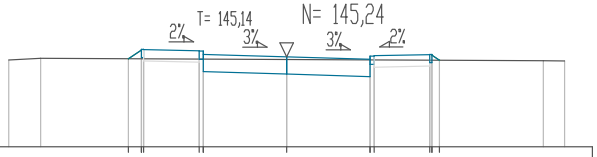
T= 145,14
N= 145,24
2%
3%
3%
2%

RZĘDNE PROJ.	145,17 145,48 145,51 145,51 145,46 145,45 145,33 145,24 145,15 145,27 145,27 145,32 145,33 145,30 145,12
RZĘDNE TEREN	145,12 145,18 145,14 145,10 145,09
ODLEGŁOŚCI	-10,00 -8,85 -5,69 -5,23 -5,15 -3,15 -3,00 0,00 3,00 3,15 5,15 5,23 5,50 9,24 10,00

Pik = 0+580,00
Skala 1:200/200
Nr PP = 51
P.P. = 142,00

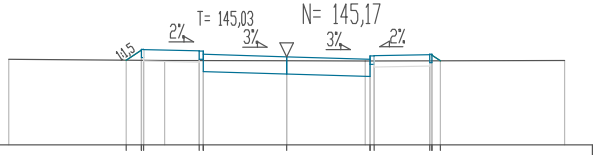
T= 145,03
N= 145,17
2%
3%
3%
2%
1:1,5

RZĘDNE PROJ.	145,05 145,41 145,44 145,44 145,39 145,38 145,26 145,17 145,08 145,20 145,20 145,25 145,26 145,23 145,03
RZĘDNE TEREN	145,08 145,04 145,03 145,02 145,04
ODLEGŁOŚCI	-10,00 -5,77 -5,23 -5,15 -4,39 -3,15 -3,00 0,00 2,83 3,00 3,15 5,15 5,23 5,54 10,00

Pik = 0+586,53
Skala 1:200/200
Nr PP = 52
P.P. = 142,00

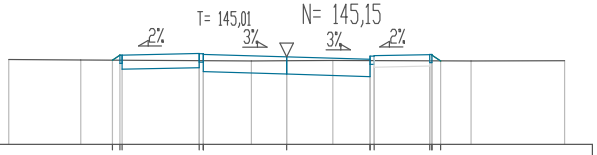
T= 145,01
N= 145,15
2%
3%
3%
2%

RZĘDNE PROJ.	145,03 145,22 145,22 145,27 145,26 145,24 145,15 145,06 145,18 145,18 145,23 145,24 145,21 145,00
RZĘDNE TEREN	145,06 145,04 145,00 145,01 145,02 145,00 145,01
ODLEGŁOŚCI	-10,00 -7,41 -6,27 -6,00 -5,92 -3,15 -3,00 -1,27 0,00 1,66 3,00 3,15 5,15 5,23 5,54 6,64 10,00

Pik = 0+598,74
Skala 1:200/200
Nr PP = 53
P.P. = 142,00

RZĘDNE PROJ.	
RZĘDNE TEREN	
ODLEGŁOŚCI	

Pik = 0+600,00
Skala 1:200/200
Nr PP = 54
P.P. = 142,00

RZĘDNE PROJ.	
RZĘDNE TEREN	
ODLEGŁOŚCI	

Pik = 0+615,00
Skala 1:200/200
Nr PP = 55
P.P. = 142,00

RZĘDNE PROJ.	
RZĘDNE TEREN	
ODLEGŁOŚCI	

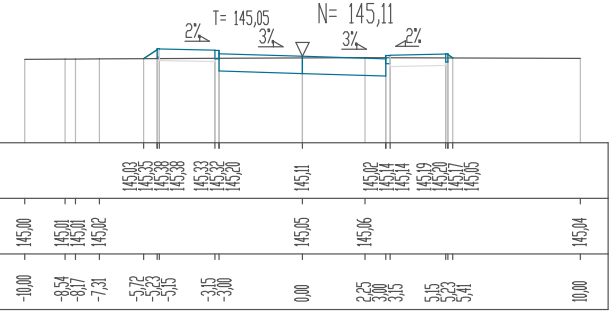
T= 145,05
N= 145,11
2%
3%
3%
2%
145,03
145,35
145,38
145,38
145,33
145,32
145,20
145,11
145,02
145,14
145,14
145,19
145,20
145,17
145,05
145,00
145,01
145,01
145,02
145,05
145,06
145,04
-10,00
-8,54
-8,17
-7,31
-5,72
-5,23
-5,15
-3,15
-3,00
0,00
2,25
3,00
3,15
5,15
5,23
5,41
10,00

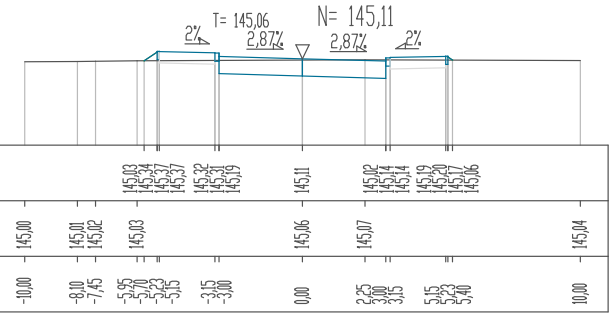
T= 145,06
N= 145,11
2%
2,87%
2,87%
2%
145,03
145,34
145,37
145,37
145,32
145,31
145,19
145,11
145,02
145,14
145,14
145,19
145,20
145,17
145,06
145,00
145,01
145,02
145,03
145,06
145,07
145,04
-10,00
-8,10
-7,45
-5,95
-5,70
-5,23
-5,15
-3,15
-3,00
0,00
2,25
3,00
3,15
5,15
5,23
5,40
10,00

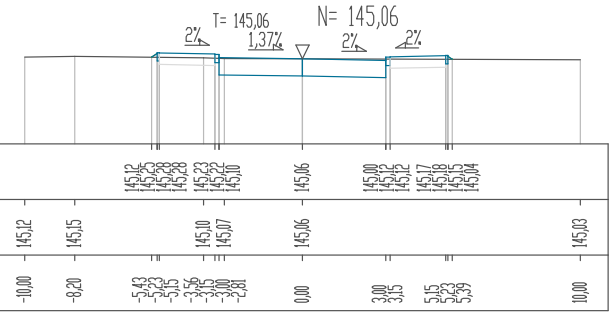
T= 145,06
N= 145,06
2%
1,37%
2%
2%
145,12
145,25
145,28
145,28
145,23
145,22
145,10
145,06
145,00
145,12
145,12
145,17
145,18
145,15
145,04
145,12
145,15
145,10
145,07
145,06
145,03
-10,00
-8,20
-5,43
-5,23
-5,15
-3,56
-3,15
-3,00
-2,81
0,00
3,00
3,15
5,15
5,23
5,39
10,00

PRZEKROJE POPRZECZNE - ODC. A
skala 1:200/200

BW PROJEKT Bartosz Wojtkowski
Piłaki Wielkie 16B, 11-610 Pozezdrze
NIP 845-186-87-79, REGON 281415329
tel. **790 882 575,** e-mail: **bwprojekt@wp.pl**

NAZWA INWESTYCJI:
BUDOWA DROGI MIĘDZY UL. LUDOWĄ I ALEJĄ NIEPODLEGŁOŚCI (21KDD, 22KDD, 23KDD)

ADRES INWESTYCJI:
jednostka ewidencyjna: 201301_1 Wysokie Mazowieckie
obręb ewidencyjny: 201301_1.0001 Wysokie Mazowieckie
działki nr ewidencyjny: 593/10, 685/6, 686/13, 687/1, 687/5, 688/6, 690/19

INWESTOR:
BURMISTRZ MIASTA WYSOKIE MAZOWIECKIE
UL. LUDOWA 15, 18-200 WYSOKIE MAZOWIECKIE

PROJEKTANT BRANŻY DROGOWEJ: **mgr inż. Bartosz Wojtkowski**	NR UPRAWNIEŃ: **WAM/0057/PWBD/19**	PODPIS:
SPRAWDZAJĄCY BRANŻY DROGOWEJ: **mgr inż. Kamil Szymborski**	NR UPRAWNIEŃ: **WAM/0011/POOD/16**	PODPIS:

TYTUŁ RYSUNKU:
PRZEKROJE POPRZECZNE - ODC. A

FAZA: **PROJEKT TECHNICZNY**		BRANŻA: **DROGOWA**
DATA: **10.11.2021**	SKALA: **1:200/200**	NR RYS: **D-7.1**