






ch.kp.

**STAŁA ORGANIZACJA RUCHU**  
skala 1:500

**LEGENDA:**

-  D-1 Ist. Istniejące oznakowanie pionowe
-  P-3b Ist. Istniejące oznakowanie poziome
-  D-6 Proj. Projektowane oznakowanie pionowe
-  P-3b Proj. Projektowane oznakowanie poziome
-  D-1 Przyst. Istniejące oznakowanie pionowe po przestawieniu



**BW PROJEKT** Bartosz Wojtkowski  
Piłaki Wielkie 16B, 11-610 Pozezdrze  
NIP 845-186-87-79, REGON 281415329  
tel. 790 882 575, e-mail: [bwprojekt@wp.pl](mailto:bwprojekt@wp.pl)

NAZWA INWESTYCJI:  
**BUDOWA DROGI MIĘDZY UL. LUDOWĄ I ALEJĄ NIEPODLEGŁOŚCI (21KDD, 22KDD, 23KDD)**

ADRES INWESTYCJI:  
**jednostka ewidencyjna: 201301\_1 Wysokie Mazowieckie  
obręb ewidencyjny: 201301\_1.0001 Wysokie Mazowieckie  
działki nr ewidencyjne: 593/10, 685/6, 686/13, 687/1, 687/5, 688/6, 690/19**

INWESTOR:  
**GMINA MIEJSKA WYSOKIE MAZOWIECKIE  
UL. LUDOWA 15, 18-200 WYSOKIE MAZOWIECKIE**

OPRACOWAŁ: mgr inż. **Bartosz Wojtkowski**      PODPIS:

TYTUŁ RYSUNKU: **STAŁA ORGANIZACJA RUCHU**

FAZA: **PROJEKT STAŁEJ ORGANIZACJI RUCHU**

DATA: **15.07.2021**      SKALA: **1:500**      NR RYS.: **IR-2.2**