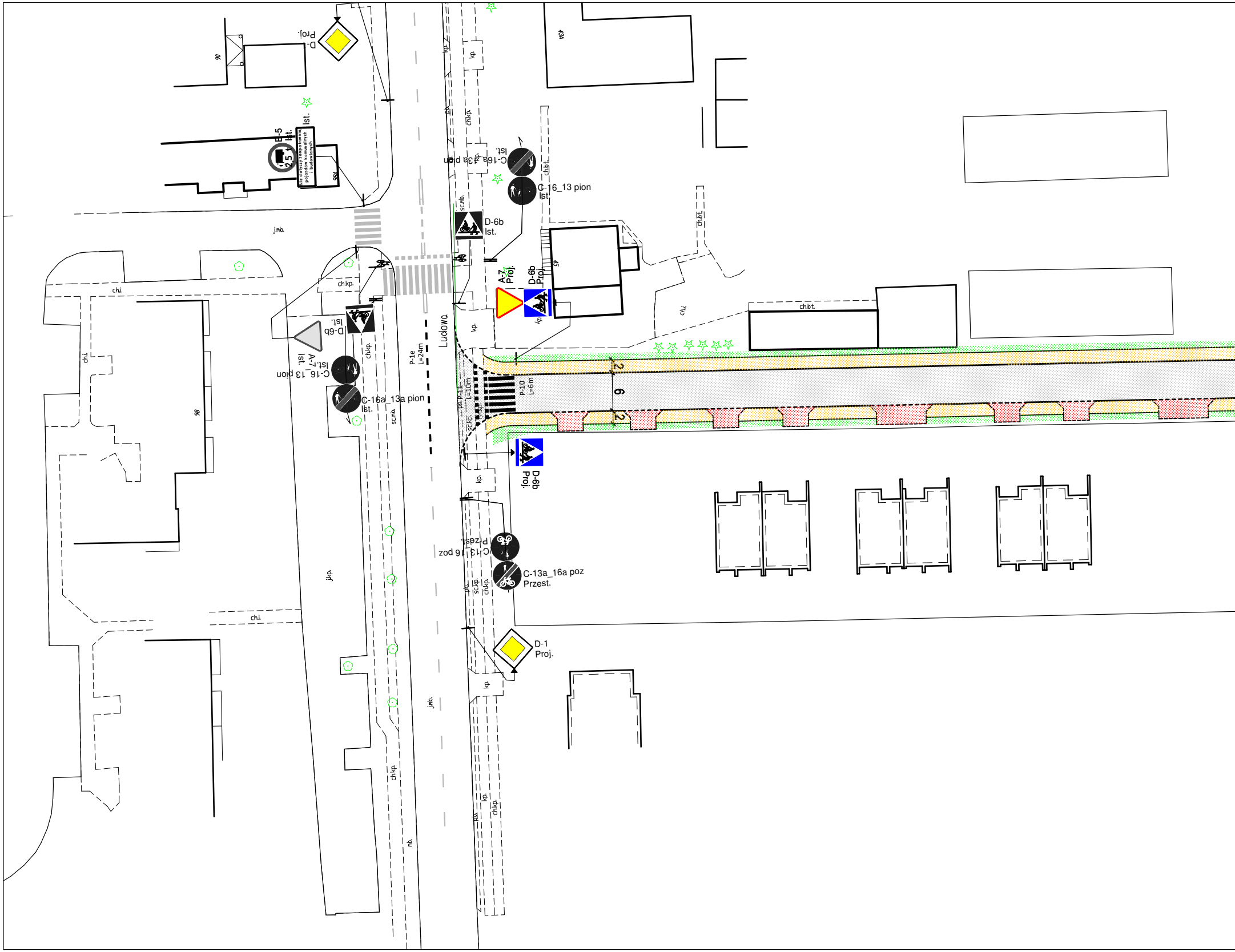
D-1
Proj.
B-5
Ist.
Ist.
2,5 t
Nie dotyczy zaopatrzenia pojazdów komunalnych i budowlanych
984
90
434
j.mb.
ch.i.
ch.kp.
kp.
pb.
ch.kp.
C-16a_13a pion
Ist.
C-16_13 pion
Ist.
ch.bt.
sc.rb.
D-6b
Ist.
45
A-7
Proj.
D-6b
Proj.
kp
ch.bt.
ch.i.
D-6b
Ist.
A-7
Ist.
C-16_13 pion
Ist.
C-16a_13a pion
Ist.
98
ch.kp.
sc.rb.
P-1e
L=24m
Ludowa
kp.
P-11
L=10m
sc.kp.
ch.kp.
P-10
L=6m
2
6
2
D-6b
Proj.
kp.
C-13_16 poz
Przest.
C-13a_16a poz
Przest.
ch.i.
j.kp.
D-1
Proj.
kp.
j.mb.
ch.kp.
rb.
kp.
ch.kp.
pb.

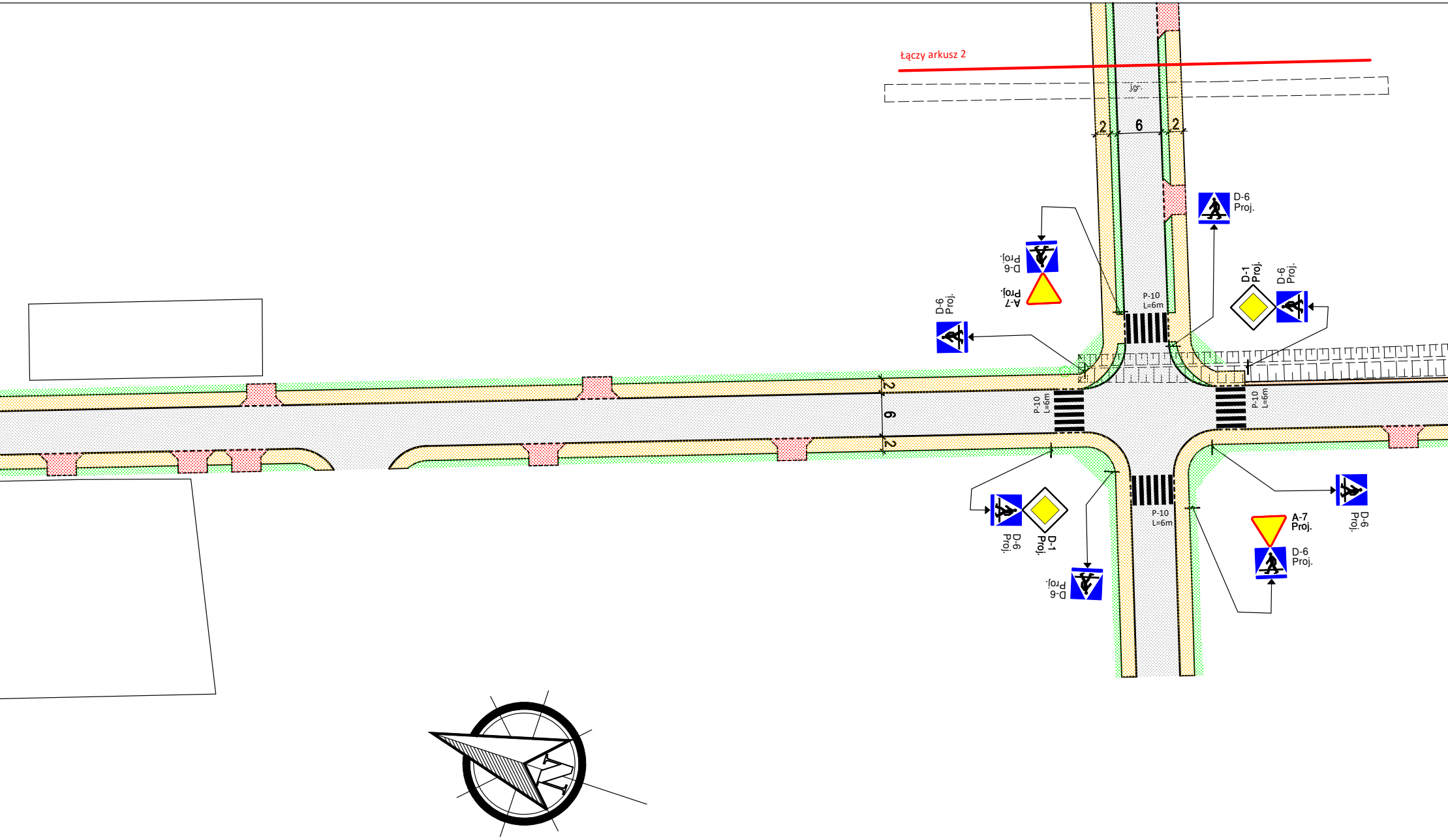
Łączy arkusz 2
gr.
2
6
2
D-6
Proj.
D-6
Proj.
A-7
Proj.
D-6
Proj.
P-10
L=6m
D-1
Proj.
D-6
Proj.
2
6
2
P-10
L=6m
P-10
L=6m
D-6
Proj.
D-1
Proj.
P-10
L=6m
D-6
Proj.
A-7
Proj.
D-6
Proj.
D-6
Proj.

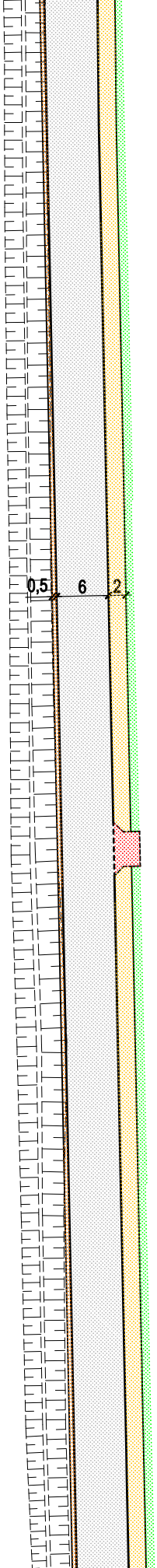

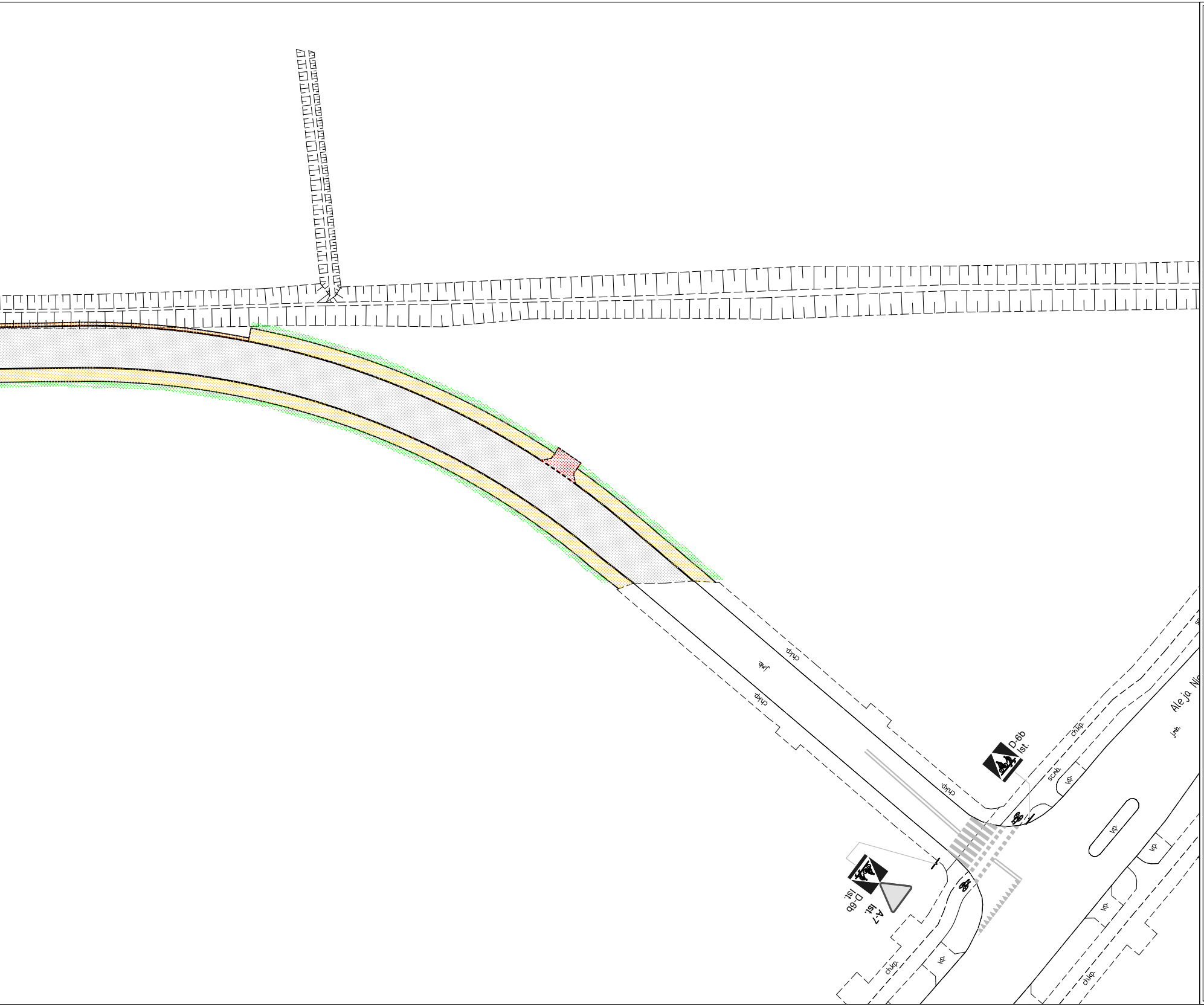
j.mb.
ch.kp.
ch.kp.
ch.kp.
D-6b
Ist.
ch.kp.
sc.mb.
kp.
Aleja Ni
j.mb.
kp.
kp.
kp.
D-6b
Ist.
A-7
Ist.
ch.kp.
kp.
ch.kp.

STAŁA ORGANIZACJA RUCHU
skala 1:500

LEGENDA:

D-1 Ist.	Istniejące oznakowanie pionowe
P-3b Ist.	Istniejące oznakowanie poziome
D-6 Proj.	Projektowane oznakowanie pionowe
P-3b Proj.	Projektowanie oznakowanie poziome
D-1 Przest.	Istniejące oznakowanie pionowe po przestawieniu

BW PROJEKT Bartosz Wojtkowski
Piłaki Wielkie 16B, 11-610 Pozezdrze
NIP 845-186-87-79, REGON 281415329
tel. **790 882 575**, e-mail: **bwprojekt@wp.pl**

NAZWA INWESTYCJI:
BUDOWA DROGI MIĘDZY UL. LUDOWĄ I ALEJĄ NIEPODLEGŁOŚCI (21KDD, 22KDD, 23KDD)

ADRES INWESTYCJI:
jednostka ewidencyjna: 201301_1 Wysokie Mazowieckie
obręb ewidencyjny: 201301_1.0001 Wysokie Mazowieckie
działki nr ewidencyjny: 593/10, 685/6, 686/13, 687/1, 687/5, 688/6, 690/19

INWESTOR:
GMINA MIEJSKA WYSOKIE MAZOWIECKIE
UL. LUDOWA 15, 18-200 WYSOKIE MAZOWIECKIE

OPRACOWAŁ:
mgr inż. Bartosz Wojtkowski

PODPIS:

TYTUŁ RYSUNKU:
STAŁA ORGANIZACJA RUCHU

FAZA:
PROJEKT STAŁEJ ORGANIZACJI RUCHU

DATA:	SKALA:	NR RYS:
15.07.2021	**1:500**	**IR-2.1**