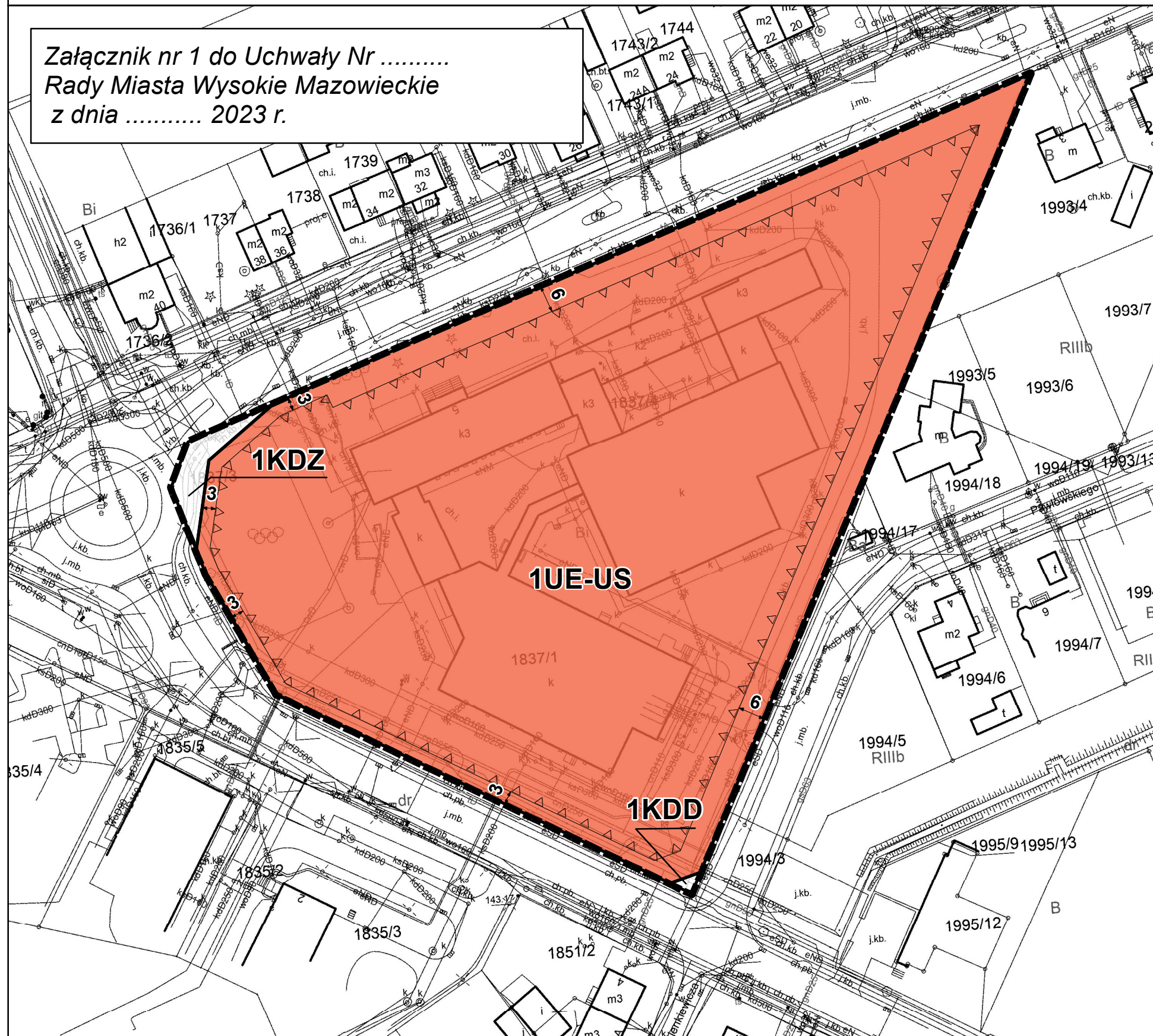




MIEJSCOWY PLAN ZAGOSPODAROWANIA PRZESTRZENNEGO MIASTA WYSOKIE MAZOWIECKIE DLA TERENU POŁOŻONEGO PRZY ULICY LUDOWEJ



Załącznik nr 1 do Uchwały Nr
Rady Miasta Wysokie Mazowieckie
z dnia 2023 r.



LEGENDA

OBOWIĄZUJĄCE USTALENIA PLANU


- granica obszaru objętego planem
- linie rozgraniczające tereny o różnym przeznaczeniu lub różnych zasadach zagospodarowania
- △ nieprzekraczalne linie zabudowy

PRZEZNACZENIA TERENÓW

- UE-US teren usług edukacji lub usług sportu i rekreacji
- KDZ teren publicznej drogi zbiorczej
- KDD teren publicznej drogi dojazdowej

OZNACZENIA INFORMACYJNE

- ← 3 → wskazane w wybranych miejscach wymiary (w metrach): odległości usytuowania linii zabudowy od linii rozgraniczającej terenu

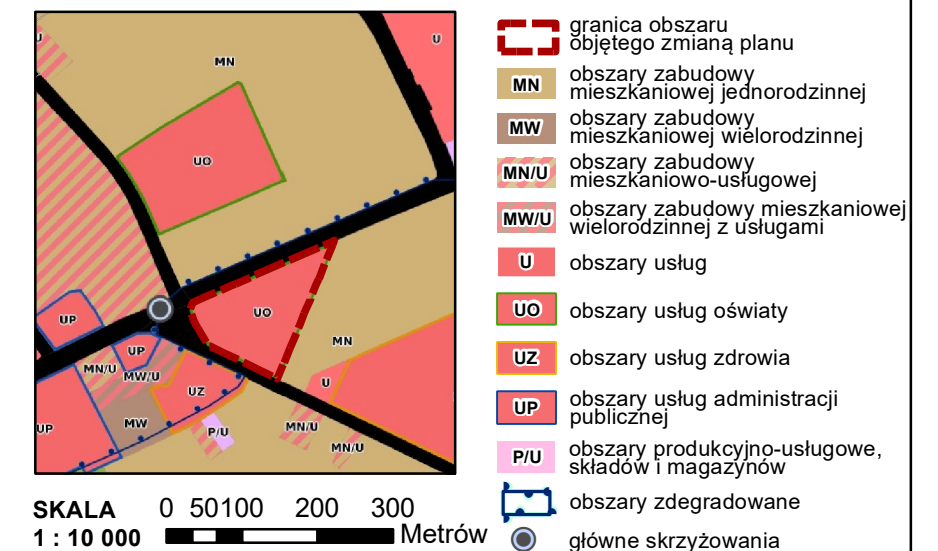


SKALA 1 : 1000

Układ współrzędnych: PL-2000 EPSG:2177
Źródło materiału państwowego zasobu geodezyjnego i kartograficznego: Starostwo Powiatowe W Wysokiem Mazowieckiem

WYRYS ZE STUDIUM UWARUNKOWAŃ I KIERUNKÓW ZAGOSPODAROWANIA PRZESTRZENNEGO GMINY WYSOKIE MAZOWIECKIE

Przyjętego Uchwałą Nr XXXIII/192/2021 Rady Miasta
Wysokie Mazowieckie z dnia 22 grudnia 2021 r.



SKALA 0 50 100 200 300
1 : 10 000 Metrów