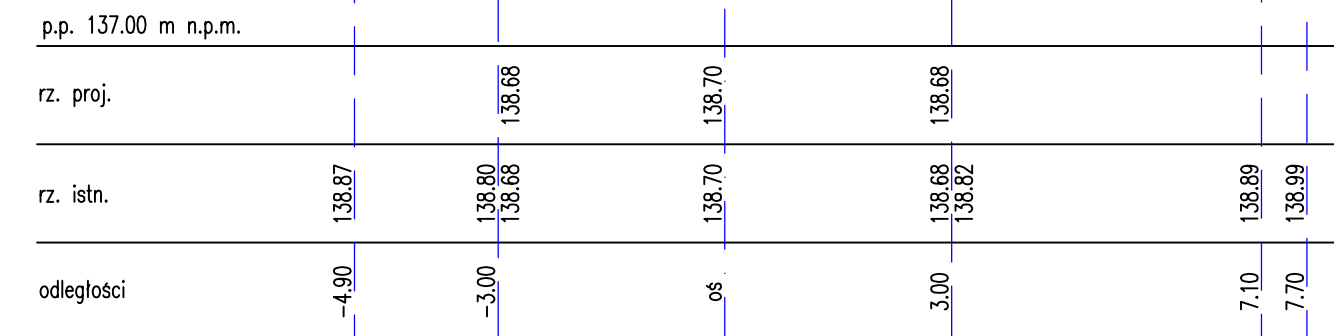


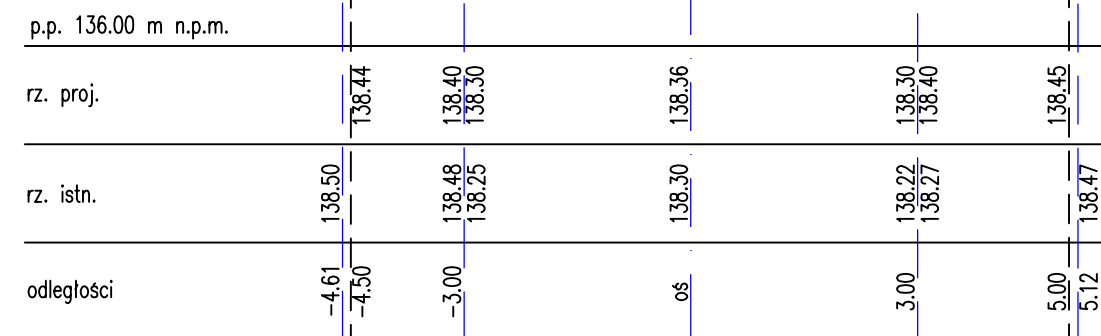
KM 0+006.68

N=0.00m<sup>2</sup>  
W=0.00m<sup>2</sup>



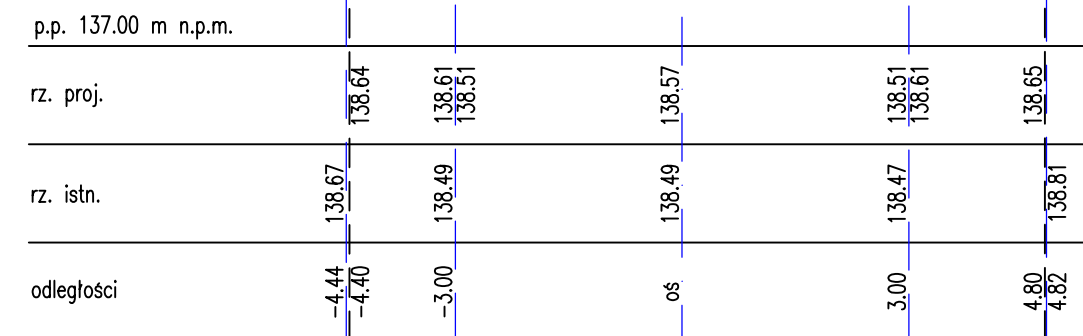
KM 0+040.07

N=0.00m<sup>2</sup>  
W=3.42m<sup>2</sup>



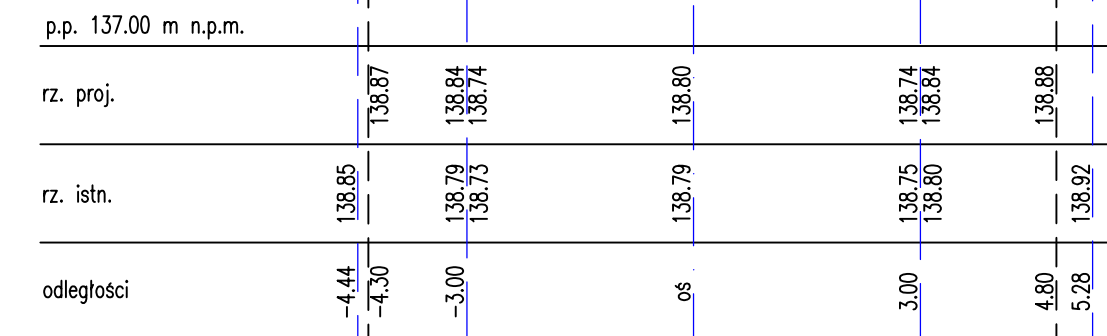
KM 0+100.64

N=0.00m<sup>2</sup>  
W=3.36m<sup>2</sup>



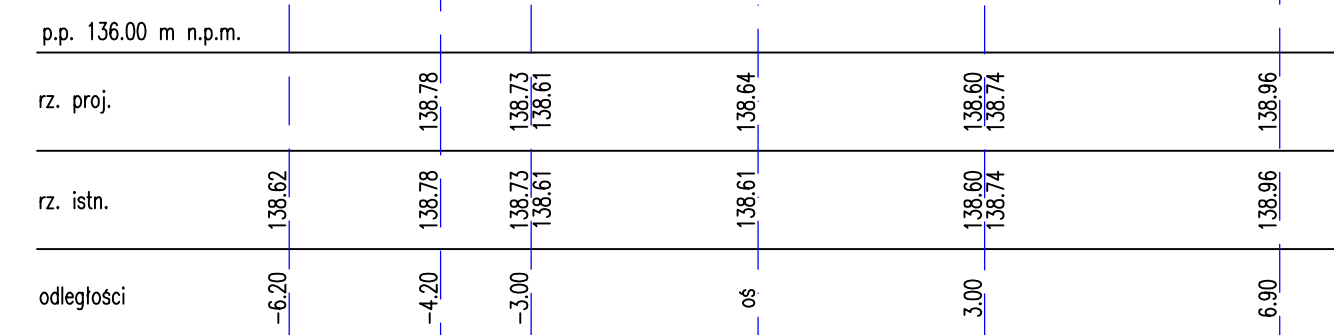
KM 0+154.56

N=0.00m<sup>2</sup>  
W=3.62m<sup>2</sup>



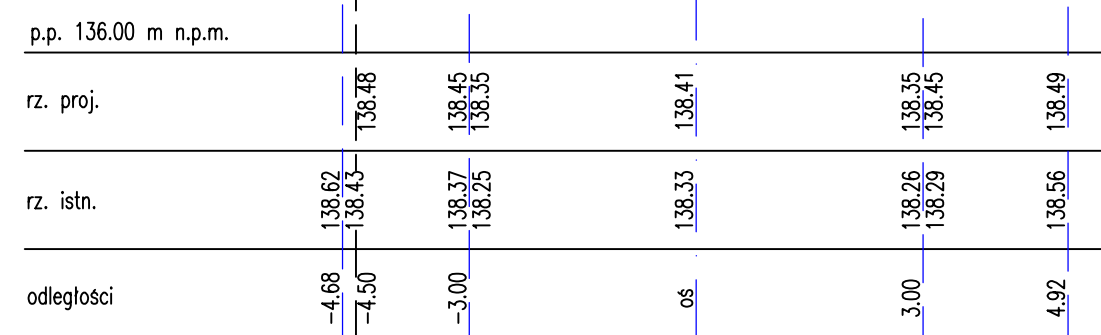
KM 0+011.18

N=0.00m<sup>2</sup>  
W=3.88m<sup>2</sup>



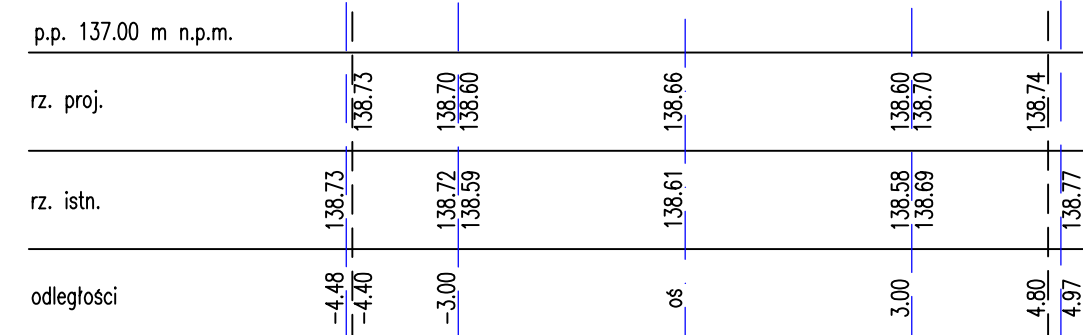
KM 0+061.14

N=0.00m<sup>2</sup>  
W=3.06m<sup>2</sup>



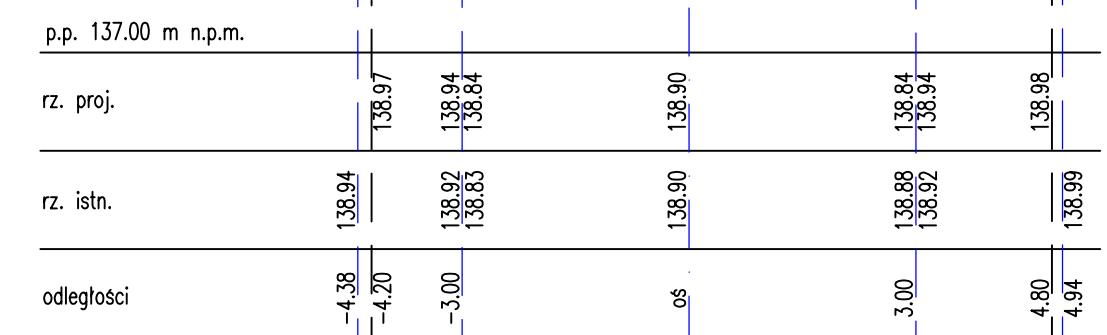
KM 0+120.46

N=0.00m<sup>2</sup>  
W=3.57m<sup>2</sup>



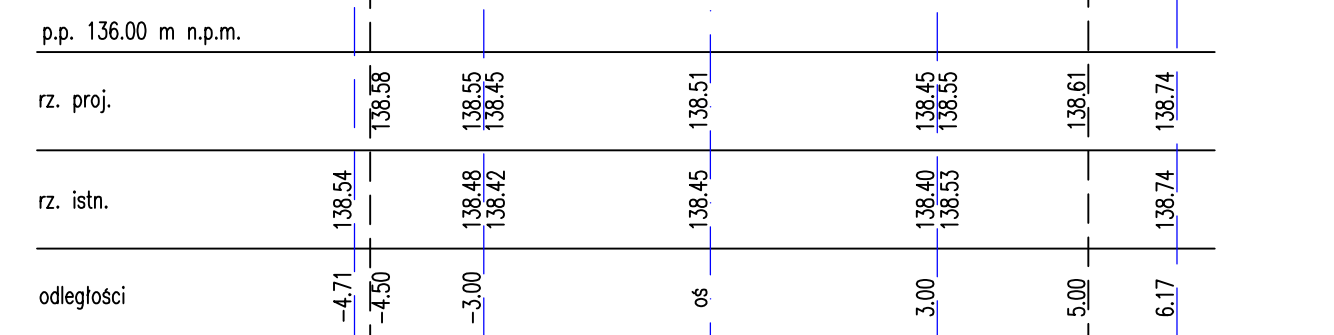
KM 0+178.37

N=0.00m<sup>2</sup>  
W=3.70m<sup>2</sup>



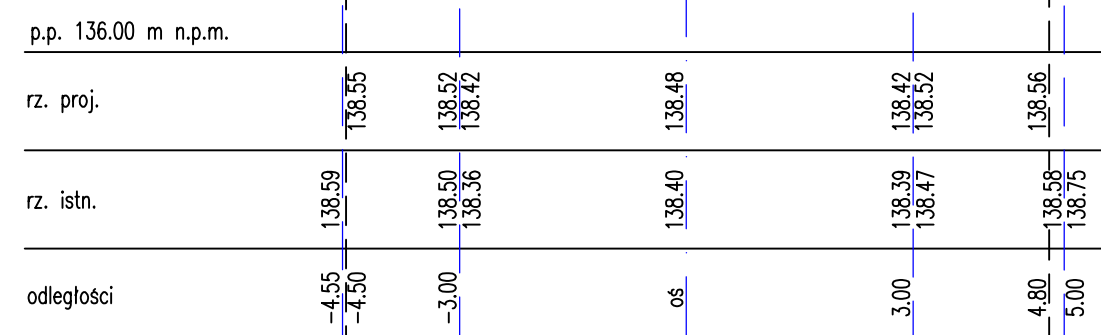
KM 0+020.89

N=0.00m<sup>2</sup>  
W=3.69m<sup>2</sup>



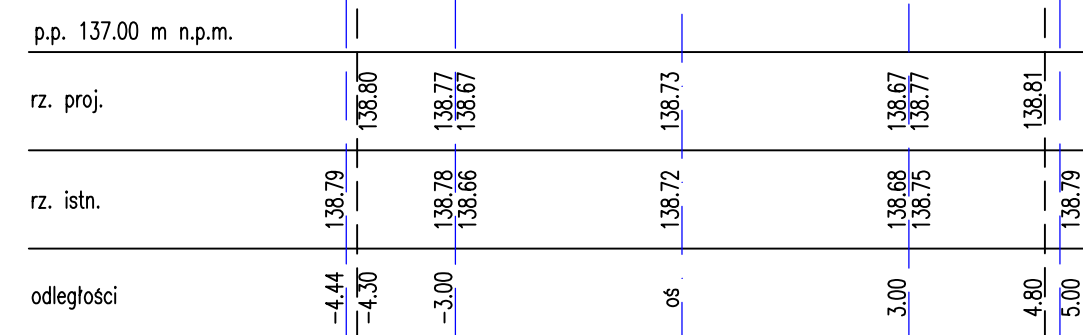
KM 0+079.07

N=0.00m<sup>2</sup>  
W=3.36m<sup>2</sup>



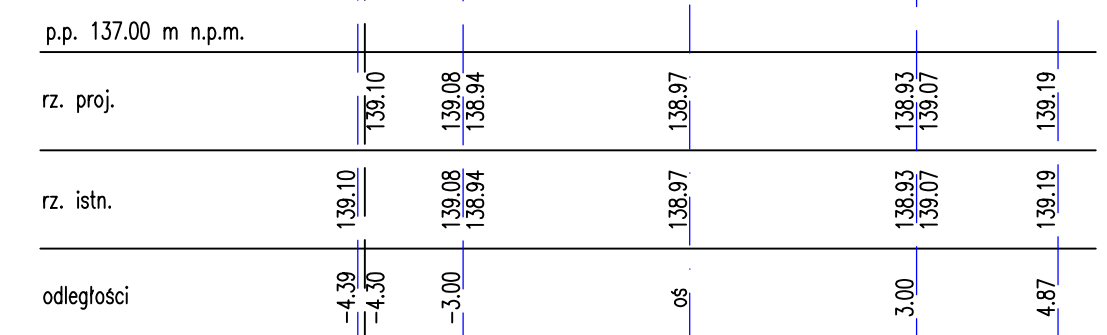
KM 0+137.71

N=0.00m<sup>2</sup>  
W=3.65m<sup>2</sup>



KM 0+194.00

N=0.00m<sup>2</sup>  
W=3.73m<sup>2</sup>



PRZEKROJE POPRZECZNE  
SKALA 1:100

<b>BIPRO</b>		BIURO PROJEKTÓW "BIPRO" 15-727 Białystok, ul. Hetmańska 42 lok.210	
INWESTOR: Gmina Miejska Wysokie Mazowieckie			
OBIEKT: Budowa nawierzchni jezdni, chodników, zjazdów, wodociągu z przyłączami, kanalizacji sanitarnej z przyłączami, kanalizacji deszczowej z wpustami, kablowej linii oświetleniowej, kablowej linii energetycznej, słupa telefonicznego w ul. Dolnej w Wysokiem Mazowieckiem			
STADIUM: Projekt budowlany			
Opracował: mgr inż. Andrzej R. Żegunia		Podpis:	Nazwa rysunku:
Projektował branża drogowa: mgr inż. Grzegorz Ciurla BZ/101/02		<b>PRZEKROJE POPRZECZNE</b>	
Sprawdził branża drogowa: mgr inż. Henryk Jagielski WZDP-8-445/66/66			
		Skala: 1:100	Rys. nr 3