

Uchwała Nr XLIV/212/14
Rady Miasta Wysokie Mazowieckie
z dnia 27 sierpnia 2014r

w sprawie przystąpienia do sporządzenia zmian w miejscowym planie zagospodarowania przestrzennego.

Na podstawie art. 20 ust. 1 w związku z art. 27 ustawy z dnia 27 marca 2003 roku o planowaniu i zagospodarowaniu przestrzennym (Dz. U. z 2012 r. poz. 647 t.j. z późn. zm.) oraz art. 7 ust.1 pkt 1, art. 18 ust. 2 pkt 5 i art. 40 ust. 1 ustawy z dnia 8 marca 1990 roku o samorządzie gminnym (Dz. U. z 2013 r. poz. 594 t.j. z późn. zm.) Rada Miasta na wniosek Burmistrza Miasta uchwała, co następuje:

§ 1. Przystępuje się do zmiany miejscowego planu zagospodarowania przestrzennego miasta Wysokie Mazowieckie uchwalonego uchwałą nr XXXVII/141/05 Rady Miasta Wysokie Mazowieckie z dnia 24 listopada 2005 r. opublikowaną w Dzienniku Urzędowym Województwa Podlaskiego nr 272 poz. 3197 z dnia 29 grudnia 2005 r. zgodnie z kierunkami określonymi w studium uwarunkowań i kierunków zagospodarowania przestrzennego miasta uchwalonymi uchwałą nr XXXIX/176/01 Rady Miasta Wysokie Mazowieckie z dnia 21 grudnia 2001 r.

Zmiana obejmować będzie teren położony w strefie **E** na terenach oznaczonych symbolami **E23 P-U oraz E24 P-U**, jak zaznaczono w załącznikach graficznych do niniejszej Uchwały.

§ 2. Wykonanie uchwały powierza się Burmistrzowi Miasta Wysokie Mazowieckie.

§ 3. Uchwała wchodzi w życie z dniem podjęcia.

Przewodniczący Rady


Józef Sokolik

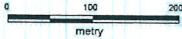


MIJSCOWY PLAN ZAGOSPODAROWANIA PRZESTRZENNEGO **MIASTO WYSOKIE MAZOWIECKIE**

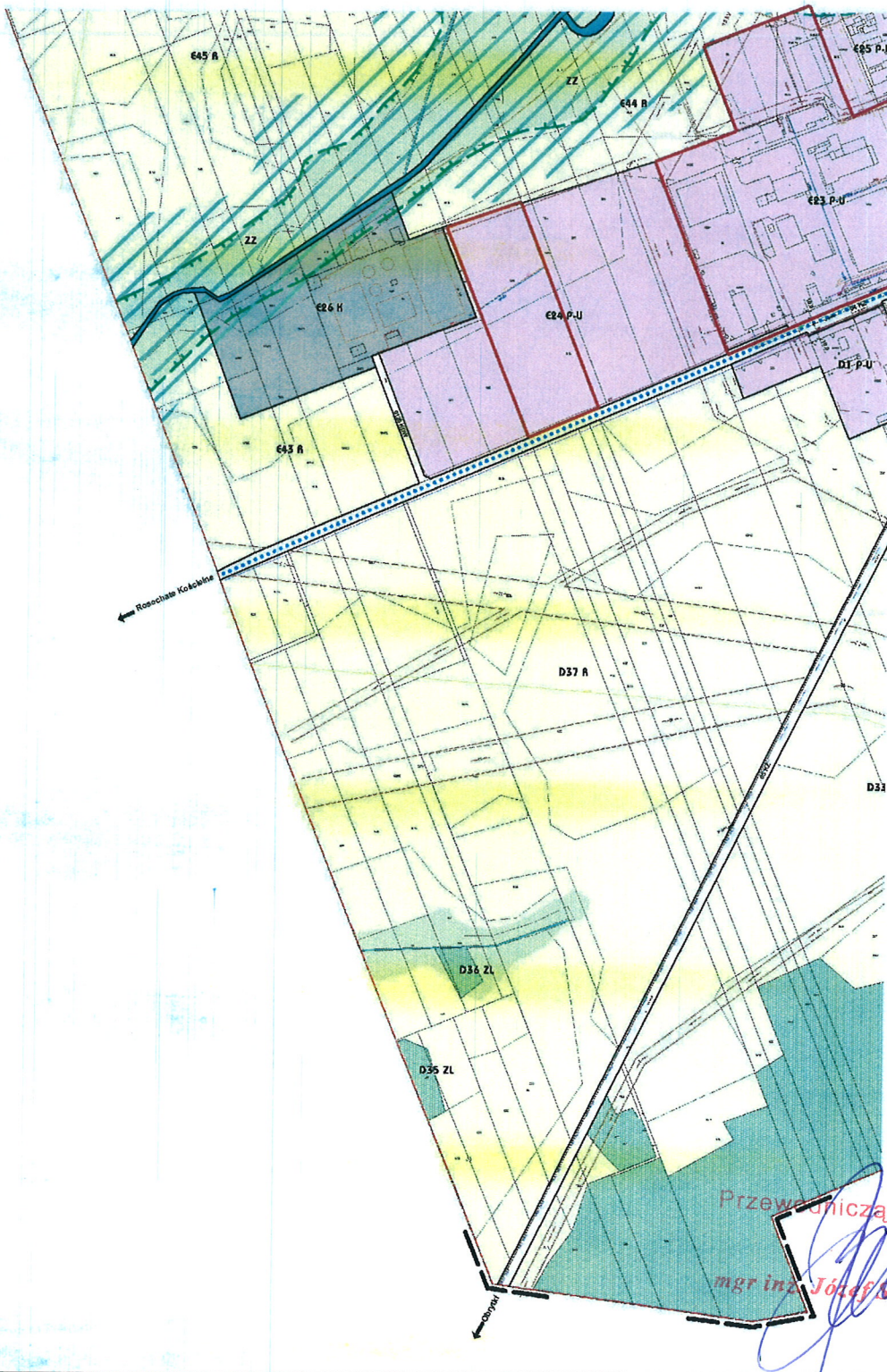
RYSUJEK PLANU
Zgodnie z: Ustawą z dnia 27 kwietnia 2002 r. o kształtowaniu formy i zagospodarowaniu przestrzennym
Prawo o kształtowaniu formy i zagospodarowaniu przestrzennym

SEKCJA NR

4

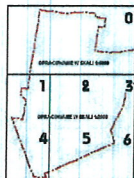


SKALA 1:2000



Przewodniczący Rady
mgr inż. Józef Kokołik

RYSUJEK MIJSCOWEGO PLANU
ZAGOSPODAROWANIA PRZESTRZENNEGO
- SCHEMAT PODZIAŁU NA SEKCJE -



— Granica zmiany planu



LONŻYŃSKI ZESPÓŁ PROJEKTOWO-INŻYNIERSKI W ŁONŻY		
18-000 Centra, ul. Poleska 110B, TEL. 0845 100 100 2 100 000		
Zespół inżynierii	Projekt	Skala 1:2000
Zgodnie z: Ustawą z dnia 27 kwietnia 2002 r. o kształtowaniu formy i zagospodarowaniu przestrzennym		
Projektant: mgr inż. Józef Kokołik		
Miejscowość: Wysokie Mazowieckie		
Data: 2014		
Lokalizacja: 0845100		
0845100		



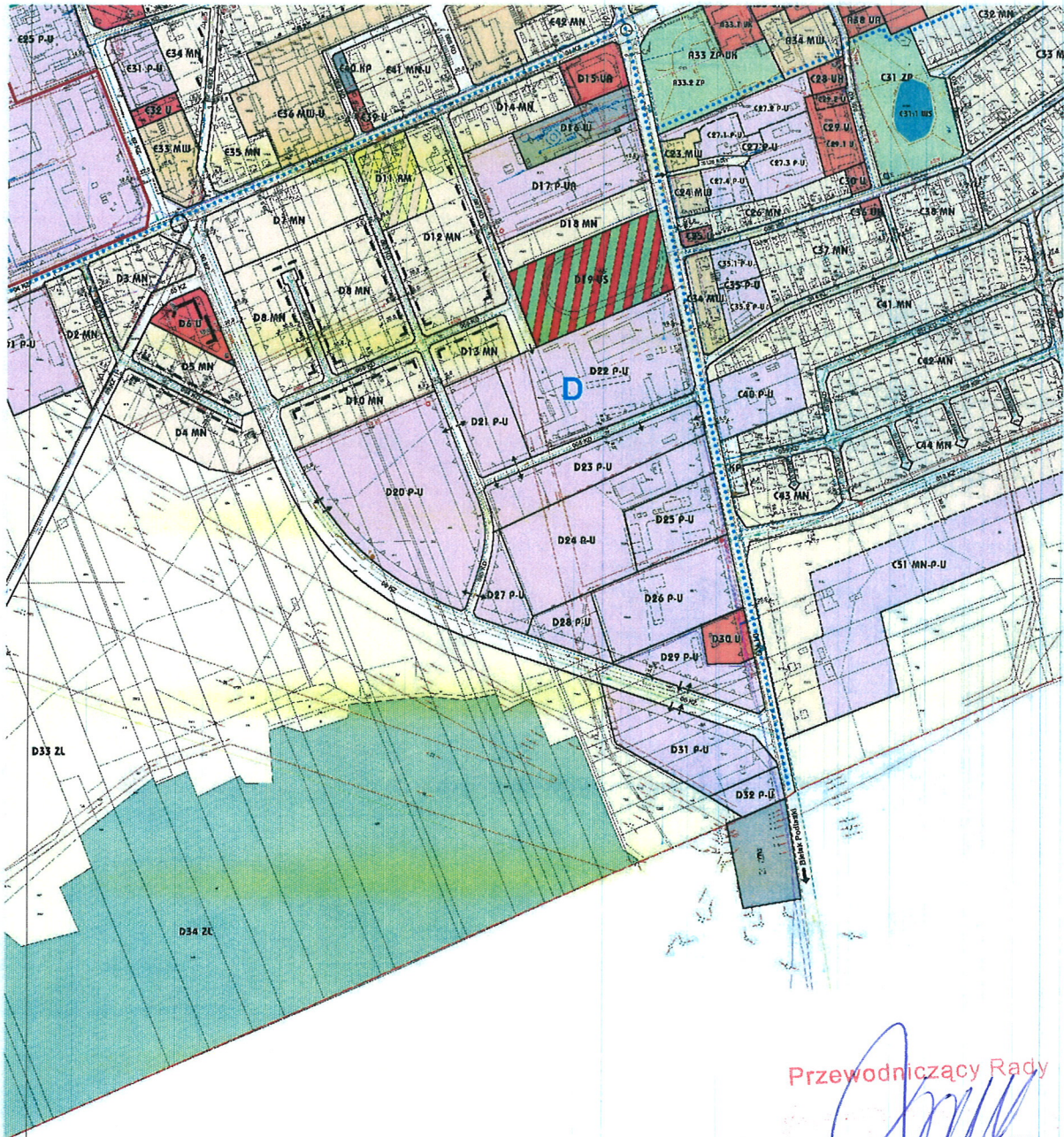
MIĘSCOWY PLAN ZAGOSPODAROWANIA PRZESTRZENNEGO MIASTO WYSOKIE MAZOWIECKIE

RYTUROWEK PLANU
WYKONANY W SKALACH 1:2000
PRZY UŻYCIU: 1. PLANU WSKAZÓW
2. PLANU WSKAZÓW
3. PLANU WSKAZÓW
4. PLANU WSKAZÓW

SEKCYJA NR
5



SKALA 1:2000



Przewodniczący Rady
mgr inż. Józef Sokolik

RYSUJEK NIEKOLOROWEGO PLANU
ZAGOSPODAROWANIA PRZESTRZENNEGO
- SCHEMAT PODZIAŁU NA BRZOŁA



— Granica zmiany planu

JEKOWICZ STRUKTURALNE



LOUZYŃSKI ZESPÓŁ PROJEKTOWO-INWESTYCYJNY W LOUZY	
ul. 1000 Lotników, ul. Piłsudskiego 141A, TEL. 0845 3 59 19 8 10 8 8 50	
Zakład kadrowy	Pracownik
Skala 1:2000	
Projektant: <i>mgr inż. Józef Sokolik</i>	
Miejscowość: Wysokie Mazowieckie	
Data: 2014	
Skala: 1:2000	
Miejscowość: Wysokie Mazowieckie	
Data: 2014	