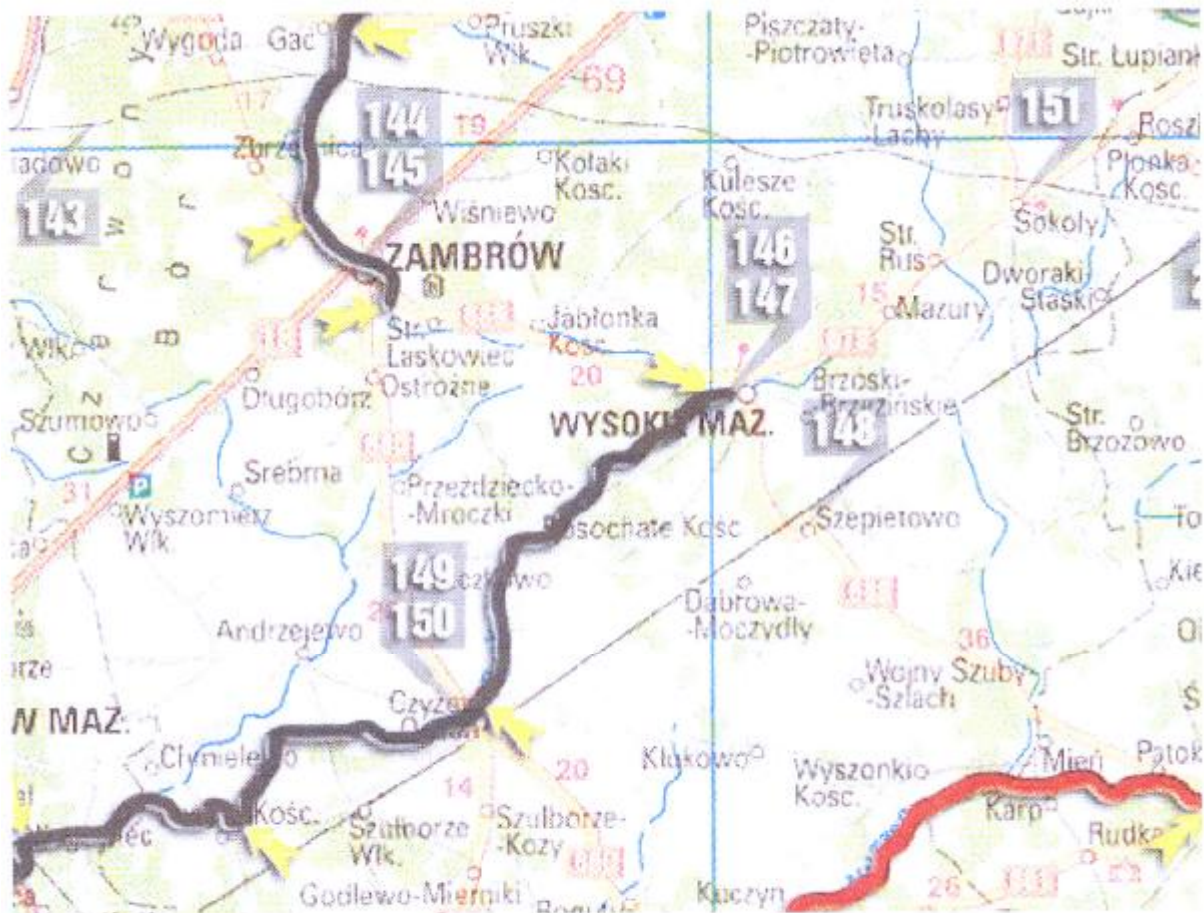









**ZAŁĄCZNIK NR 5**

**MAPA - STAN CZYSTOŚCI WÓD POWIERZCHNIOWYCH  
- WYSOKIE MAZOWIECKIE I OKOLICE**



**LEGENDA**

Klasy czystości wód powierzchniowych

-  – I klasa
-  – II klasa
-  – III klasa
-  – wody pozaklasowe
-  – źródła zanieczyszczeń wód  
nr wg Lp załącznika nr 1 do mapy
-  – jeziora badane w latach 1996-97  
nr wg Lp załącznika nr 2 do mapy
-  – punkt pomiarowo-kontrolny