

**Zarządzenie nr 34/18**  
**Burmistrza Miasta Wysokie Mazowieckie**  
**z dnia 28 maja 2018r.**

w sprawie przyjęcia Gminnej Ewidencji Zabytków Miasta Wysokie Mazowieckie

Na podstawie art. 30 ust. 1 ustawy z dnia 8 marca 1990. o samorządzie gminnym (tj. Dz.U. z 2018r. poz. 994 t.j. z późn. zm.), art. 22 ust. 4 i 5 ustawy z dnia 23 lipca 2003r. o ochronie zabytków i opiece nad zabytkami (tj. Dz.U. z 2017r. poz. 2187 t.j. z późn. zm.) zarządzam co następuje:

**§ 1.**

Przyjmuje się Gminną Ewidencję Zabytków Miasta Wysokie Mazowieckie, w formie zbioru kart adresowych zabytków wyszczególnionych w załączniku nr 1, 2, 3, 4 do niniejszego zarządzenia.

**§ 2.**

Wykaz obiektów ujętych w Gminnej Ewidencji Zabytków stanowi załącznik nr 5 do niniejszego zarządzenia.

**§ 2.**

Zarządzenie wchodzi w życie z dniem podpisania.

**BURMISTRZ**  
*mgr inż. Jarosław Sienkierko*



Karta adresowa obiektu zawartego w wykazie – ewidencja zabytku					
(Obiekt wpisany pod pozycją nr 1 do wykazu – ewidencja zabytków)					
Adres obiektu	ul. Kościelna 1		Nr działki	1194, 1195	
Miejscowość	Wysokie Mazowieckie		Gmina	Miejska Wysokie Mazowieckie	
Powiat	Wysokomazowiecki		Województwo	Podlaskie	
Nazwa obiektu	- zespół kościoła parafialnego p.w. Św. Jana Chrzciciela - kościół parafialny p.w. św. Jana Chrzciciela, - plebania przy kościele parafialnym, - kostnica przy kościele parafialnym, - ogrodzenie z bramą i trzema kapliczkami kościoła parafialnego.				
Powierzchnia zabudowy	1341m <sup>2</sup>	Ilość kondygnacji	-	Stan techniczny (*)	9
Przeznaczenie/funkcja	Zespół budowli o charakterze sakralnym				
Istniejąca dokumentacja	W rejestrze zabytków pod nr rej. 236				
Opis obiektu/cechy charakterystyczne	Kościół zbudowany w latach 1875-1881 w stylu eklektycznym, plebania zbudowana w 1898r., murowana z cegły na planie prostokąta z dwoma gankami i weranda.				

**Dokumentacja fotograficzna**



**Kościół Parafialny p.w. św. Jana Chrzciciela**



**Plebania przy kościele parafialnym**



**Kostnica przy kościele parafialnym**

*[Handwritten signature]*



**Ogrodzenie z bramą i trzema kapliczkami kościoła parafialnego**

(\*) – stan techniczny określony w skali  $1 \div 10$ ; 1 – ruina do rozbiórki, 10 – stan bardzo dobry

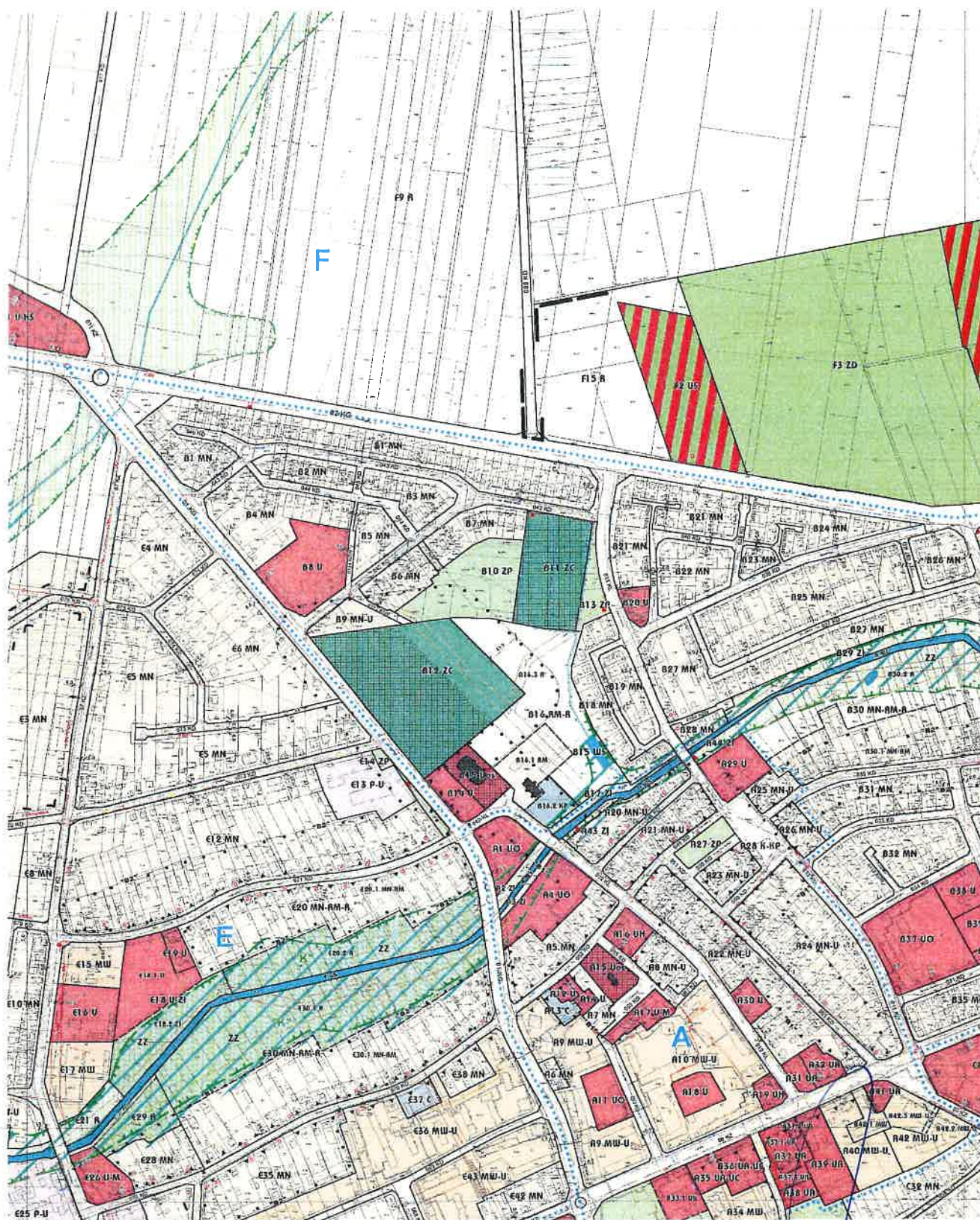


## RYSUNEK PLANU

SEKCJA NR

2

**SKALA 1:2000**



RUSLANEK KRAJSTOWEGO PLANU  
 ZAWODOWANANIA PRZESTRZENNEGO  
 I SIECIAT FUNKCYJAKI SPOLSKIE

FOOTNOTES: NA, JEONGSUN &amp; THERIAULT, 1996



1. Identify the main idea of the passage.

TELEFON 06 478 11 11, FAX 06 478 11 12

Değerli okuyucu!	Yoktur	Ekim 1, 2009
------------------	--------	--------------

DATE: 10/10/2013  
BY: [Signature]  
TIME: 10:10

Downloaded from ascelibrary.org by University of California, San Diego on 06/01/15. Copyright ASCE, For All Rights Reserved, No part of this document may be reproduced without written permission from ASCE.

<p>1. <u>Identify the main idea of the passage.</u></p> <p>2. <u>Identify the supporting details.</u></p>	<p>3. <u>Identify the author's purpose.</u></p> <p>4. <u>Identify the author's bias.</u></p>
---	--

[illegible]

1997	1998	1999	2000	2001	2002	2003	2004	2005	2006	2007	2008	2009	2010	2011	2012	2013	2014	2015	2016	2017	2018	2019	2020	2021	2022	2023	2024	2025	2026	2027	2028	2029	2030	2031	2032	2033	2034	2035	2036	2037	2038	2039	2040	2041	2042	2043	2044	2045	2046	2047	2048	2049	2050	2051	2052	2053	2054	2055	2056	2057	2058	2059	2060	2061	2062	2063	2064	2065	2066	2067	2068	2069	2070	2071	2072	2073	2074	2075	2076	2077	2078	2079	2080	2081	2082	2083	2084	2085	2086	2087	2088	2089	2090	2091	2092	2093	2094	2095	2096	2097	2098	2099	2100	2101	2102	2103	2104	2105	2106	2107	2108	2109	2110	2111	2112	2113	2114	2115	2116	2117	2118	2119	2120	2121	2122	2123	2124	2125	2126	2127	2128	2129	2130	2131	2132	2133	2134	2135	2136	2137	2138	2139	2140	2141	2142	2143	2144	2145	2146	2147	2148	2149	2150	2151	2152	2153	2154	2155	2156	2157	2158	2159	2160	2161	2162	2163	2164	2165	2166	2167	2168	2169	2170	2171	2172	2173	2174	2175	2176	2177	2178	2179	2180	2181	2182	2183	2184	2185	2186	2187	2188	2189	2190	2191	2192	2193	2194	2195	2196	2197	2198	2199	2200	2201	2202	2203	2204	2205	2206	2207	2208	2209	2210	2211	2212	2213	2214	2215	2216	2217	2218	2219	2220	2221	2222	2223	2224	2225	2226	2227	2228	2229	2230	2231	2232	2233	2234	2235	2236	2237	2238	2239	2240	2241	2242	2243	2244	2245	2246	2247	2248	2249	2250	2251	2252	2253	2254	2255	2256	2257	2258	2259	2260	2261	2262	2263	2264	2265	2266	2267	2268	2269	2270	2271	2272	2273	2274	2275	2276	2277	2278	2279	2280	2281	2282	2283	2284	2285	2286	2287	2288	2289	2290	2291	2292	2293	2294	2295	2296	2297	2298	2299	2300	2301	2302	2303	2304	2305	2306	2307	2308	2309	2310	2311	2312	2313	2314	2315	2316	2317	2318	2319	2320	2321	2322	2323	2324	2325	2326	2327	2328	2329	2330	2331	2332	2333	2334	2335	2336	2337	2338	2339	2340	2341	2342	2343	2344	2345	2346	2347	2348	2349	2350	2351	2352	2353	2354	2355	2356	2357	2358	2359	2360	2361	2362	2363	2364	2365	2366	2367	2368	2369	2370	2371	2372	2373	2374	2375	2376	2377	2378	2379	2380	2381	2382	2383	2384	2385	2386	2387	2388	2389	2390	2391	2392	2393	2394	2395	2396	2397	2398	2399	2400	2401	2402	2403	2404	2405</
------	------	------	------	------	------	------	------	------	------	------	------	------	------	------	------	------	------	------	------	------	------	------	------	------	------	------	------	------	------	------	------	------	------	------	------	------	------	------	------	------	------	------	------	------	------	------	------	------	------	------	------	------	------	------	------	------	------	------	------	------	------	------	------	------	------	------	------	------	------	------	------	------	------	------	------	------	------	------	------	------	------	------	------	------	------	------	------	------	------	------	------	------	------	------	------	------	------	------	------	------	------	------	------	------	------	------	------	------	------	------	------	------	------	------	------	------	------	------	------	------	------	------	------	------	------	------	------	------	------	------	------	------	------	------	------	------	------	------	------	------	------	------	------	------	------	------	------	------	------	------	------	------	------	------	------	------	------	------	------	------	------	------	------	------	------	------	------	------	------	------	------	------	------	------	------	------	------	------	------	------	------	------	------	------	------	------	------	------	------	------	------	------	------	------	------	------	------	------	------	------	------	------	------	------	------	------	------	------	------	------	------	------	------	------	------	------	------	------	------	------	------	------	------	------	------	------	------	------	------	------	------	------	------	------	------	------	------	------	------	------	------	------	------	------	------	------	------	------	------	------	------	------	------	------	------	------	------	------	------	------	------	------	------	------	------	------	------	------	------	------	------	------	------	------	------	------	------	------	------	------	------	------	------	------	------	------	------	------	------	------	------	------	------	------	------	------	------	------	------	------	------	------	------	------	------	------	------	------	------	------	------	------	------	------	------	------	------	------	------	------	------	------	------	------	------	------	------	------	------	------	------	------	------	------	------	------	------	------	------	------	------	------	------	------	------	------	------	------	------	------	------	------	------	------	------	------	------	------	------	------	------	------	------	------	------	------	------	------	------	------	------	------	------	------	------	------	------	------	------	------	------	------	------	------	------	------	------	------	------	------	------	------	------	------	------	------	------	------	------	------	------	------	------	------	------	------	------	--------

### Karta adresowa obiektu zawartego w wykazie – ewidencja zabytku

(Obiekt wpisany pod pozycją nr 2 do wykazu – ewidencja zabytków)

Adres obiektu	ul. Plac Odrodzenia		Nr działki	1481	
Miejscowość	Wysokie Mazowieckie		Gmina	Miejska Wysokie Mazowieckie	
Powiat	Wysokomazowiecki		Województwo	Podlaskie	
Nazwa obiektu	Cerkiew unicka, obecnie kościół filialnego rzymsko-katolickiego p.w. Narodzenia NMP, w tym: cerkiew i brama.				
Powierzchnia zabudowy	220m <sup>2</sup>	Ilość kondygnacji	-	Stan techniczny (*)	8
Przeznaczenie/funkcja	Zespół budowli o charakterze sakralnym				
Istniejąca dokumentacja	W rejestrze zabytków pod nr rej. 226				
Opis obiektu/cechy charakterystyczne	Dawny kościół unicki zbudowany w 1798r. w stylu bizantyjskim. Pierwszy obiekt murowany w mieście.				

### Dokumentacja fotograficzna



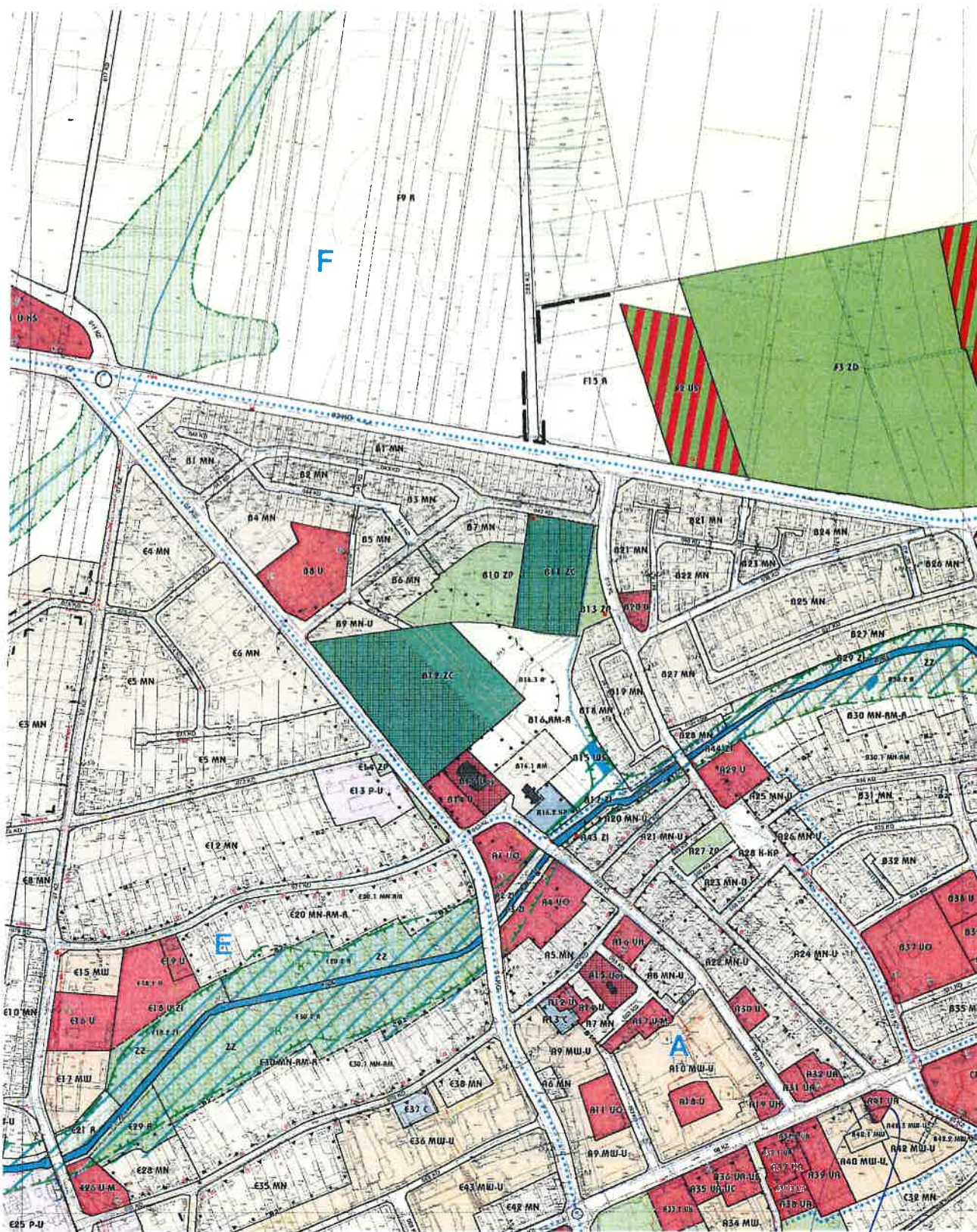
(\*) – stan techniczny określony w skali 1 ÷ 10; 1 – ruina do rozbiórki, 10 – stan bardzo dobry



BEKČIA NR.


2

**SKALA 1:2000**



PODZAL NA JEDNOSTKI STRUKTURALNE

[illegible]

<b>Karta adresowa obiektu zawartego w wykazie – ewidencja zabytku</b>					
(Obiekt wpisany pod pozycją nr 3 do wykazu – ewidencja zabytków)					
Adres obiektu	<i>ul. Zambrowska</i>		Nr działki	<i>1180</i>	
Miejscowość	<i>Wysokie Mazowieckie</i>		Gmina	<i>Miejska Wysokie Mazowieckie</i>	
Powiat	<i>Wysokomazowiecki</i>		Województwo	<i>Podlaskie</i>	
Nazwa obiektu	<i>Cmentarz rzymskokatolicki.</i>				
Powierzchnia zabudowy	-	Ilość kondygnacji	-	Stan techniczny (*)	-
Przeznaczenie/funkcja	<i>Obiekt o charakterze sakralnym</i>				
Istniejąca dokumentacja	<i>W rejestrze zabytków pod nr rej. 367</i>				
Opis obiektu/cechy charakterystyczne	<i>Cmentarz parafialny rzymskokatolicki przy parafii p.w. Św. Jana Chrzciciela i Wszystkich Świętych.</i>				
<b>Dokumentacja fotograficzna</b>					
					

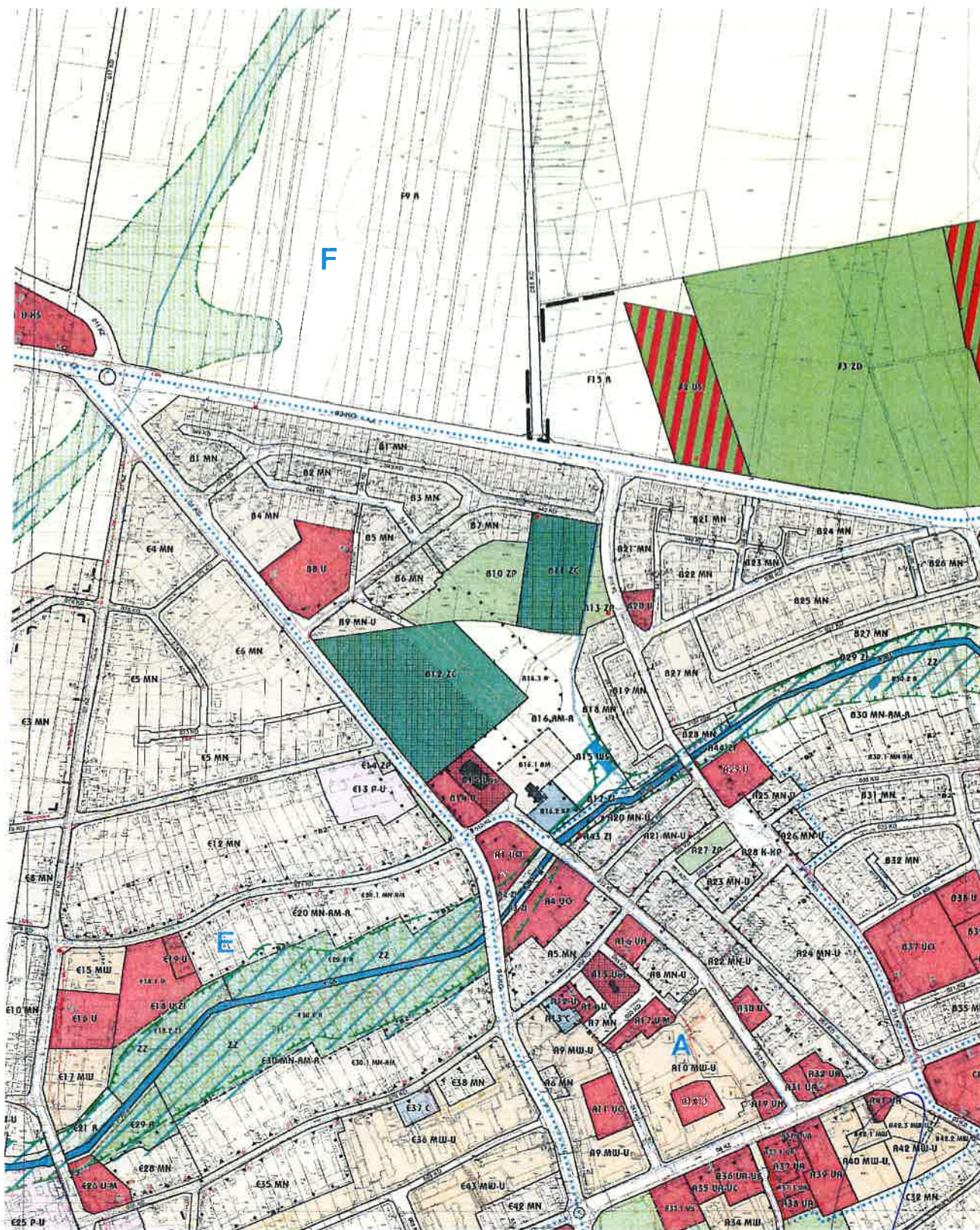
(\*) – stan techniczny określony w skali 1 ÷ 10; 1 – ruina do rozbiórki, 10 – stan bardzo dobry



## SEKCIJA NR

2

**SKALA 1:2000**



RESEARCH AND INNOVATION PLAN  
2002-2006 APPROVED BY THE STRATEGY

PODANE NA JEDNOSTKĘ STRUKTURALNĄ

[illegible]

## Karta adresowa obiektu zawartego w wykazie – ewidencja zabytku

(Obiekt wpisany pod pozycją nr 4 do wykazu – ewidencja zabytków)

Adres obiektu	ul. Kardynała Wyszyńskiego		Nr działki	832, 833	
Miejscowość	Wysokie Mazowieckie		Gmina	Miejska Wysokie Mazowieckie	
Powiat	Wysokomazowiecki		Województwo	Podlaskie	
Nazwa obiektu	Cmentarz żydowski.				
Powierzchnia zabudowy	1,58ha	Ilość kondygnacji	-	Stan techniczny (*)	-
Przeznaczenie/funkcja	Obiekt o charakterze sakralnym				
Istniejąca dokumentacja	W rejestrze zabytków pod nr rej. 371				
Opis obiektu/cechy charakterystyczne	Obszar obejmujący dawny cmentarz żydowski, na którym w postaci szczątkowej zachowały się kamienie pomnikowe.				

### Dokumentacja fotograficzna



(\*) – stan techniczny określony w skali 1 ÷ 10; 1 – ruina do rozbiórki, 10 – stan bardzo dobr

*[Handwritten signature]*



### Wykaz zabytków nieruchomych Miasta Wysokie Mazowieckie

L.p.	Adres	Rodzaj obiektu	Forma ochrony konserwatorskiej
1.	ul. Kościelna 1	- zespół kościoła parafialnego p.w. Św. Jana Chrzciciela - kościół parafialny p.w. św. Jana Chrzciciela, - plebania przy kościele parafialnym, - kostnica przy kościele parafialnym, - ogrodzenie z bramą i trzema kapliczkami kościoła parafialnego.	- w rejestrze zabytków pod nr rej. 236
2.	ul. Plac Odrodzenia	Cerkiew unicka, obecnie kościół filialnego rzymsko-katolickiego p.w. Narodzenia NMP, w tym: cerkiew i brama.	- w rejestrze zabytków pod nr rej. 226
3.	ul. Zambrowska	cmentarz rzymskokatolicki;	- w rejestrze zabytków pod nr rej. 367
4.	ul. Kardynała Wyszyńskiego	cmentarz żydowski;	- w rejestrze zabytków pod nr rej. 371

