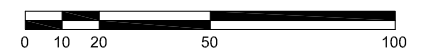




MIASTO WYSOKIE MAZOWIECKIE - ZMIANA MIEJSCOWEGO PLANU ZAGOSPODAROWANIA PRZESTRZENNEGO dla terenów E5 MN, E6 MN.

Załącznik Nr 1
do uchwały Nr XVI/66/07
Rady Miasta Wysokie Mazowieckie
z dnia 28 grudnia 2007 r.

RYSUNEK PLANU - arkusz Nr 1.3



Skala 1:2000

LEGENDA:

USTALENIA GRAFICZNE

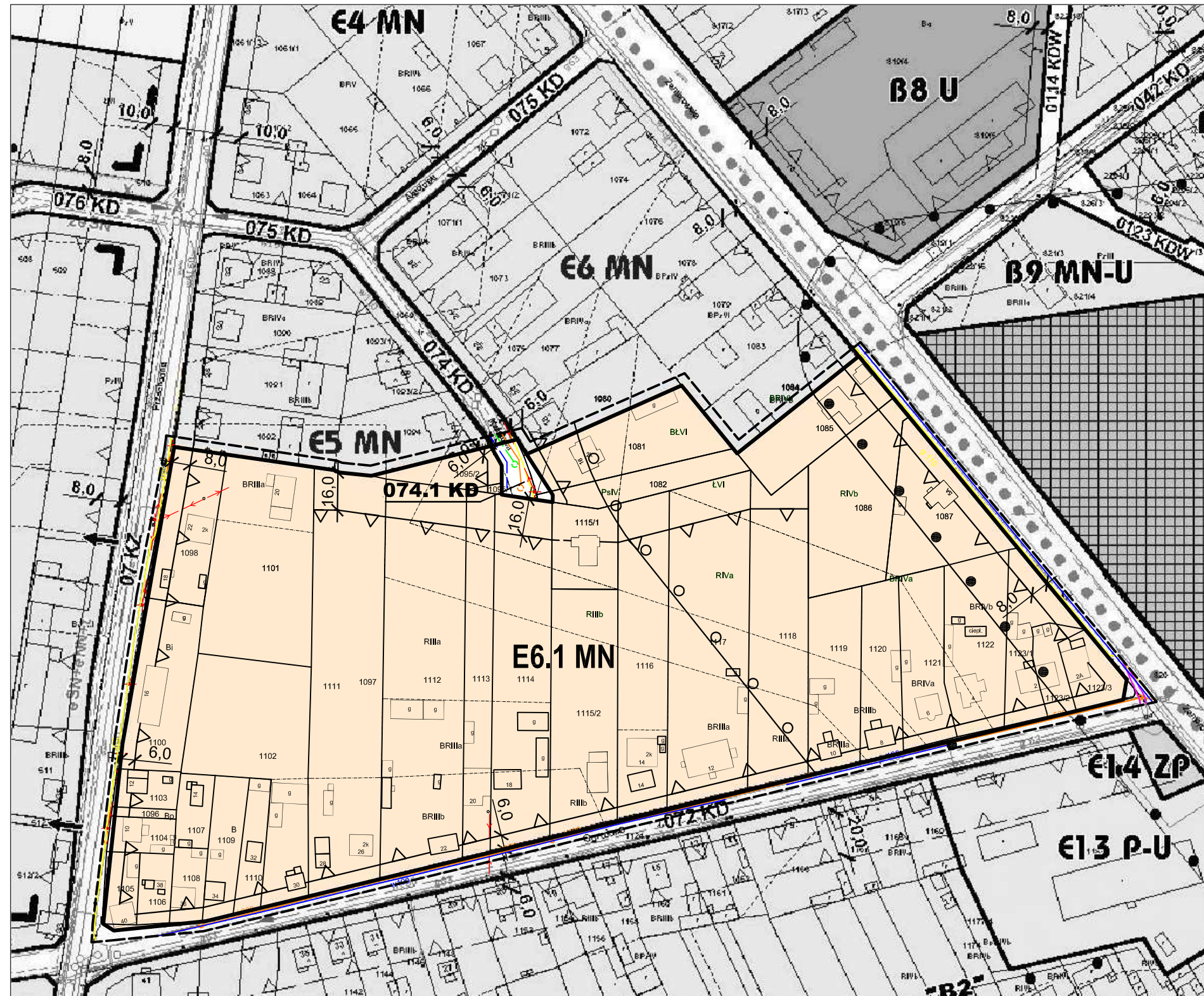
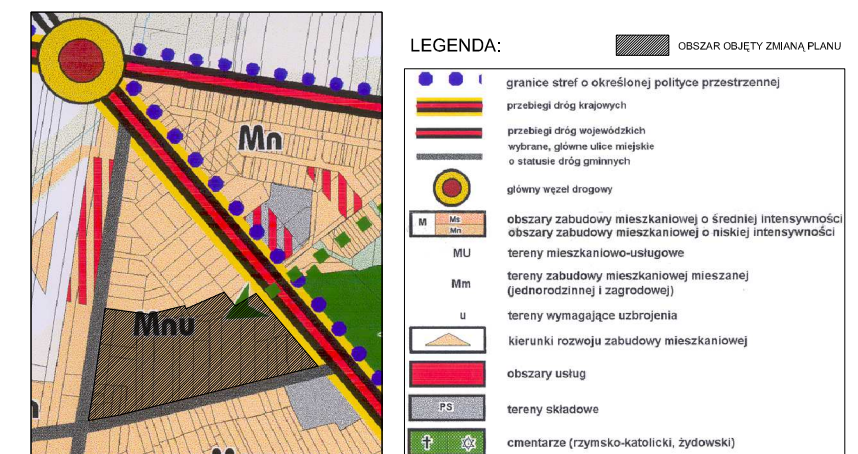
	GRANICE TERENU OBJĘTEGO ZMIANĄ PLANU
	LINIE ROZGRANICZAJĄCE TERENY O RÓŻNYM PRZEZNACZENIU LUB RÓŻNYCH ZASADACH ZAGOSPODAROWANIA
	LINIE NIEPRZEKRACZALNE ZABUDOWY
	STREFA OCHRONY SANITARNEJ 50m OD CMENTARZA
	STREFA OCHRONY SANITARNEJ 150m OD CMENTARZA
	SYMBOLE IDENTYFIKACYJNE PRZEZNACZENIA TERENÓW,
E6.1 MN	TERENY ZABUDOWY MIESZKANIOWEJ JEDNORODZINNEJ
KD	TERENY ULIC DOJAZDOWYCH

OZNACZENIA INFORMACYJNE

	INFRASTRUKTURA TECHNICZNA
	WODOCIĄG ISNIEJĄCY / PROJEKTOWANY
	KANALIZACJA ISNIEJĄCA / PROJEKTOWANA
	KANALIZACJA DESZCZOWA ISNIEJĄCA / PROJEKTOWANA
	GAZ ISNIEJĄCY / PROJEKTOWANY
	LINIA ELEKTROENERGETYCZNA ISTNIEJĄCA

	WYMIARY ODLEGŁOŚCI W METRACH
--	------------------------------

WYRYS ZE STUDIUM UWARUNKOWAŃ I KIERUNKÓW ZAGOSPODAROWANIA PRZESTRZENNEGO MIASTA WYSOKIE MAZOWIECKIE



WYKONANO NA MAPIE NUMERYCZNEJ MIASTA WYSOKIE MAZOWIECKIE SKALA 1:1000 GEO-BIT, 18-400 Łomża, ul. Leśna 4