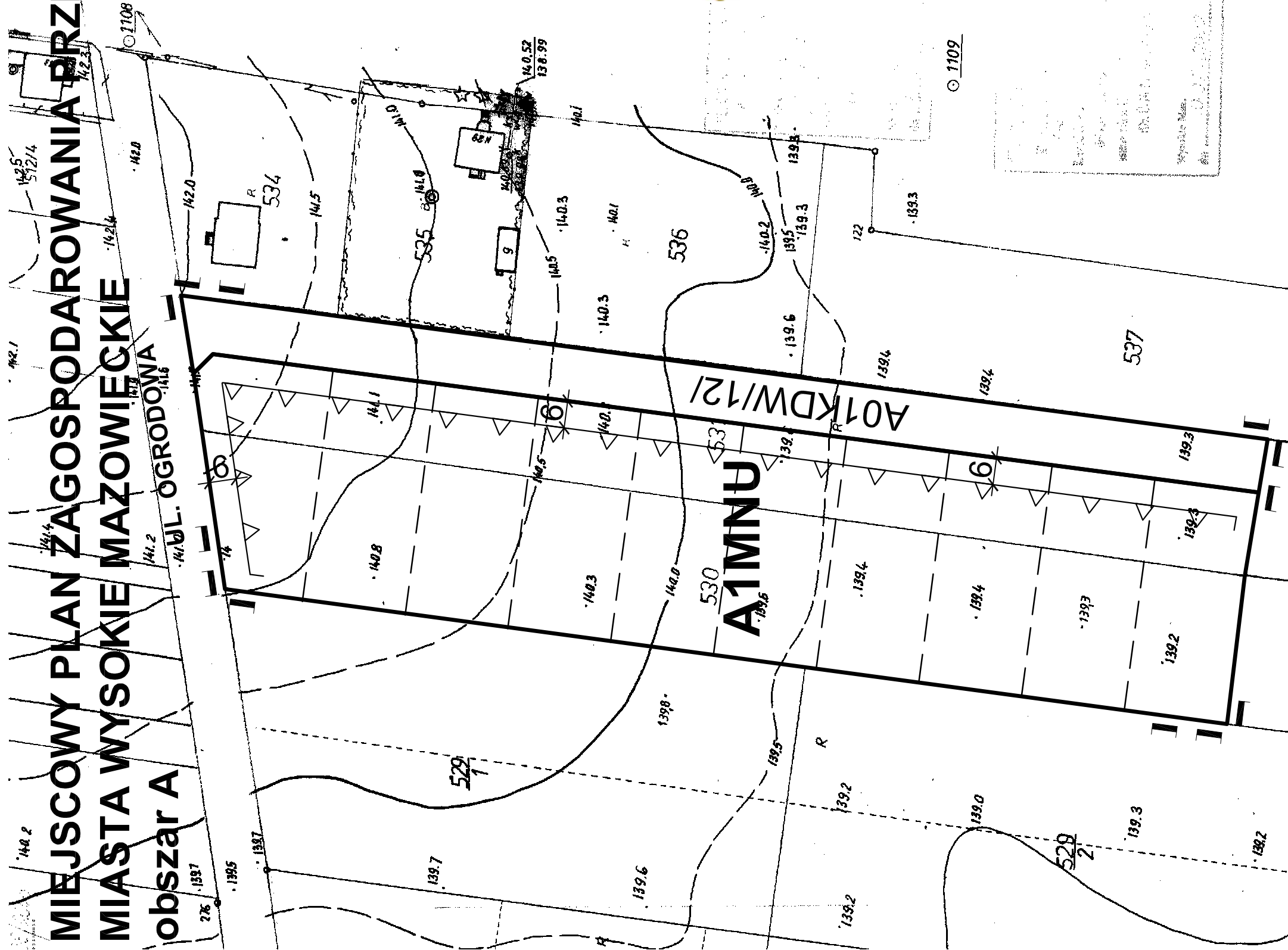


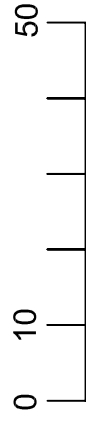
**MIEJSCOWY PLAN ZAGOSPODAROWANIA PRZESTRZENNEGO
MIASTA WYSOKIE MAZOWIECKIE**

obszar A

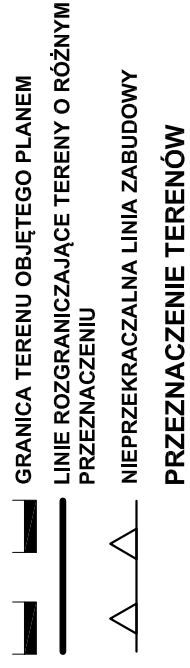


Załącznik nr 1A
do uchwały Nr XII/57/2011 Rady Miasta Wysokie
Mazowieckie z dn. 26 października 2011 r.
opublikowanej w Dzienniku Urzędowym
Województwa Podlaskiego z 2011 r. Nr 292,
poz. 3580

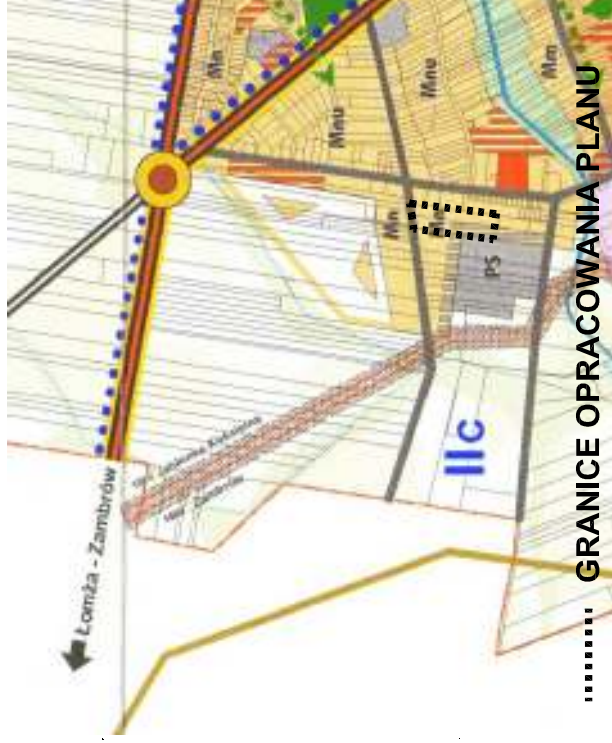
SKALA 1:1000



OZNACZENIA:



WYRYS ZE STUDIUM UWARUNKOWAŃ I KIERUNKÓW ZAGOSPODAROWANIA PRZESTRZENNEGO



PROJEKTANT	PUR	BURNISTRZ MIASTA WYSOKIE MAZOWIECKIE	SKALA: 1:1000 DATA: 06.09.10
WYKONAWCA PROJEKTU	Pracownia Urbanistyczno-Architektoniczna		
ADRES PRACOWNI	Jużefi Olszyny, ul. Wyszyńskiego 7 pok. 35		
NAZWA PRACOWNI	ZMIANA MELIORACYJNOGO PLANU ZAGOSPODAROWANIA PRZESZLENNEGO MIASTA WYSOKIE MAZOWIECKIE SEKCJA A		
PROJEKTANT	mgr inż. arch. Jacekowi Lewicki - zagospodarowanie przelazenne Cmentarz POLU nr G-135/2002		
PROJEKTANT	mgr inż. Jacek Rosales - zagospodarowanie przelazenne Cmentarz POLU nr G-275/2010		
ASISTENT	mgr inż. Joanna Kallia - zagospodarowanie przelazenne		
WOPRACOWA	mgr inż. Waldemar Zielinski - ekwidystancja, prognozowanie osiedla na stud. mgr inż. Bogdan Ziencinski - prognozowanie ekonomizacji		
Wykonanie i tryb uzgodnienia programu AutoCad LT 2007 nr serii: 341-2865283			