

UCHWAŁA NR XI/40/15
RADY MIASTA WYSOKIE MAZOWIECKIE

z dnia 31 sierpnia 2015 r.

w sprawie przystąpienia do sporządzenia zmian w miejscowym planie zagospodarowania przestrzennego

Na podstawie art. 20 ust. 1 w związku z art. 27 ustawy z dnia 27 marca 2003 roku o planowaniu i zagospodarowaniu przestrzennym (Dz. U. z 2015 r. poz. 199 t.j. z późn. zm.) oraz art. 7 ust.1 pkt 1, art. 18 ust. 2 pkt 5 i art. 40 ust. 1 ustawy z dnia 8 marca 1990 roku o samorządzie gminnym (Dz. U. z 2013 r. poz. 594 t.j. z późn. zm.) Rada Miasta na wniosek Burmistrza Miasta uchwala, co następuje:

§ 1. Przystępuje się do zmiany miejscowego planu zagospodarowania przestrzennego miasta Wysokie Mazowieckie:

- 1) przyjętego uchwałą nr XXXVII/141/05 Rady Miasta Wysokie Mazowieckie z dnia 24 listopada 2005 r. opublikowaną w Dzienniku Urzędowym Województwa Podlaskiego nr 272 poz. 3197 z dnia 29 grudnia 2005 r. dla obszarów oznaczonych symbolami: A19 UH, A20 MN-U, A5 MN, A23 MN-U, A22 MN-U, B4 MN, B21 MN, C27 P-U, C41 MN, C 35MN, C33 MN, D26 P-U, D27 P-U, E12 MN, E41 MN-U, E35 MN, E36 MW-U, E20 MN-RM-R
- 2) przyjętego uchwałą nr XVI/66/07 Rady Miasta Wysokie Mazowieckie z dnia 28 grudnia 2007r. opublikowaną w Dzienniku Urzędowym Województwa Podlaskiego nr 33 poz. 342 z dnia 08 lutego 2008r. dla obszaru D21.1 P-U, D23.1 P-U
- 3) przyjętego uchwałą nr XII/57/11 Rady Miasta Wysokie Mazowieckie z dnia 26 października 2011r. opublikowaną w Dzienniku Urzędowym Województwa Podlaskiego nr 292 poz. 3580 z dnia 2 grudnia 2011r., dla obszaru oznaczonego symbolem A1 MNU
- 4) przyjętego uchwałą nr XXIX/146/13 Rady Miasta Wysokie Mazowieckie z dnia 28 marca 2013 r. opublikowaną w Dzienniku Urzędowym Województwa Podlaskiego poz. 2037 z dnia 2 maja 2013r. dla obszarów oznaczonych symbolami: 5MN, 10MN.

§ 2. Integralną częścią niniejszej uchwały jest załącznik graficzny przedstawiający granice obszaru objętego zmianą planu, o których mowa w § 1.

§ 3. Wykonanie uchwały powierza się Burmistrzowi Miasta Wysokie Mazowieckie.

§ 4. Uchwała wchodzi w życie z dniem podjęcia.

Przewodniczący Rady

Józef Sokolik



MIJSCOWY PLAN ZAGOSPODAROWANIA PRZESTRZENNEGO MIASTO WYSOKIE MAZOWIECKIE

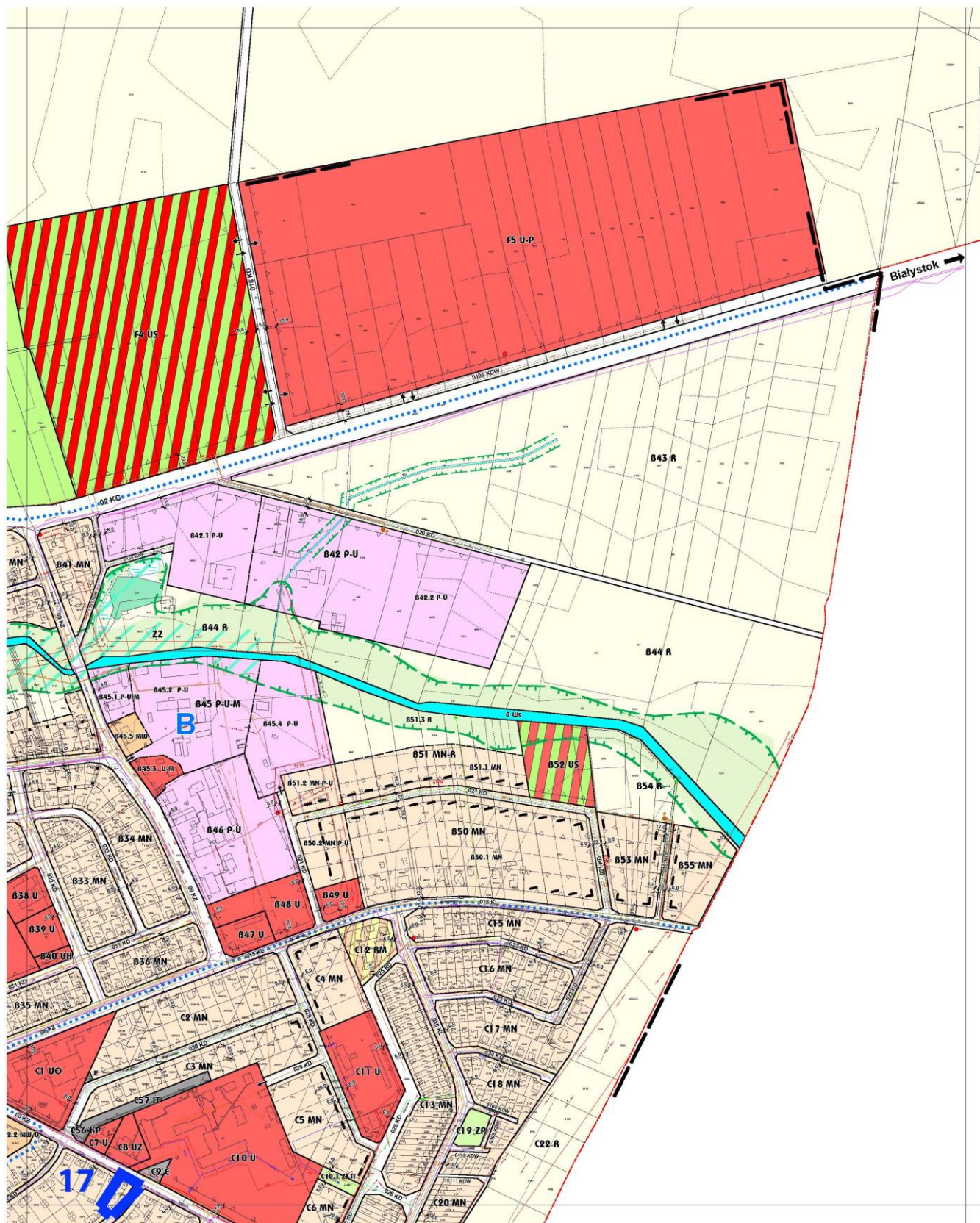
0 100 200
metry

SKALA 1:2000

SEKCJA NR

3

Załącznik nr 2 do uchwały nr XI/40/15
Rady Miasta Wysokie Mazowieckie
z dnia 31 sierpnia 2015



RYSUNEK MIJSCOWEGO PLANU
ZAGOSPODAROWANIA PRZESTRZENNEGO
- SCHEMAT PODZIAŁU NA SEKCJE



Obszar objęty zmianą

PODDZIAŁ NA JEDNOSTKI STRUKTURALNE



ŁÓDZKI ZESPÓŁ PROJEKTOWO-INWESTYCYJNY W ŁÓDZU	
18-400 Łódź, ul. Północna 141B, Tel. (081) 2 193 102, 2 193 489	
Zespół autorski	Podpis
Autorzy projektu: mgr inż. J. Kozłowski mgr inż. J. Kozłowski mgr inż. J. Kozłowski mgr inż. J. Kozłowski mgr inż. J. Kozłowski mgr inż. J. Kozłowski mgr inż. J. Kozłowski mgr inż. J. Kozłowski mgr inż. J. Kozłowski mgr inż. J. Kozłowski	mgr inż. J. Kozłowski mgr inż. J. Kozłowski mgr inż. J. Kozłowski mgr inż. J. Kozłowski mgr inż. J. Kozłowski mgr inż. J. Kozłowski mgr inż. J. Kozłowski mgr inż. J. Kozłowski mgr inż. J. Kozłowski mgr inż. J. Kozłowski
Miejscowość: Wysokie Mazowieckie	
Data:	
Podpisano:	
Data:	



MIJSCOWY PLAN ZAGOSPODAROWANIA PRZESTRZENNEGO MIASTO WYSOKIE MAZOWIECKIE

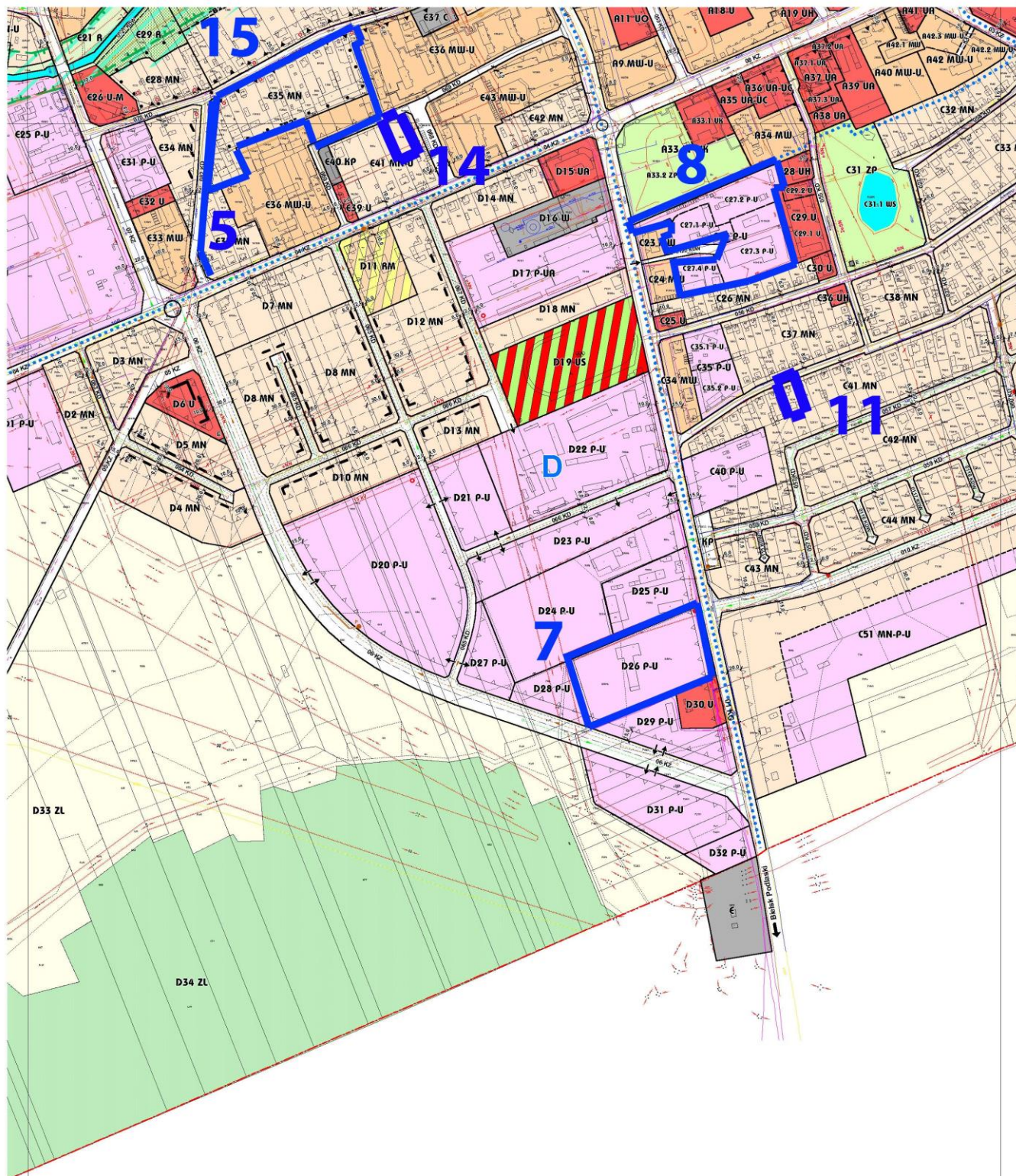
0 100 200
metry

SKALA 1:2000

SEKCJA NR

5

Załącznik nr 3 do uchwały nr XI/40/15
Rady Miasta Wysokie Mazowieckie
z dnia 31 sierpnia 2015



RYSUJEK MIJSCOWEGO PLANU
ZAGOSPODAROWANIA PRZESTRZENNEGO
- SCHEMAT PODZIAŁU NA SEKCJE



PODZIAŁ NA JEDNOSTKI STRUKTURALNE



Obszar objęty zmianą

LONŻYŃSKI ZESPÓŁ PROJEKTOWO-INŻYNIERSKI W ŁOMŻY		
18 - 400 Łomża, ul. Piłsudskiego 141B, Tel. (086) 2 183 183, 2 183 480		
Zespół autorski:	Projekt:	Skala 1 : 2000
ANALIZA PRZESTRZENNA PLANU ZAGOSPODAROWANIA PRZESTRZENNEGO ANALIZA EKONOMICZNA ANALIZA SOCJOLOGICZNA ANALIZA KULTURALNO-HISTORYCZNA ANALIZA KRAJINOWA ANALIZA KRAJINOWA	Projekt:	Miasto Wysokie Mazowieckie
		Data
		Wzrost
		Wzrost



ZMIANA MIEJSCOWEGO PLANU ZAGOSPODAROWANIA PRZESTRZENNEGO MIASTA WYSOKIE MAZOWIECKIE SKALA 1:1000

Załącznik nr 5 do uchwały nr XI/40/15
Rady Miasta Wysokie Mazowieckie
z dnia 31 sierpnia 2015

0 10 50 M



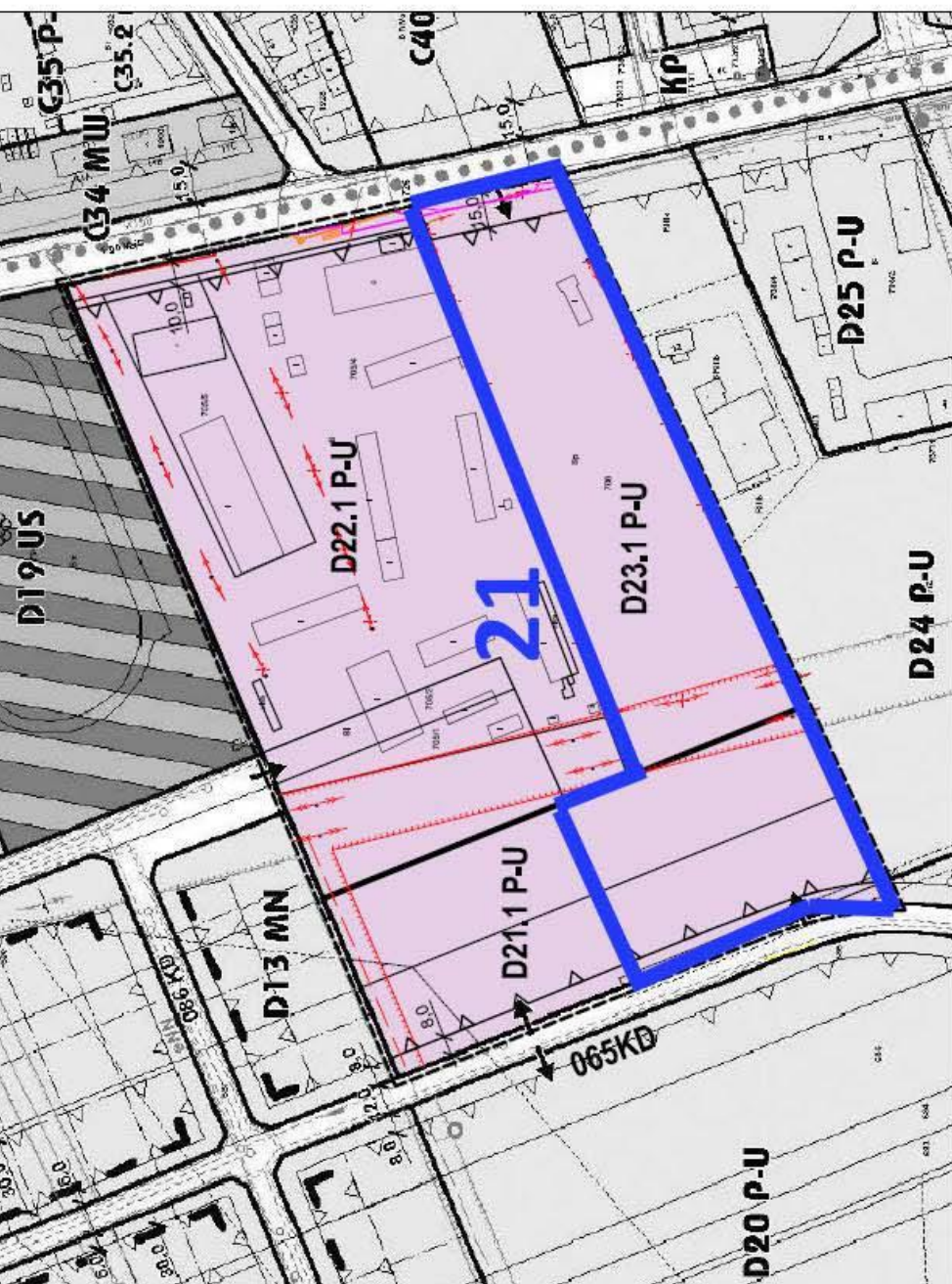


MIASTO WYSOKIE MAZOWIECKIE - ZMIANA MIEJSCOWEGO PLANU ZAGOSPODAROWANIA PRZESTRZENNEGO dla terenów D21 P-U, D22 P-U, D23 P-U, D24 P-U.

Załącznik nr 6 do uchwały nr XI/40/15 Rady Miasta Wysokie Mazowieckie z dnia 31 sierpnia 2015



Skala 1:2000



LEGENDA:

USTALENIA GRAFICZNE

GRANICE TERENU OBJĘTEGO ZMIANĄ PLANU
LINIE ROZGRANICZAJĄCE TERENY O RÓŻNYM PRZEZNACZENIU
LUB RÓŻNYCH ZASADACH ZAGOSPODAROWANIA

LINE NIEPRZEPUSZAJĄCE ZABUDOWY

SYMBIOLE DOKONYWANE PRZYZNACZENIA TERENÓW
TERENY ZABUDOWY PRODUKCYJNO-USŁUGOWEJ

D21.1 P-U
D22.1 P-U
D23.1 P-U

STREŻY TECHNICZNE INFRASTRUKTURY

OZNACZENIA INFORMACYJNE

INFRASTRUKTURA TECHNICZNA

KANALIZACJA IŚNIEJĄCA / PROJEKTOWANA

LINIA ELEKTROENERGETYCZNA ISTNIEJĄCA / PROJEKTOWANA

ZALECANA LOKALIZACJA WIAZÓW


WYMIARY ODLEGŁOŚCI W METRACH

→
←

WYRYS ZE STUDIUM UWARUNKOWAŃ I KIERUNKÓW ZAGOSPODAROWANIA PRZESTRZENNEGO MIASTA WYSOKIE MAZOWIECKIE



LEGENDA:



Obszar objęty zmianą