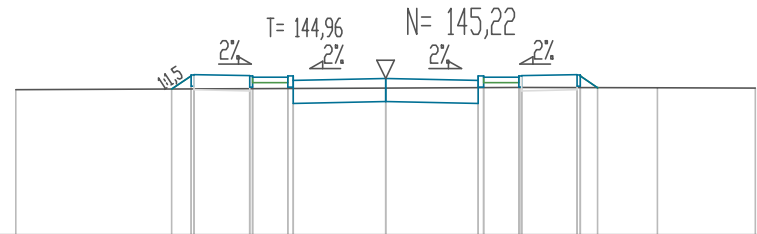


Pik = 0+000,00
Skala 1:200/200
Nr PP = 1

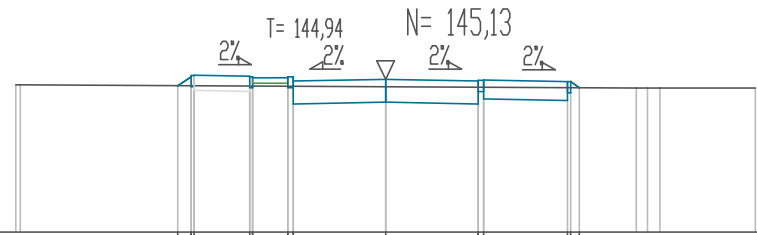
P.P. = 141,00



RZĘDNE PROJ.		144,94	145,29	145,22	145,29	144,94			
RZĘDNE TEREN	144,92			144,96				144,97	144,96
ODLEGŁOŚCI	-10,00	-5,79	-3,26	0,00	2,50	2,65	3,60	3,68	5,18

Pik = 0+016,21
Skala 1:200/200
Nr PP = 2

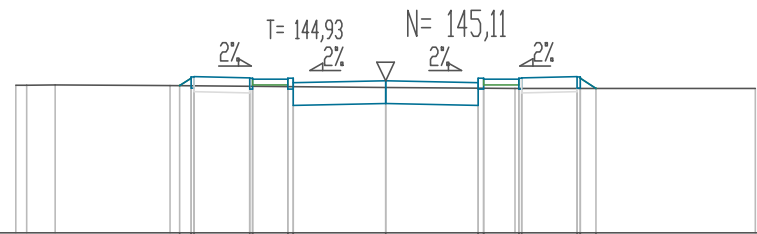
P.P. = 141,00



RZĘDNE PROJ.		144,96	145,21	145,13	145,21	144,96			
RZĘDNE TEREN	144,98	144,98		144,93				144,90	144,90
ODLEGŁOŚCI	-10,00	-9,88	-5,63	0,00	2,50	2,65	4,92	5,00	7,08

Pik = 0+020,00
Skala 1:200/200
Nr PP = 3

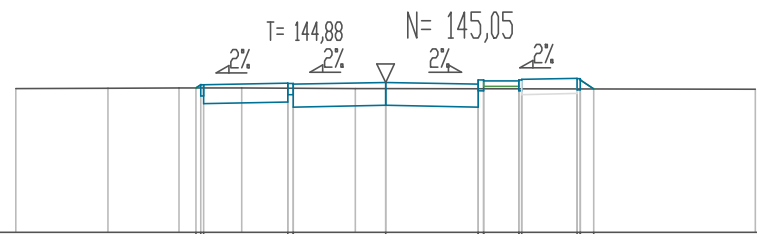
P.P. = 141,00



RZĘDNE PROJ.		144,98	145,23	145,11	145,23	144,98			
RZĘDNE TEREN	144,99	144,99	144,98	144,93				144,90	144,90
ODLEGŁOŚCI	-10,00	-9,71	-8,94	0,00	2,50	2,65	3,60	3,68	5,18

Pik = 0+031,24
Skala 1:200/200
Nr PP = 4

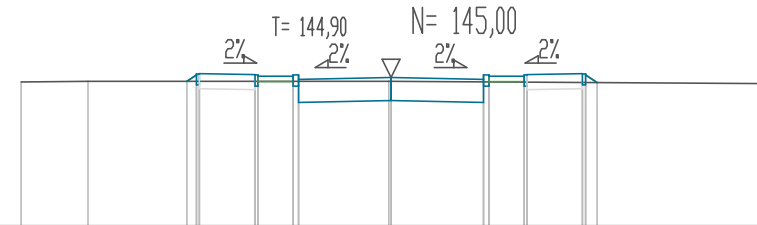
P.P. = 141,00



RZĘDNE PROJ.		144,90	144,99	145,05	145,05	144,90			
RZĘDNE TEREN	144,88	144,89	144,90	144,88	144,88				144,87
ODLEGŁOŚCI	-10,00	-7,51	-5,59	0,00	2,50	2,65	3,60	3,68	5,18

Pik = 0+040,00
Skala 1:200/200
Nr PP = 5

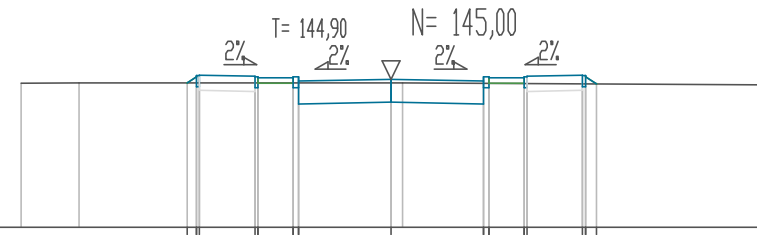
P.P. = 141,00



RZĘDNE PROJ.		144,90	145,07	145,00	145,07	144,90			
RZĘDNE TEREN	144,89	144,90		144,90				144,84	144,84
ODLEGŁOŚCI	-10,00	-8,19	-5,52	0,00	2,50	2,65	3,60	3,68	5,18

Pik = 0+040,85
Skala 1:200/200
Nr PP = 6

P.P. = 141,00



RZĘDNE PROJ.		144,90	145,07	145,00	145,07	144,90			
RZĘDNE TEREN	144,89	144,90		144,90				144,85	144,85
ODLEGŁOŚCI	-10,00	-8,44	-5,51	0,00	2,50	2,65	3,60	3,68	5,18

PRZEKROJE POPRZECZNE - ODC. C
skala 1:200/200



BW PROJEKT Bartosz Wojtkowski
Piłki Wielkie 16B, 11-610 Pozezdrze
NIP 845-186-87-79, REGON 281415329
tel. 790 882 575, e-mail: bwprojekt@wp.pl

NAZWA INWESTYCJI:
BUDOWA DROGI PRZY UL. KSIĘDZA PRAŁATA OBRĘBSKIEGO (35KDD, 36KDD, 38KDD)

ADRES INWESTYCJI:
jednostka ewidencyjna: 201301_1 Wysokie Mazowieckie
obręb ewidencyjny: 201301_1.0001 Wysokie Mazowieckie
działki nr ewidencyjne: 748/3, 750/2, 752/18, 752/19, 752/20, 752/21, 752/22, 756/11, 756/12, 756/13, 756/14, 756/15, 757/10, 757/11, 757/12, 757/13, 757/14, 757/15, 758/10, 758/11, 758/12, 758/13, 758/15, 760/25, 760/26, 761/2, 761/4, 761/5, 761/6, 761/7, 761/8, 761/9, 761/10, 761/18, 762/11, 762/13, 767/7, 767/39, 767/42, 767/43, 767/49, 767/51, 767/52, 767/53, 767/54, 767/55, 767/56, 767/57, 769/41, 769/51, 769/85

INWESTOR:
**GMINA MIEJSKA WYSOKIE MAZOWIECKIE
UL. LUDOWA 15, 18-200 WYSOKIE MAZOWIECKIE**

PROJEKTANT BRANŻY DROGOWEJ: mgr inż. Bartosz Wojtkowski	NR UPRAWNIENI: WAM/0057/PWBD/19	PODPIS:
SPRAWDZAJĄCY BRANŻY DROGOWEJ: mgr inż. Kamil Szyborski	NR UPRAWNIENI: WAM/0011/POOD/16	PODPIS:

TYTUŁ RYSUNKU:
PRZEKROJE POPRZECZNE - ODC. C

FAZA: PROJEKT TECHNICZNY	BRANŻA: DROGOWA
DATA: 10.11.2021	NR RYS: D-7.3